

Verso il Master Plan del Verde Urbano di Lucca



Città
di Lucca



Conferenza stampa
29 ottobre 2020

Lo scenario: obiettivi e sfide



Quadro conoscitivo: i numeri fondamentali

1.542.089 mq: verde urbano (al 31/12/18)

oltre 17 mq: verde urbano per abitante

1.114.727 mq: estensione totale aree verdi

25: aree attrezzate

166.442 mq: estensione aree attrezzate

16: aree non attrezzate

948.285 mq: estensione aree non attrezzate

Quadro conoscitivo: i 25 parchi attrezzati

Parchi attrezzati			
Circoscrizione	Riferimento numerico nelle mappe	Denominazione parco/area	Estensione in metri quadri
1	1.	Baluardo S. Croce, mura urbane	9.110
1	2.	Baluardo S. Regolo, mura urbane	9.380
1	3.	Baluardo S. Martino, mura urbane	7.650
1	9.	Piazzale S. Donato, Centro Storico	2.100
1	16.	Via Bacchettoni, spalti mura	5.340
1	17.	Via Bacchettoni, Giardino degli Osservanti	7.040
2	5.	Ospedale vecchio "Campo di Marte"	20.000
2	8.	S. Vito, Via delle Pierone	955
2	13.	S. Marco, Via Salicchi	5.900
2	14.	S. Vito, Via Giorgini, presso scuola elementare	535
2	18.	S. Filippo, Via di S. Filippo	2.020
3	10.	S. Anna, Via De Gasperi	13.585
3	11.	S. Anna, Via don Minzoni	5.025
3	21.	Montuolo, area PEEP, Via Pisana	2.120
3	24.	S. Anna, Via Einaudi	25.550
4	22.	Antraccoli, via di Picciorana trav. II	10.840
5	6.	S. Maria a Colle, Via di Fregionaia	1.552
6	25.	Mutigliano, percorso vita	4.000
7	19.	S. Concordio, Via Nottolini "Gli Orti"	7.870
7	20.	S. Concordio, Via della Formica	3.960
7	23.	Pontetetto, Quartiere giardino	8.130
8	7.	Ponte a Moriano, Parco Fluviale	7.600
9	4.	Catro, S. Maria del Giudice	1.050
9	12.	S. Lorenzo a Vaccoli, Via di Vaccoli	1.840
9	15.	S. Maria del Giudice, Via XXIV maggio	3.290

Quadro conoscitivo: i 16 parchi non attrezzati

Parchi non attrezzati			
Circoscrizione	Riferimento numerico nelle mappe	Denominazione parco/area	Estensione in metri quadri
1	13.	Parco giardino Agorà, Chiostro dei Servi	1.365
1	14.	Parco Villa Bottini, Via Elisa	10.515
1	15.	Parco delle mura urbane	780.000
2	4.	S. Marco, Piazza della Concordia	9.067
2	5.	S. Vito, Piazza contessa Matilde	1.395
2	6.	S. Vito, parchi Via Giorgini	3.580
2	7.	S. Vito, parchi Via delle Pierone	8.350
2	16.	Parco del Serchio, area accessibile	100.000
3	1.	S. Anna, Piazzale caduti sul lavoro (piazzale Nobili)	7.795
6	8.	S. Alessio, area a verde PEEP	1.335
7	2.	S. Concordio, Parco della Montagnola	4.456
7	3.	S. Concordio, Parco della Pace	2.420
7	12.	Parco boschetto quartiere Giardino	13.242
8	9.	Ponte a Moriano, area a verde dietro il teatro	3.040
8	10.	Ponte a Moriano, piazza davanti al teatro	153
8	11.	Ponte a Moriano, area a verde Via Volpi	1.572

Quadro conoscitivo: parchi per ex circoscrizione

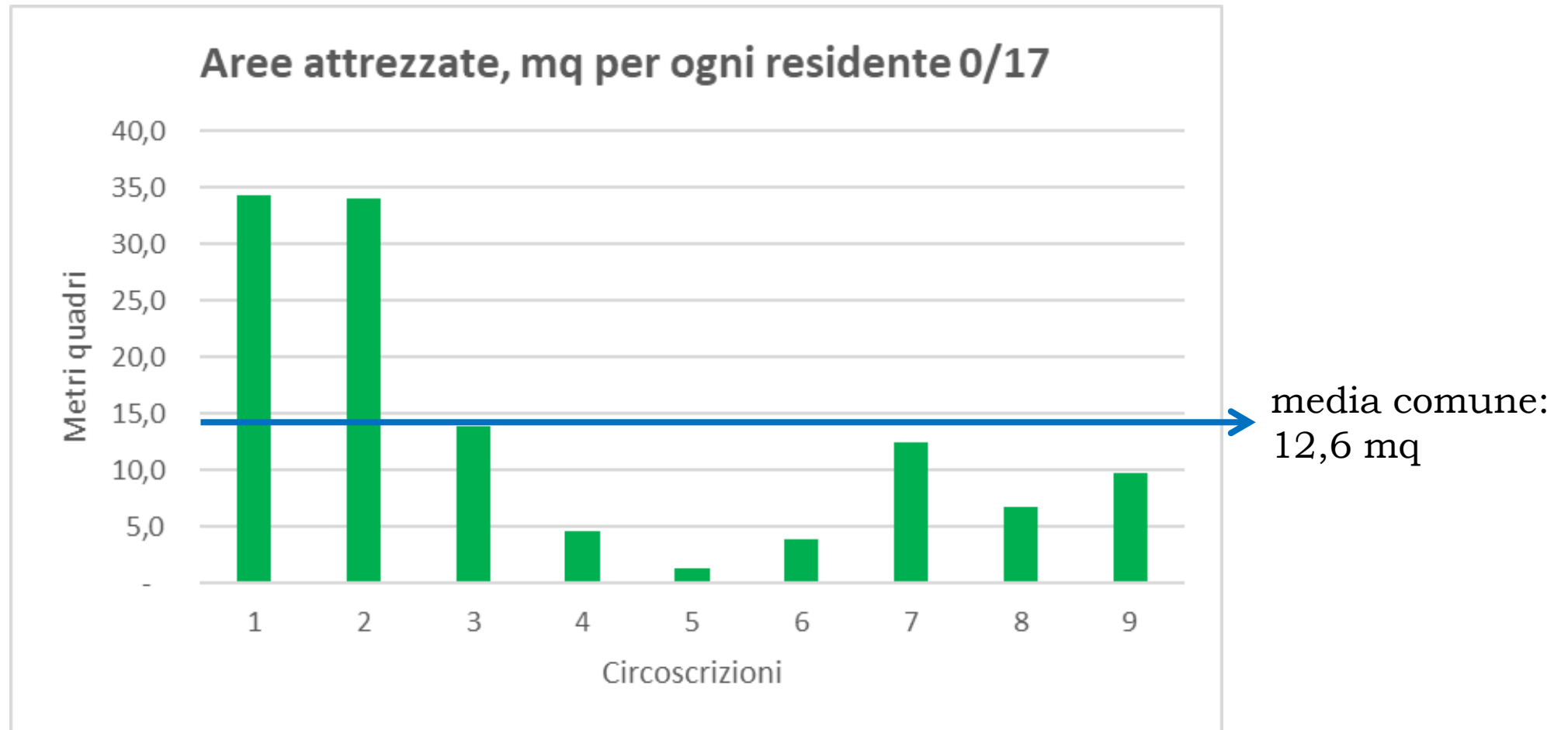
Circoscrizione	Parchi attrezzati		Parchi non attrezzati	
	Quantità	Estensione in metri quadri	Quantità	Estensione in metri quadri
1	6	40.620	3	791.880
2	5	29.410	5	122.392
3	4	46.280	1	7.795
4	1	10.840	0	-
5	1	1.552	0	-
6	1	4.000	1	1.335
7	3	19.960	3	20.118
8	1	7.600	3	4.765
9	3	6.180	0	-
Totale Comune	25	166.442	16	948.285

Quadro conoscitivo: composizione anagrafica

Circoscrizione	Bambini / Ragazzi (0/17)	Adulti (18/65)	Anziani (>65)	TOTALE
1	1.182	5.616	2.031	8.829
2	865	3.446	1.338	5.649
3	3.334	13.972	5.506	22.812
4	2.346	9.382	3.306	15.034
5	1.133	4.832	2.040	8.005
6	1.016	4.126	1.759	6.901
7	1.605	6.654	2.604	10.863
8	1.125	4.482	1.993	7.600
9	633	2.604	1.138	4.375
TOTALE	13.239	55.114	21.715	90.068

Circoscrizione	Bambini/ Ragazzi (0/17)	Adulti (18/65)	Anziani (>65)	TOTALE
1	13,39%	63,61%	23,00%	100,00%
2	15,31%	61,00%	23,69%	100,00%
3	14,62%	61,25%	24,14%	100,00%
4	15,60%	62,41%	21,99%	100,00%
5	14,15%	60,36%	25,48%	100,00%
6	14,72%	59,79%	25,49%	100,00%
7	14,77%	61,25%	23,97%	100,00%
8	14,80%	58,97%	26,22%	100,00%
9	14,47%	59,52%	26,01%	100,00%
TOTALE	14,70%	61,19%	24,11%	100,00%

Quadro conoscitivo: disponibilità aree attrezzate per bambini e ragazzi

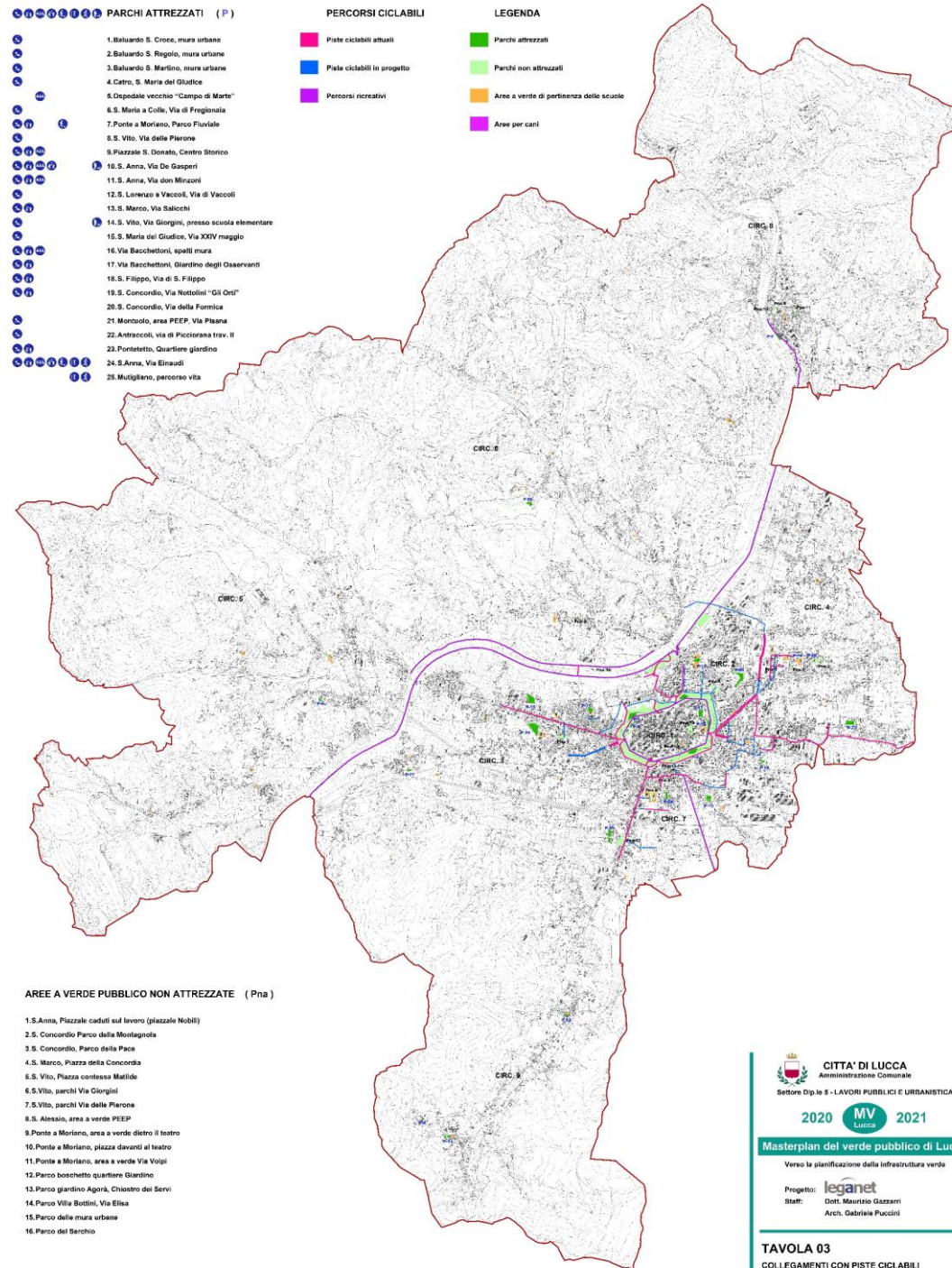


Quadro conoscitivo:

Le mappe tematiche

- A** – Stato attuale **aree verdi totali**
- B** – Parchi attrezzate e aree a **verde pubblico**
- C** – Accessibilità **ciclabile**
- D** – Accessibilità **pedonale**
- E** – Aree **sgambatura cani**
- F** – Aree **fitness e percorsi salute**
- G** – Aree urbane dove prevedere nuovi parchi attrezzati per **garantire l'accessibilità pedonale in meno di 10 minuti**

Quadro conoscitivo: mappa accessibilità ciclabile



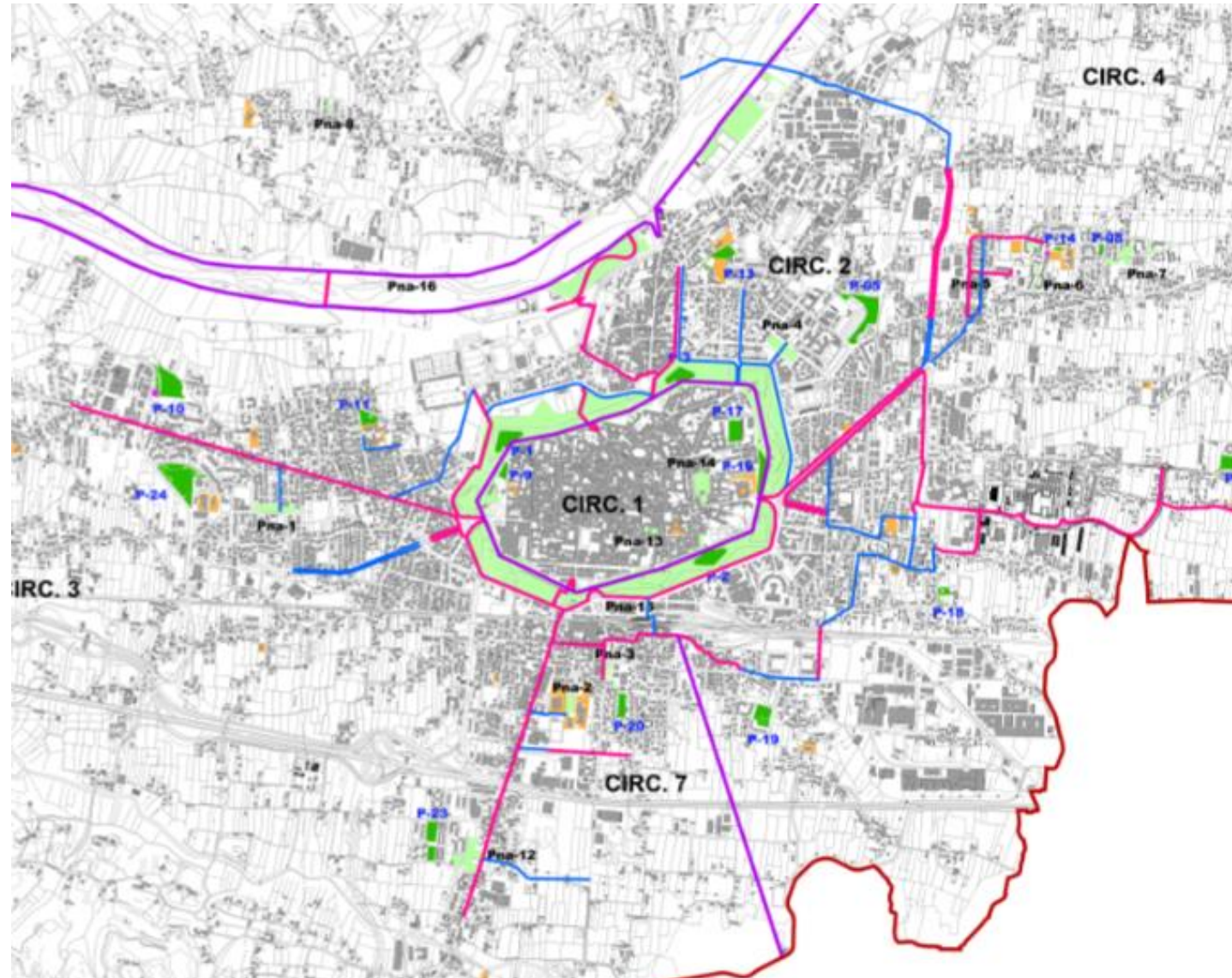
CITTA' DI LUCCA
Amministrazione Comunale
Settore Dip.le 5 - LAVORI PUBBLICI E URBANISTICA

2020 **MV** Lucca 2021

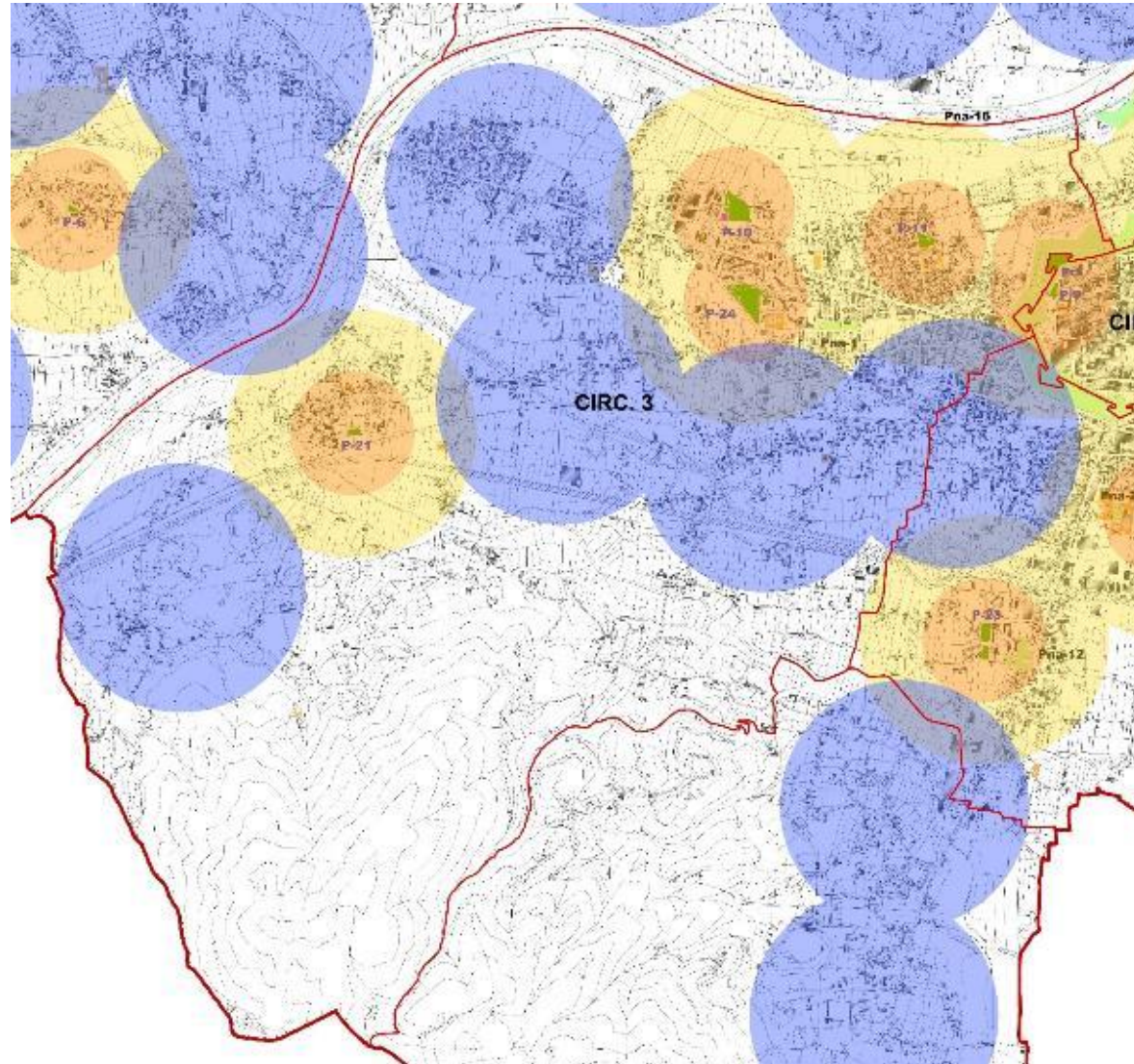
Masterplan del verde pubblico di Lucca
Verso la pianificazione della infrastruttura verde

Progetto: **leganet**
Staff: Dott. Maurizio Gazzani
Arch. Gabriele Puccini

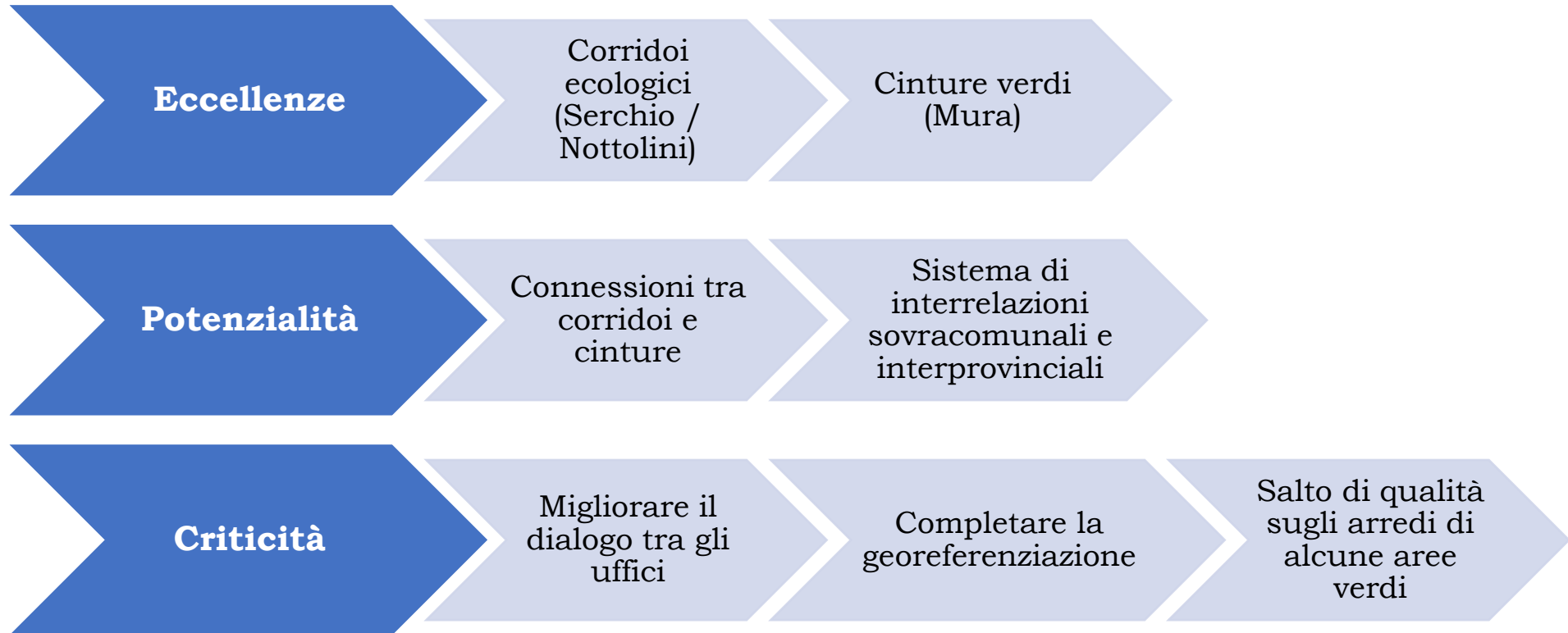
Quadro conoscitivo: mappa accessibilità ciclabile, zoom



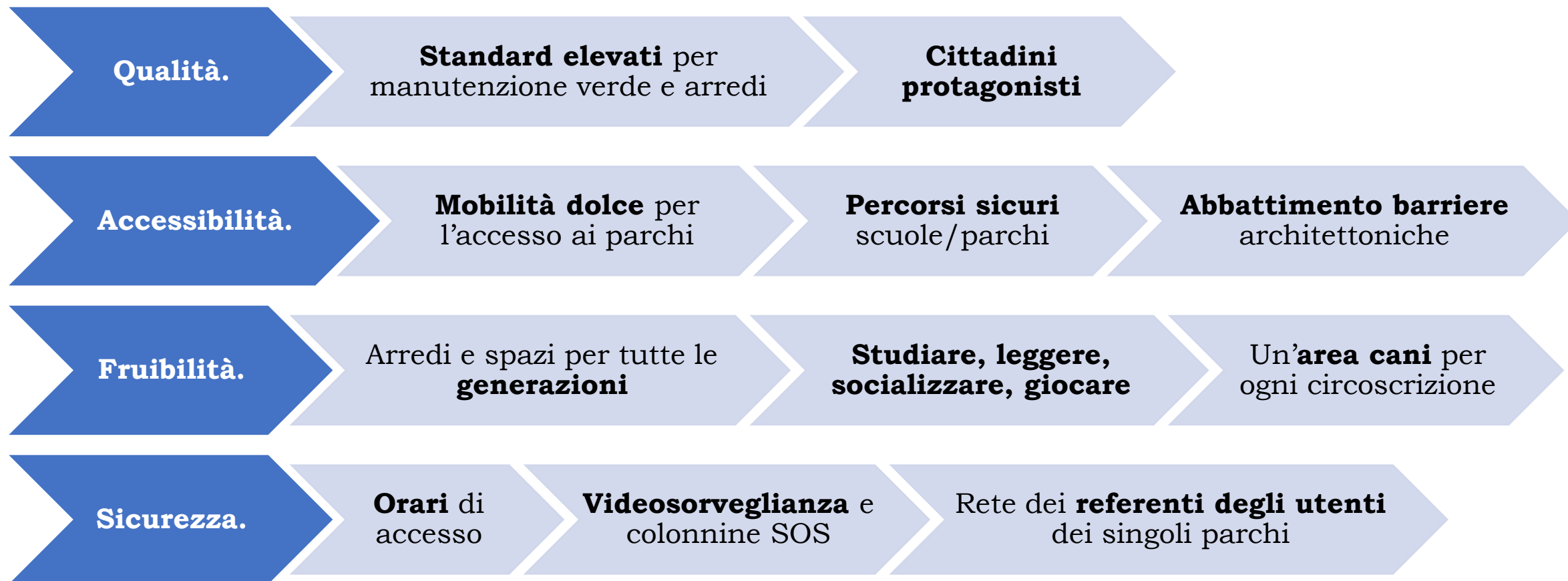
Quadro conoscitivo: mappa accessibilità pedonale parchi attrezzati e aree per nuovi parchi, zoom



Eccellenze, potenzialità, criticità



Il potenziamento delle aree verdi / 1



Il potenziamento delle aree verdi / 2



Obiettivo 10 minuti a piedi: ipotesi nuovi parchi

ex Circoscrizione	Proposte di ubicazione
2	<ul style="list-style-type: none">• San Filippo, area a verde tra condomini accessibile da Via di Ricco• Piazza della Concordia (Pna 4) – percorso salute
3	<ul style="list-style-type: none">• Nave, circoscrizione
4	<ul style="list-style-type: none">• S. Pietro a Vico
5	<ul style="list-style-type: none">• S. Macario in Piano• Farneta
6	<ul style="list-style-type: none">• S. Alessio / Monte S. Quirico (Pna 8)
7	<ul style="list-style-type: none">• Via Francesconi / Via Bandettini• S. Concordio: area a verde Via Bastia / Via di Mugnano
8	<ul style="list-style-type: none">• Ponte a Moriano (Pna 9 - 10 - 11)
9	<ul style="list-style-type: none">• San Lorenzo a Vaccoli• Massa Pisana, ex area sportiva

Il percorso partecipativo e decisionale

**Conferenza
stampa**
(29/10)

**Indirizzo
email** dove
cittadini,
associazioni
ecc. possono
inviare
indicazioni

Coinvolgimento
**Tavolo
partecipato
del Verde:**
raccolta di
opinioni, idee e
suggerimenti

Publicazione
del documento
e delle mappe
sul **sito
Internet** del
Comune

Uso dei
**canali
social** e
informativi
(Facebook,
Telegram
ecc.)

**Iter
amministrativo
formale**

Verso il Master Plan del Verde Urbano di Lucca



Città
di Lucca



Conferenza stampa
29 ottobre 2020