



QUOTA DEL FONDO DI SOLIDARIETA' COMUNALE 2024 RISULTANTE DALL'ART. 3, COMMI 1 E 2, DEL D.P.C.M. PER I COMUNI DELLE REGIONI A STATUTO ORDINARIO (RSO) E DALL'ART. 4, COMMA 1, PER I COMUNI DELLA REGIONE SICILIANA E DELLA REGIONE SARDEGNA E DALL'ART. 5, COMMA 1, PER TUTTI I COMUNI DELLE PREDETTE REGIONI

Table with 10 columns: COD. ENTE, PROV., COMUNE, Importo F. S.C. 2024, FSC 2024 dopo operazioni di perequazione, RISTORO abolizione TASI, RISTORO Agevolazioni IMU/TASI, RISTORO Agevolazioni IMU terreni, Assegnazione contributo per gettito riscosso TASI, Riduzione di 14,171 mln per diminuita esigenza di ristoro, Assegnazioni per correzioni puntuali di cui ai Decreti Interni Mef emanati fino al 2022, FSC 2024 dopo operazioni di perequazione e attribuzioni.



I010020370	CASALEGGIO BOIRO	AL	65.723.83	42.682.90	12.439.03	1.423.52	0.00	-113.88	0.00	0.00	56.431.58
I010020380	CASALE MONFERRATO	AL	1.096.339.14	619.442.19	1.307.729.68	84.781.15	317.764.32	0.00	0.00	0.00	2.329.717.35
I010020390	CASALINOCETO	AL	43.065.68	12.660.01	65.229.94	2.226.71	33.061.61	-410.91	0.00	0.00	112.767.36
I010020400	CASASCO	AL	35.481.21	36.640.12	59.00	222.14	0.00	2.800.30	0.00	0.00	39.721.56
I010020411	CASSANO SPINOLA	AL	70.778.41	-19.426.36	157.773.04	969.75	12.443.40	0.00	0.00	0.00	151.759.53
I010020420	CASSINE	AL	65.257.66	36.753.25	168.115.88	257.64	25.019.29	0.00	0.00	0.00	230.646.06
I010020430	CASSINELLE	AL	-32.019.44	-21.618.49	18.903.28	2.228.81	0.00	3.269.71	0.00	0.00	2.783.31
I010020440	CASTELLANIA	AL	34.429.31	40.307.45	5.313.00	302.67	0.00	0.00	0.00	0.00	45.923.12
I010020450	CASTELLAR GUIDOBONO	AL	54.723.99	63.679.83	28.870.83	431.32	11.125.14	0.00	0.00	0.00	93.237.78
I010020460	CASTELLAZZO BORMIDA	AL	51.103.25	63.679.83	217.543.25	2.297.84	153.310.05	0.00	0.00	0.00	436.830.98
I010020470	CASTELLETO D'ERRO	AL	46.373.22	53.485.73	5.311.68	3.064.99	0.00	0.00	0.00	0.00	59.103.90
I010020480	CASTELLETO D'ORBA	AL	-173.806.20	-123.371.15	137.765.67	1.076.67	0.00	0.00	0.00	0.00	15.471.09
I010020490	CASTELLETO MERU	AL	60.970.32	44.739.62	22.412.48	847.70	0.00	-118.23	0.00	0.00	67.881.57
I010020500	CASTELLETO MONFERRATO	AL	109.639.61	79.445.64	132.865.65	678.05	9.975.30	0.00	0.00	0.00	222.964.63
I010020510	CASTELNUOVO BORMIDA	AL	46.958.46	24.663.57	40.846.70	683.56	11.209.76	0.00	0.00	0.00	77.403.58
I010020520	CASTELNUOVO SCRIVIA	AL	-276.218.74	-160.522.93	308.605.25	2.866.19	170.233.21	0.00	0.00	0.00	321.181.72
I010020531	CASTELSPINA	AL	42.435.78	38.877.98	20.677.54	1.438.64	7.888.86	0.00	0.00	0.00	68.883.02
I010020530	CAVATORE	AL	66.706.82	57.423.00	7.686.80	1.534.51	0.00	843.89	0.00	0.00	67.488.20
I010020540	CELLA MONTE	AL	59.595.90	38.593.73	32.107.50	2.049.78	13.073.31	0.00	0.00	0.00	85.734.92
I010020550	CERESETO	AL	75.740.45	55.759.86	15.128.09	1.082.21	0.00	0.00	0.00	0.00	71.970.16
I010020560	CERRETO GRUE	AL	68.650.84	59.405.62	20.108.25	527.86	4.501.29	0.00	0.00	0.00	84.543.02
I010020570	CERRINA	AL	40.910.74	23.361.47	83.785.96	1.557.39	553.04	-670.34	0.00	0.00	108.587.52
I010020580	CONIOLO	AL	124.096.44	45.256.01	13.219.12	462.05	15.466.20	879.94	0.00	0.00	75.283.32
I010020590	CONZANO	AL	96.046.73	81.168.46	65.212.97	548.94	4.020.55	0.00	0.00	0.00	150.950.92
I010020600	COSTA VESCOVATO	AL	94.423.66	80.066.40	19.687.51	499.89	0.00	0.00	0.00	0.00	100.253.80
I010020610	CREMOLINO	AL	38.092.10	22.859.10	30.403.55	1.499.81	4.768.72	-80.93	0.00	0.00	59.450.25
I010020620	DENICE	AL	58.957.43	52.589.64	9.776.89	1.360.02	0.00	-119.61	0.00	0.00	63.606.94
I010020630	DERNICE	AL	67.503.55	64.506.47	4.959.87	640.24	0.00	38.04	0.00	0.00	55.338.62
I010020640	FABBRICA CIURONE	AL	-114.163.87	-121.336.38	35.146.48	1.662.25	-10.31	0.00	0.00	0.00	-84.537.95
I010020650	FEZZANO	AL	179.513.92	107.589.12	1.114.00	1.345.69	65.073.38	35.382.69	0.00	0.00	210.505.48
I010020670	FRACONALTO	AL	10.353.14	24.063.37	11.220.34	314.55	0.00	-21.91	0.00	0.00	35.576.35
I010020680	FRANCIVILLA BISSO	AL	63.174.20	58.135.49	30.466.37	2.149.16	10.463.14	0.00	0.00	0.00	101.214.16
I010020690	FRASCARO	AL	89.618.99	72.389.63	27.952.66	834.64	6.627.65	0.00	0.00	0.00	107.804.58
I010020700	FRASSINELLO MONFERRATO	AL	52.372.66	38.737.90	12.107.48	752.22	11.631.31	0.00	0.00	0.00	63.228.91
I010020710	FRASSINETO PO	AL	-84.919.41	-34.600.43	113.271.42	1.215.90	97.390.67	-236.25	0.00	0.00	177.041.52
I010020720	FRESONARA	AL	23.828.94	30.600.32	48.301.21	2.445.87	19.025.39	0.00	0.00	0.00	100.372.79
I010020730	FRUGAROLO	AL	78.545.15	31.898.17	69.300.49	1.844.38	62.457.31	-651.49	0.00	0.00	164.848.86
I010020740	FUBINE	AL	-24.133.12	-58.222.73	86.577.23	3.078.11	10.432.58	-1.971.45	0.00	0.00	39.893.73
I010020750	GABIANO	AL	50.214.02	49.419.10	40.425.10	605.32	0.00	-25.93	0.00	0.00	90.423.59
I010020760	GAMALEHO	AL	42.195.89	26.949.10	57.547.15	1.023.42	10.289.88	0.00	0.00	0.00	95.809.55
I010020770	GARBAGNA	AL	75.033.56	43.291.78	43.825.48	1.952.65	0.00	0.00	0.00	0.00	89.069.91
I010020790	GAVI	AL	-77.906.63	-204.038.27	252.223.41	2.434.83	0.00	-166.82	0.00	0.00	50.453.15
I010020800	GIAROLE	AL	108.594.51	98.462.73	31.951.24	633.21	24.154.19	-28.92	0.00	0.00	155.172.45
I010020810	GREMASCO	AL	72.393.27	59.465.96	8.837.40	513.67	828.23	0.00	0.00	0.00	69.645.26
I010020820	GROGNARDO	AL	3.800.22	4.310.14	1.757.00	0.00	1.707.50	1.005.78	0.00	0.00	14.580.42
I010020830	GRONDOVA	AL	47.386.12	36.723.78	391.00	1.689.59	12.006.50	0.00	0.00	0.00	50.810.87
I010020840	GUAZZORA	AL	70.204.70	58.875.27	704.00	1.069.52	5.997.73	10.628.99	0.00	0.00	77.275.51
I010020850	ISOLA SANT'ANTONIO	AL	60.837.92	29.307.67	20.060.47	789.78	58.448.03	-309.93	0.00	0.00	108.296.02
I010020860	LERMA	AL	15.707.39	-15.275.13	40.469.44	2.029.63	0.00	-34.73	0.00	0.00	27.189.21
I010020875	LU' CUCCARO MONFERRATO	AL	121.006.74	60.765.44	115.191.48	4.183.28	26.534.73	-22.20	0.00	0.00	206.652.73
I010020880	MAVICINO	AL	-13.313.00	-15.283.40	85.688.50	621.68	40.910.10	0.00	0.00	0.00	37.959.88
I010020890	MASIO	AL	10.675.82	12.192.24	61.302.13	558.94	0.00	-38.33	0.00	0.00	74.014.99
I010020910	MELAZZO	AL	44.780.35	48.822.37	4.349.79	453.28	0.00	0.00	0.00	0.00	53.625.44




1010020920	MIRABELLO MONFERRATO	AL	44.010.53	23.660.36	93.748.95	682.97	34.625.73	0.00	0.00	0.00	0.00	0.00	152.718.01
1010020930	MIOLARE	AL	-1.526.14	9.177.17	117.196.01	2.914.37	0.00	-1.975.19	0.00	0.00	0.00	0.00	127.312.36
1010020940	MOLINO DEI TORTI	AL	90.579.59	66.487.86	40.938.66	1.668.28	7.372.27	0.00	0.00	0.00	0.00	0.00	116.467.07
1010020950	MOMBELLO MONFERRATO	AL	86.716.79	80.586.10	20.497.46	707.94	2.313.88	2.758.39	0.00	0.00	0.00	0.00	106.863.77
1010020960	MOMPERONE	AL	72.789.43	63.418.40	8.694.61	49.06	0.00	-49.06	0.00	0.00	0.00	0.00	72.113.00
1010020970	MONGESTINO	AL	1.017.16	33.275.13	13.210.00	93.50	4.899.20	0.00	0.00	0.00	0.00	0.00	51.672.83
1010020980	MONGIARDINO LIGURE	AL	-9.013.43	18.284.48	3.510.81	0.00	0.00	1.439.76	0.00	0.00	0.00	0.00	23.235.05
1010020990	MONLEALE	AL	97.745.25	64.228.35	17.204.46	1.478.98	0.00	31.20	0.00	0.00	0.00	0.00	82.942.99
1010021000	MONTECATO	AL	79.155.85	54.578.15	17.046.72	806.41	0.00	0.00	0.00	0.00	0.00	0.00	72.431.27
1010021010	MONTALDO	AL	49.102.27	47.164.39	7.798.06	251.95	7.042.01	0.00	0.00	0.00	0.00	0.00	55.214.40
1010021020	MONTALDO BORMIDA	AL	20.062.37	12.915.52	41.940.01	990.14	0.00	0.00	0.00	0.00	0.00	0.00	62.887.68
1010021030	MONTETEARO	AL	64.346.31	57.666.30	13.884.72	396.91	4.841.81	-140.99	0.00	0.00	0.00	0.00	76.608.75
1010021040	MONTETEGGIO	AL	112.980.11	98.964.96	30.462.15	1.791.21	0.00	0.00	0.00	0.00	0.00	0.00	131.218.32
1010021050	MONTEMARZINO	AL	91.090.20	73.132.77	17.829.66	1.61.48	0.00	-78.13	0.00	0.00	0.00	0.00	91.045.78
1010021060	MORANO SUL PO	AL	67.421.33	43.187.94	14.414.03	846.47	0.00	-208.38	0.00	0.00	0.00	0.00	58.240.06
1010021070	MORBELLO	AL	-36.030.28	8.564.26	69.530.36	1.033.95	40.539.72	0.00	0.00	0.00	0.00	0.00	84.452.59
1010021080	MORNESE	AL	31.922.26	8.564.26	25.783.69	1.214.96	0.00	-637.94	0.00	0.00	0.00	0.00	34.924.97
1010021090	MORSASCO	AL	-4.117.53	7.608.25	39.502.80	2.802.00	0.00	0.00	0.00	0.00	0.00	0.00	49.913.05
1010021100	MURSENGO	AL	69.229.46	40.913.55	29.506.29	2.306.41	0.00	0.00	0.00	0.00	0.00	0.00	72.726.25
1010021110	NOVI LIGURE	AL	-49.367.45	-51.811.21	115.135.36	462.14	0.00	0.00	0.00	0.00	0.00	0.00	63.786.29
1010021120	OCCIMIANO	AL	-142.939.98	-74.701.74	69.409.58	639.23	81.739.79	58.291.21	0.00	0.00	0.00	0.00	2.240.568.98
1010021130	ODALENGO GRANDE	AL	42.352.64	33.376.76	20.251.77	554.32	890.21	-114.73	0.00	0.00	0.00	0.00	54.958.34
1010021140	ODALENGO PICCOLO	AL	58.964.06	58.019.21	12.609.03	780.47	0.00	-68.40	0.00	0.00	0.00	0.00	71.340.31
1010021150	OLIVOLA	AL	23.704.68	29.930.98	7.682.00	536.22	6.908.98	0.00	0.00	0.00	0.00	0.00	45.058.18
1010021160	ORSARA BORMIDA	AL	31.762.26	22.341.12	20.897.86	906.95	4.487.22	0.00	0.00	0.00	0.00	0.00	48.633.15
1010021170	OTTIGLIO	AL	19.433.02	-1.451.47	19.349.06	1.764.14	13.771.75	-9.94	0.00	0.00	0.00	0.00	33.423.54
1010021180	OVADA	AL	-306.167.79	-325.373.15	10.38.315.30	4.491.84	1.588.79	0.00	0.00	0.00	0.00	0.00	719.022.79
1010021190	OVIGLIO	AL	-123.849.81	-38.811.31	91.215.16	691.78	79.786.12	0.00	0.00	0.00	0.00	0.00	132.881.75
1010021200	OZZANO MONFERRATO	AL	115.394.00	100.932.13	57.019.08	1.494.61	0.00	-649.15	0.00	0.00	0.00	0.00	158.796.67
1010021210	PADERNA	AL	48.272.54	44.569.61	15.313.50	745.87	690.50	0.00	0.00	0.00	0.00	0.00	61.319.48
1010021220	PARETO	AL	42.016.41	35.138.67	17.405.51	1.568.42	0.00	-121.45	0.00	0.00	0.00	0.00	53.991.15
1010021230	PARODI LIGURE	AL	-41.365.12	-26.662.36	43.864.69	2.982.26	0.00	0.00	0.00	0.00	0.00	0.00	20.184.59
1010021240	PASTURANA	AL	17.672.06	30.097.89	171.902.95	921.15	2.630.53	0.00	0.00	0.00	0.00	0.00	205.552.52
1010021250	PECCETO DI VALENZA	AL	64.675.77	53.753.97	85.092.77	1.937.74	3.485.15	0.00	0.00	0.00	0.00	0.00	144.269.63
1010021260	PIETRA MARAZZI	AL	76.051.72	45.188.83	36.456.74	2.204.16	5.157.61	2.135.21	0.00	0.00	0.00	0.00	91.025.00
1010021280	POMARO MONFERRATO	AL	-29.682.94	16.623.23	15.724.00	1.263.48	62.042.20	-22.58	0.00	0.00	0.00	0.00	95.630.23
1010021290	PONTECURONE	AL	-15.144.31	5.654.59	171.593.19	1.925.41	99.408.11	0.00	0.00	0.00	0.00	0.00	278.581.30
1010021300	PONTESTURA	AL	17.505.13	39.171.85	84.469.42	1.506.40	1.585.08	-406.23	0.00	0.00	0.00	0.00	126.326.52
1010021310	PONTI	AL	39.366.42	10.163.00	252.00	2.040.11	0.00	18.049.64	0.00	0.00	0.00	0.00	30.504.75
1010021320	PONZANO MONFERRATO	AL	41.726.90	26.444.37	14.314.49	2.41.59	0.00	-24.05	0.00	0.00	0.00	0.00	40.976.40
1010021330	PONZONE	AL	-309.831.38	-336.914.87	29.791.58	1.582.45	0.00	-771.19	0.00	0.00	0.00	0.00	-295.239.16
1010021340	POZZOLO GROPPLO	AL	82.798.91	46.513.49	12.078.06	180.94	0.00	0.00	0.00	0.00	0.00	0.00	58.772.49
1010021350	POZZOLO FORMIGARO	AL	181.472.71	-9.060.26	222.538.37	2.397.56	53.717.35	0.00	0.00	0.00	0.00	0.00	269.593.02
1010021360	PRASCO	AL	38.614.61	31.471.65	22.041.46	940.25	2.958.24	0.00	0.00	0.00	0.00	0.00	57.375.78
1010021370	PREDOSA	AL	62.431.90	-12.917.85	51.783.56	1.213.12	39.191.70	4.613.05	10.492.00	0.00	0.00	0.00	94.375.58
1010021380	QUARGNENTO	AL	-79.636.49	-35.233.81	37.808.80	3.348.68	70.754.71	-1.243.92	0.00	0.00	0.00	0.00	75.434.47
1010021390	QUATTORDIO	AL	257.173.83	106.989.22	60.621.47	2.369.70	26.705.56	-1.554.22	0.00	0.00	0.00	0.00	185.131.73
1010021400	RICALDONE	AL	-13.431.04	19.800.89	41.843.80	2.178.85	23.731.85	0.00	0.00	0.00	0.00	0.00	87.555.39
1010021410	RIVALTA BORMIDA	AL	-39.373.23	-8.631.31	69.218.19	588.29	14.498.86	0.00	0.00	0.00	0.00	0.00	75.644.02
1010021420	RIVARONE	AL	45.844.04	45.308.54	9.884.11	495.78	6.483.95	-20.00	0.00	0.00	0.00	0.00	63.322.37
1010021430	ROCCAFORTE LIGURE	AL	29.233.48	34.878.59	3.058.54	389.34	85.46	0.00	0.00	0.00	0.00	0.00	38.411.93
1010021440	ROCCA GRIMALDA	AL	56.471.76	49.513.64	72.378.97	2.769.68	0.00	0.00	0.00	0.00	0.00	0.00	124.662.29
1010021450	ROCCHEITTA LIGURE	AL	-36.142.66	55.079.22	6.679.25	246.33	0.00	-246.36	0.00	0.00	0.00	0.00	61.758.44




1010021460	ROSIGNANO MONFERRATO	AL	-52.671,78	-62.916,18	83.763,83	1.201,69	42.627,79	0,00	-602,21	0,00	0,00	64.074,92
1010021470	SALA MONFERRATO	AL	71.505,56	49.864,04	11.532,99	453,58	15.623,43	0,00	-36,29	0,00	0,00	77.427,75
1010021480	SAIE	AL	-7.381,00	-32.549,21	189.052,86	2.256,96	175.451,64	0,00	0,00	0,00	0,00	334.212,25
1010021490	SAN CRISTOFORO	AL	40.650,04	36.924,33	36.175,24	2.549,29	0,00	0,00	0,00	0,00	0,00	75.648,86
1010021500	SAN GIORGIO MONFERRATO	AL	-15.033,69	-27.719,11	78.090,81	32.39,82	0,00	0,00	-64,67	0,00	0,00	52.996,25
1010021510	SAN SALVATORE MONFERRATO	AL	39.572,20	66.298,50	329.273,99	2.777,82	58.410,85	0,00	0,00	0,00	0,00	456.761,16
1010021520	SAN SEBASTIANO CURONE	AL	33.613,35	45.435,38	25.840,00	2.380,56	0,00	0,00	-1.524,36	0,00	0,00	72.131,58
1010021530	SANT'AGATA FOSSILI	AL	63.581,24	48.484,81	11.532,38	1.101,11	2.368,91	335,85	0,00	0,00	0,00	63.823,06
1010021540	SARDIGLIANO	AL	59.702,46	50.974,58	23.840,93	1.730,27	5.611,80	0,00	-215,82	0,00	0,00	81.941,76
1010021550	SAREZZANO	AL	70.563,64	68.464,41	83.044,98	1.989,34	0,00	0,00	0,00	0,00	0,00	153.498,73
1010021560	SERRALUNGA DI CREA	AL	22.384,25	27.614,22	24.225,85	2.408,40	0,00	0,00	-68,55	0,00	0,00	54.179,92
1010021570	SERRAVALLE SCRIVIA	AL	-299.789,17	-369.841,07	372.264,99	2.417,59	5.987,84	0,00	0,00	0,00	0,00	10.829,55
1010021580	SEZZADIO	AL	2.585,20	-2.381,10	59.532,91	2.537,14	21.316,74	0,00	-133,29	0,00	0,00	80.872,40
1010021590	SILVANO D'ORBA	AL	94.255,09	59.941,11	107.834,26	806,63	0,00	0,00	0,00	0,00	0,00	168.582,00
1010021600	SOGLERO	AL	64.554,98	49.449,11	42.960,29	825,27	46.194,28	0,00	0,00	0,00	0,00	142.440,17
1010021610	SOLONGHELLO	AL	60.228,82	47.502,18	5.999,94	587,70	0,00	0,00	-70,33	0,00	0,00	53.800,28
1010021620	SPIGNO MONFERRATO	AL	129.798,77	79.432,52	42.721,49	2.528,07	0,00	0,00	-29,87	0,00	0,00	124.652,22
1010021630	SPINETO SCRIVIA	AL	48.868,77	35.419,49	11.266,37	0,00	0,00	0,00	0,00	0,00	0,00	47.376,94
1010021640	STAZZANO	AL	155.818,31	139.079,65	141.526,02	1.517,59	0,00	0,00	0,00	0,00	0,00	282.123,26
1010021650	STREVI	AL	-21.789,70	16.818,49	122.701,29	544,78	51.614,32	0,00	0,00	0,00	0,00	181.678,88
1010021660	TAGLIOLIO MONFERRATO	AL	-16.015,93	-76.905,52	71.236,31	1.147,45	0,00	0,00	0,00	0,00	0,00	-4.521,76
1010021670	TASSAROLO	AL	44.510,26	37.329,22	44.963,03	2.432,86	1.323,86	0,00	0,00	0,00	0,00	86.048,97
1010021680	TERRUGGIA	AL	87.602,35	82.933,60	50.707,06	1.180,53	12.781,76	0,00	-459,30	0,00	0,00	99.345,94
1010021690	TERZO	AL	109.548,93	82.933,60	50.261,41	1.142,16	0,00	0,00	0,00	0,00	0,00	134.337,18
1010021700	TICINETO	AL	22.805,86	28.282,27	39.376,93	1.727,30	23.796,48	0,00	-1.065,78	0,00	0,00	94.274,25
1010021710	TORTONA	AL	-560.496,86	-826.845,67	2.121.960,10	96.062,04	186.525,98	0,00	0,00	0,00	0,00	1.577.702,45
1010021720	TREVILLE	AL	49.656,83	36.563,23	10.913,55	541,19	0,00	0,00	0,00	0,00	0,00	48.017,97
1010021730	TRISOBBIO	AL	32.269,92	18.416,64	42.454,97	1.970,85	0,00	0,00	-182,55	0,00	0,00	62.659,91
1010021740	VALENZA	AL	-439.715,97	-1.401.848,73	1.962.327,47	11.410,92	74.979,47	0,00	-1.852,41	0,00	0,00	645.016,73
1010021750	VALMACCA	AL	61.900,12	59.731,28	53.286,76	2.723,78	3.424,17	0,00	0,00	0,00	0,00	119.165,98
1010021760	VIGNALE MONFERRATO	AL	-61.726,58	-98.935,20	66.358,04	1.612,34	30.239,58	0,00	-627,55	0,00	0,00	-1.952,79
1010021770	VIGNOLE BORBERA	AL	105.552,13	9.778,95	61.773,70	1.609,97	0,00	0,00	-1.032,83	0,00	0,00	76.118,06
1010021780	VIGUZZOLO	AL	147.539,32	100.615,77	165.085,60	2.084,77	35.759,54	0,00	-144,82	0,00	0,00	303.400,86
1010021790	VILLADEATI	AL	36.177,71	27.181,84	25.425,40	1.008,28	0,00	0,00	-98,92	0,00	0,00	53.516,60
1010021800	VILLALVERNIA	AL	141.049,70	91.356,09	27.520,22	2.617,22	2.887,15	0,00	-28,42	0,00	0,00	124.822,79
1010021810	VILLAMIROGLIO	AL	48.032,57	49.420,28	10.838,74	547,49	0,00	0,00	0,00	0,00	0,00	60.806,51
1010021820	VILLANOVA MONFERRATO	AL	-1.329,27	-27.349,17	82.924,52	1.443,57	46.472,50	0,00	-103,94	0,00	0,00	103.387,49
1010021830	VILLAROMAGNANO	AL	93.075,12	54.680,31	34.273,30	3.229,67	0,00	0,00	-448,81	0,00	0,00	91.734,66
1010021840	VISONE	AL	37.407,69	46.910,46	45.715,80	2.688,62	0,00	0,00	-185,93	0,00	0,00	95.128,95
1010021850	VOIPEDO	AL	5.839,85	13.689,27	46.332,90	3.093,37	19.212,94	0,00	-682,70	0,00	0,00	81.645,78
1010021860	VOIPEGLINO	AL	10.691,77	18.745,28	7.208,64	1.563,33	7.692,18	0,00	-20,14	0,00	0,00	35.189,29
1010021870	VOLTARGGIO	AL	-126.420,64	-107.049,04	52.184,88	3.287,55	0,00	0,00	-1.692,31	0,00	0,00	-53.268,92
1010070010	AGLIANO TERME	AT	91.696,26	102.349,51	70.534,51	2.947,38	34.402,44	0,00	0,00	0,00	0,00	210.253,84
1010070020	ALBUGNANO	AT	52.447,67	54.670,36	16.641,63	149,38	0,00	0,00	0,00	0,00	0,00	71.461,37
1010070030	ANTIGNANO	AT	81.639,38	63.836,24	27.070,88	409,02	9.352,99	0,00	0,00	0,00	0,00	100.669,12
1010070040	ARAMENGO	AT	91.129,62	79.082,84	13.413,61	835,11	0,00	0,00	0,00	0,00	0,00	93.331,56
1010070050	ASTI	AT	5.634.649,03	5.846.649,07	2.222.337,20	487.042,41	39.861,89	0,00	0,00	0,00	0,00	8.595.405,58
1010070060	AZZANO D'ASTI	AT	77.263,15	65.872,32	14.831,35	1.265,15	8.145,44	0,00	0,00	0,00	0,00	90.119,26
1010070070	BALDICHIER D'ASTI	AT	110.469,16	126.011,38	12.767,32	2.240,60	1.019,46	0,00	0,00	0,00	0,00	142.510,56
1010070080	BELVEGLIO	AT	56.327,49	48.132,39	9.195,56	157,22	3.988,54	0,00	0,00	0,00	0,00	61.473,71
1010070090	BERZANO DI SAN PIETRO	AT	71.706,26	75.207,52	13.827,49	346,07	0,00	0,00	0,00	0,00	0,00	90.138,27
1010070100	BRUNO	AT	68.105,82	44.785,62	12.236,88	425,27	7.516,88	0,00	0,00	0,00	0,00	64.964,65
1010070110	BUBBIO	AT	185.138,73	132.429,92	16.165,73	919,70	0,00	0,00	-24,76	0,00	0,00	149.490,58
1010070120	BUTTIGLIERA D'ASTI	AT	203.803,21	180.085,70	141.163,96	455,71	12.844,38	0,00	0,00	0,00	0,00	334.549,75




1010070130	AT	CALAMANDRANA	72.742,64	20.300,38	94.614,46	490,56	16.536,11	0,00	0,00	0,00	0,00	131.941,51
1010070140	AT	CALLIANO	106.782,29	71.939,78	32.688,53	917,30	23.123,03	0,00	0,00	0,00	0,00	128.668,63
1010070150	AT	CALOSSO	54.538,72	36.601,19	20.391,01	1.294,28	49.111,95	2.071,11	0,00	0,00	0,00	109.469,54
1010070160	AT	CAMERANO CASASCO	127.937,47	93.203,43	9.161,63	510,45	0,00	0,00	-15,36	0,00	0,00	102.860,15
1010070170	AT	CANELLI	101.251,64	-12.532,00	515.674,99	8.027,24	41.271,90	0,00	-3.952,48	0,00	0,00	548.489,65
1010070180	AT	CANTARANA	189.538,69	136.374,09	35.694,42	573,78	863,79	0,00	0,00	0,00	0,00	173.506,08
1010070190	AT	CAPRIGLIO	61.679,90	69.562,76	7.009,65	98,19	2.250,79	0,00	-10,97	0,00	0,00	78.910,42
1010070200	AT	CASORZO	82.381,07	54.227,29	447,00	397,41	20.570,09	0,00	0,00	0,00	0,00	89.718,00
1010070210	AT	CASSINASCIO	130.271,55	109.701,39	572,00	1.738,93	0,00	8.046,65	0,00	0,00	0,00	120.058,97
1010070220	AT	CASTAGNOLE DELLE LANZE	206.334,83	228.790,35	108.302,72	925,07	27.789,72	0,00	0,00	0,00	0,00	365.807,86
1010070230	AT	CASTAGNOLE MONFERRATO	80.193,03	86.351,23	48.361,57	1.515,79	23.496,18	0,00	0,00	0,00	0,00	159.724,78
1010070240	AT	CASTEL BOGLIONE	103.780,52	99.829,99	28.717,63	1.008,14	0,00	0,00	0,00	0,00	0,00	129.595,76
1010070250	AT	CASTEL ALFERO	266.799,30	250.582,35	42.930,33	1.641,74	4.288,17	1.923,65	-128,55	0,00	0,00	301.237,69
1010070260	AT	CASTELLERO	74.749,23	72.083,47	5.931,82	667,75	1.481,51	0,00	0,00	0,00	0,00	80.164,55
1010070270	AT	CASTELLETO MOLINA	29.435,64	44.187,89	5.961,00	117,53	4.479,14	0,00	0,00	0,00	0,00	54.745,56
1010070280	AT	CASTELLO DI ANNONE	216.094,85	187.998,67	41.044,67	510,69	9.842,50	0,00	0,00	0,00	0,00	239.396,53
1010070290	AT	CASTELNUOVO BELBO	157.536,86	132.548,00	34.631,62	1.540,13	0,00	0,00	0,00	0,00	0,00	168.719,75
1010070300	AT	CASTELNUOVO CALCEA	117.186,60	87.081,15	22.690,77	551,19	9.533,73	0,00	0,00	0,00	0,00	119.856,84
1010070310	AT	CASTELNUOVO DON BOSCO	256.112,64	232.525,06	121.788,96	2.863,11	0,00	0,00	0,00	0,00	0,00	357.177,13
1010070320	AT	CASTEL ROCCHERO	61.888,11	65.833,20	18.082,66	794,23	14.596,05	0,00	0,00	0,00	0,00	99.306,14
1010070330	AT	CELLARENGO	55.466,06	73.979,31	30.611,64	1.000,88	12.994,83	0,00	0,00	0,00	0,00	118.586,46
1010070340	AT	CELLE ENOMONDO	110.674,12	85.024,08	7.359,97	974,09	5.539,13	0,00	0,00	0,00	0,00	98.897,27
1010070350	AT	CERRETO D'ASTI	62.185,17	70.095,71	6.395,72	0,00	0,00	0,00	0,00	0,00	0,00	76.491,43
1010070360	AT	CERRO TANARO	79.756,02	60.401,26	953,00	1.319,16	6.471,20	11.049,32	0,00	0,00	0,00	80.193,94
1010070370	AT	CESSOLE	134.979,76	106.920,06	9.605,96	33,68	0,00	0,00	-33,68	0,00	0,00	116.526,02
1010070380	AT	CHIVASANO D'ASTI	61.214,98	60.812,28	8.134,23	425,37	0,00	0,00	0,00	0,00	0,00	69.371,89
1010070390	AT	CINAGLIO	103.703,33	98.965,90	6.797,13	40,80	0,00	420,42	-12,20	0,00	0,00	106.612,05
1010070400	AT	CISTERNINA D'ASTI	158.667,95	138.538,34	23.946,48	1.930,35	284,05	0,00	0,00	0,00	0,00	164.699,22
1010070410	AT	COAZZOLO	41.249,01	47.460,95	286,00	1.722,24	10.437,52	3.812,90	-38,75	0,00	0,00	63.680,86
1010070420	AT	COCCONATO	235.925,40	234.759,48	27.905,26	2.311,90	0,00	0,00	0,00	0,00	0,00	264.956,64
1010070440	AT	CORSIONE	50.997,11	60.494,14	786,00	0,00	394,20	2.286,28	0,00	0,00	0,00	63.960,62
1010070450	AT	CORTANDONE	63.995,22	70.660,49	3.898,29	880,57	2.639,62	488,57	0,00	0,00	0,00	78.567,54
1010070460	AT	CORTANZE	69.531,92	60.401,26	953,00	1.319,16	6.471,20	11.049,32	0,00	0,00	0,00	83.193,34
1010070470	AT	CORTAZZONE	86.177,73	89.820,80	23.471,49	1.007,49	802,78	0,00	0,00	0,00	0,00	115.102,56
1010070480	AT	CORTIGLIONE	110.148,89	98.712,01	16.981,22	470,42	8.614,67	0,00	0,00	0,00	0,00	124.778,32
1010070490	AT	COSSOMBRATO	83.873,71	73.012,12	0,00	791,90	1.768,43	10.008,89	0,00	0,00	0,00	85.581,34
1010070500	AT	COSTIGLIONE D'ASTI	-34.370,59	11.700,72	234.650,15	1.727,02	81.533,83	0,00	0,00	0,00	0,00	329.611,72
1010070510	AT	CUNICO	130.731,51	96.187,33	7.336,13	1.271,12	0,00	728,02	-91,26	0,00	0,00	105.431,34
1010070520	AT	DUSINO SAN MICHELE	116.077,02	103.858,42	16.629,38	1.334,56	5.606,83	0,00	0,00	0,00	0,00	127.429,39
1010070530	AT	FERRERE	102.094,37	118.078,95	37.800,38	2.029,50	6.295,12	0,00	0,00	0,00	0,00	164.203,95
1010070540	AT	FONTANILE	53.074,54	66.642,29	22.539,99	374,96	15.951,89	0,00	0,00	0,00	0,00	105.509,13
1010070550	AT	FRINCO	121.181,97	95.455,33	11.178,63	1.051,20	4.570,59	2.454,76	0,00	0,00	0,00	114.710,51
1010070560	AT	GRANA MONFERRATO	88.052,35	81.314,72	334,00	959,15	9.046,15	12.026,30	0,00	0,00	0,00	103.680,32
1010070570	AT	GRAZZANO BADOGLIO	44.501,30	29.260,73	26.412,75	149,70	10.942,89	0,00	0,00	0,00	0,00	66.766,07
1010070580	AT	INGISA SCAPACCINO	152.312,54	159.232,83	84.382,08	535,69	16.086,57	0,00	0,00	0,00	0,00	260.237,17
1010070590	AT	ISOLA D'ASTI	211.200,76	146.506,59	62.711,68	757,33	28.247,87	0,00	0,00	0,00	0,00	238.223,47
1010070600	AT	LOAZZOLO	122.100,61	110.721,49	8.991,76	556,51	0,00	0,00	0,00	0,00	0,00	120.275,47
1010070610	AT	MARAZZANA	48.302,60	46.799,29	11.124,05	328,63	4.905,61	0,00	0,00	0,00	0,00	63.157,58
1010070620	AT	MARETTO	73.742,68	72.943,05	10.270,36	0,00	4.822,06	0,00	0,00	0,00	0,00	88.035,67
1010070630	AT	MORASCA	71.858,55	16.108,54	922,27	11.438,51	-80,81	0,00	0,00	0,00	0,00	99.604,54
1010070640	AT	MOMBALDONE	83.508,22	4.658,13	621,85	1.259,41	0,00	0,00	0,00	0,00	0,00	75.709,53
1010070650	AT	MOMBARUZZO	31.717,77	18.580,73	41.731,47	1.259,41	22.680,90	0,00	0,00	0,00	0,00	84.252,51
1010070660	AT	MOMBERCELLI	137.066,99	110.858,27	87.363,57	1.958,33	15.955,78	-840,24	0,00	0,00	0,00	215.295,71
1010070670	AT	MONALE	142.560,28	139.876,34	32.501,69	1.713,53	2.188,79	0,00	0,00	0,00	0,00	176.280,35



I010070680	MONASTERO BORMIDA	AT	117.019,98	100.708,62	33.716,83	1.843,86	0,00	0,00	-29,86	0,00	136.239,44
I010070690	MONGALVO	AT	63.538,27	71.206,49	61.664,24	2.270,85	20.018,32	0,00	0,00	0,00	155.159,89
I010070700	MONIGUCCO TORINESE	AT	129.856,90	112.924,73	44.449,57	829,34	5.586,46	0,00	0,00	0,00	163.790,10
I010070710	MONGARDINO	AT	106.024,37	24.310,17	91.492,95	538,57	11.347,50	0,00	0,00	0,00	127.689,19
I010070720	MONTABONE	AT	98.729,28	93.756,99	7.848,36	703,17	0,00	0,00	0,00	0,00	102.308,52
I010070730	MONTARIA	AT	119.544,60	110.000,05	33.255,45	839,14	0,00	0,00	0,00	0,00	144.094,64
I010070740	MONTALDO SCARAMPI	AT	127.618,51	89.247,67	27.845,70	872,20	6.549,78	0,00	0,00	0,00	124.515,35
I010070750	MONTECHARO D'ASTI	AT	146.701,42	143.214,92	34.517,43	3.570,00	0,00	-1.399,13	0,00	0,00	179.905,22
I010070760	MONTEGROSSO D'ASTI	AT	70.791,14	103.456,10	97.604,56	1.042,56	24.790,53	0,00	-74,66	0,00	226.819,08
I010070770	MONTENAPO	AT	103.603,28	96.500,20	29.314,48	2.363,67	20.372,35	0,00	-204,49	0,00	148.346,21
I010070781	MONTIGLIO MONFERRATO	AT	176.024,75	137.804,37	35.156,62	2.855,48	0,00	0,00	-512,93	0,00	175.303,54
I010070792	MORANSENGO-IONENGO	AT	108.072,80	127.842,14	14.352,34	697,58	2.229,63	0,00	0,00	0,00	145.121,69
I010070800	NIZZA MONFERRATO	AT	114.583,07	194.453,60	491.056,68	4.635,10	49.783,31	0,00	-142,78	0,00	739.785,91
I010070810	OLMO GENTILE	AT	52.311,13	59.806,45	1.682,00	197,44	0,00	0,00	0,00	0,00	61.685,89
I010070820	PASSERANO MARMORITO	AT	51.566,44	41.124,35	19.885,60	645,96	0,00	0,00	0,00	0,00	61.655,91
I010070830	PENANGO	AT	17.015,76	25.451,24	8.101,59	425,50	14.635,27	1.112,52	0,00	0,00	49.726,12
I010070840	PIEA	AT	100.059,03	97.954,68	12.535,05	368,99	930,28	0,00	-166,30	0,00	111.622,70
I010070850	PINO D'ASTI	AT	41.188,70	55.871,65	6.238,80	435,39	0,00	0,00	0,00	0,00	62.545,84
I010070860	PIOVA MASSAIA	AT	121.868,44	103.221,01	14.886,72	1.023,96	2.186,56	0,00	-388,17	0,00	120.930,08
I010070870	PORTACOMARO	AT	69.420,19	96.094,23	65.894,64	840,46	9.202,96	0,00	0,00	0,00	172.032,28
I010070880	QUARANTI	AT	52.369,54	56.863,72	4.829,07	33,92	5.509,50	0,00	0,00	0,00	67.236,20
I010070890	REFRANCORE	AT	103.687,55	86.670,99	67.284,15	2.468,64	6.129,28	0,00	0,00	0,00	162.553,06
I010070900	REVIGLIASCO D'ASTI	AT	130.535,63	89.612,61	24.815,03	1.445,80	2.858,04	0,00	0,00	0,00	118.731,48
I010070910	ROAITO	AT	75.198,15	73.514,67	16.758,79	598,33	1.223,62	0,00	-10,45	0,00	92.084,95
I010070920	ROBELLA	AT	129.920,68	102.120,16	9.650,36	650,10	0,00	0,00	0,00	0,00	112.420,52
I010070930	ROCCA D'ARAZZO	AT	130.455,06	90.923,09	28.378,21	1.046,15	1.661,45	0,00	0,00	0,00	122.008,89
I010070940	ROCCAVERANO	AT	133.418,74	103.229,54	11.987,20	492,60	0,00	0,00	-12,75	0,00	115.696,60
I010070950	ROCHETTA PALAFA	AT	117.965,86	101.439,45	374,68	431,95	0,00	0,00	0,00	0,00	106.024,68
I010070960	ROCHETTA TANARO	AT	188.780,70	130.190,50	11.992,26	2.963,34	15.525,49	0,00	-27,46	0,00	172.512,42
I010070970	SAN DAMIANO D'ASTI	AT	241.151,21	269.596,41	360.494,06	3.706,82	86.883,13	0,00	0,00	0,00	720.680,42
I010070980	SAN GIORGIO SCARAMPI	AT	72.758,60	70.501,33	3.119,00	57,32	0,00	0,00	0,00	0,00	73.677,65
I010070990	SAN MARTINO ALFIERI	AT	55.935,85	47.322,47	10.948,52	1.294,10	7.360,92	1.762,16	-102,83	25.539,00	94.124,34
I010071000	SAN MARZANO OLIVETO	AT	107.850,92	84.256,99	39.559,51	904,12	27.592,99	0,00	0,00	0,00	152.313,61
I010071010	SAN PAOLO SOLBRITO	AT	132.807,44	128.177,53	48.868,41	2.246,23	0,00	0,00	0,00	0,00	179.292,17
I010071030	SCURZOIENGO	AT	65.308,08	42.067,37	16.747,03	2.178,42	2.200,69	0,00	-139,08	0,00	63.094,43
I010071040	SESSAME	AT	73.904,93	72.392,03	2.196,85	80,25	0,00	0,00	0,00	0,00	74.669,13
I010071050	SESSAME	AT	110.954,66	97.393,76	8.737,00	380,67	0,00	0,00	0,00	0,00	106.511,43
I010071060	SETTIME	AT	85.359,17	80.150,93	9.400,28	912,98	0,00	0,00	0,00	0,00	90.464,19
I010071070	SOGLIO	AT	36.285,10	50.191,66	4.853,30	0,00	224,03	0,00	0,00	0,00	55.269,19
I010071080	TIGLIOLE	AT	167.352,28	160.360,67	28.024,89	1.908,24	2.158,78	2.607,78	-22,91	0,00	195.037,46
I010071090	TONICO	AT	71.409,54	70.886,91	31.475,46	1.454,84	20.153,29	0,00	0,00	0,00	123.970,49
I010071100	VAGLIO SERRA	AT	50.920,62	54.496,73	9.953,19	53,68	5.195,71	0,00	0,00	0,00	69.699,31
I010071120	VALFENERA	AT	137.114,26	133.506,98	130.601,12	891,80	39.574,24	0,00	0,00	0,00	304.574,13
I010071130	VESME	AT	137.200,49	110.460,94	13.653,13	918,39	0,00	0,00	0,00	0,00	125.032,46
I010071140	VIALE	AT	61.268,16	64.802,10	1.958,00	0,00	0,00	2.581,20	0,00	0,00	69.341,30
I010071150	VIARIGI	AT	126.640,60	106.010,43	49.145,71	1.718,03	8.784,19	0,00	0,00	0,00	165.658,36
I010071160	VIGLIANO D'ASTI	AT	111.515,30	68.190,99	30.894,04	1.487,16	4.276,93	0,00	0,00	0,00	104.849,12
I010071170	VILLARANCA D'ASTI	AT	352.181,07	282.527,17	100.167,86	2.742,85	3.394,20	0,00	0,00	0,00	388.832,08
I010071180	VILLANOVA D'ASTI	AT	332.776,03	328.891,71	122.125,85	1.668,76	31.262,73	0,00	-54,07	0,00	483.894,99
I010071200	VINCHIO	AT	80.281,51	69.781,34	8.704,52	121,70	0,00	0,00	0,00	0,00	78.607,56
I010071200	VILLA SAN SECONDO	AT	117.044,53	74.842,05	18.919,89	951,12	12.121,29	0,00	0,00	0,00	106.834,35
I010270010	ACCEGLIO	CN	13.889,59	41.811,39	1.012,00	0,00	0,00	1.449,26	0,00	0,00	44.272,65
I010270020	AISONNE	CN	44.598,57	59.673,44	412,00	244,88	0,00	0,00	0,00	0,00	64.662,14
I010270030	ALBA	CN	-388.386,06	-749.720,73	1.455.775,59	31.231,56	133.959,09	0,00	0,00	0,00	871.245,51




1010270040	ALBARETTO DELLA TORRE	CN	82.590,43	80.055,00	931,00	404,48	0,00	3.731,09	0,00	0,00	0,00	85.121,57
1010270050	ALTO	CN	43.007,54	56.590,70	566,00	34,61	0,00	775,55	0,00	0,00	0,00	57.966,86
1010270060	ARGENTERA	CN	-102.935,29	69.165,05	4.488,12	242,53	0,00	0,00	-242,56	0,00	0,00	-84.676,95
1010270070	ARGUELLO	CN	56.265,70	86.973,85	1.015,00	395,05	0,00	2.165,68	0,00	0,00	0,00	70.549,58
1010270080	BAGNASCO	CN	141.481,53	126.940,71	197,00	2.003,05	0,00	17.476,88	0,00	0,00	0,00	146.617,64
1010270090	BAGNOLO PIEMONTE	CN	-364.305,23	59.609,18	18.629,29	1.940,21	8.743,38	55.131,88	0,00	0,00	0,00	144.053,94
1010270100	BALDISSERO D'ALBA	CN	131.730,48	114.299,93	47.378,68	1.434,78	615,23	0,00	0,00	0,00	0,00	163.728,62
1010270110	BARBARESCO	CN	16.944,86	27.107,17	20.407,05	1.895,37	26.766,58	0,00	0,00	0,00	0,00	76.176,17
1010270120	BAROLO	CN	26.505,42	38.206,97	16.621,97	1.878,38	25.739,20	0,00	-75,89	0,00	0,00	332.096,46
1010270130	BASTIA MONDOVI'	CN	88.240,16	114.202,35	11.401,47	658,97	1.958,73	0,00	0,00	0,00	0,00	128.221,52
1010270140	BATTIFOLLO	CN	74.236,56	70.077,70	385,00	0,00	0,00	2.959,36	0,00	0,00	0,00	73.422,06
1010270150	BEINETTE	CN	65.631,79	115.705,19	99.896,98	1.019,82	10.881,21	43,61	0,00	0,00	0,00	227.503,20
1010270160	BELLINO	CN	69.503,63	81.977,50	1.188,23	0,00	0,00	0,00	0,00	0,00	0,00	83.209,34
1010270170	BENEVEDE LANGHE	CN	119.239,74	98.201,01	5.315,56	4.701,67	0,00	0,00	0,00	0,00	0,00	103.987,24
1010270180	BENE VAGIENNA	CN	51.597,26	59.906,22	104.937,95	1.283,46	43.010,98	0,00	0,00	0,00	0,00	209.138,60
1010270190	BENEVEGLIO	CN	138.260,33	114.511,44	303,00	267,60	0,00	9.325,92	0,00	0,00	0,00	124.407,96
1010270200	BOSOLASCO	CN	62.014,23	28.911,22	116,00	888,81	0,00	1.529,52	0,00	0,00	0,00	98.400,92
1010270210	BOVES	CN	-69.002,79	22.297,72	437.195,64	3.671,41	9.596,58	0,00	0,00	0,00	0,00	472.761,35
1010270220	BRA	CN	-675.610,66	-362.396,10	1.151.302,38	51.549,29	64.387,69	0,00	-38,95	75.318,64	0,00	980.122,96
1010270230	BRIAGLIA	CN	80.969,91	81.871,12	0,00	284,48	0,00	5.482,54	0,00	0,00	0,00	87.638,14
1010270240	BRIGA ALTA	CN	31.957,55	49.894,19	908,00	0,00	0,00	143,66	0,00	0,00	0,00	50.945,85
1010270250	BRONDELLO	CN	101.239,63	95.946,78	6.211,41	356,78	0,00	0,00	-45,65	0,00	0,00	102.469,33
1010270260	BROSSASCO	CN	165.167,17	136.253,96	40.970,30	1.790,59	0,00	0,00	-567,77	0,00	0,00	178.447,08
1010270270	BUSCA	CN	178.335,41	334.041,27	256.594,52	3.739,12	68.447,20	0,00	-172,43	0,00	0,00	662.649,68
1010270280	CAMERANA	CN	211.910,91	162.306,52	497,39	1.013,15	0,00	5.607,01	0,00	0,00	0,00	169.424,07
1010270290	CANALE	CN	-145.108,62	-36.952,00	305.037,60	4.781,97	53.040,96	0,00	-2.652,62	0,00	0,00	323.255,92
1010270300	CANOSIO	CN	26.674,84	54.264,86	483,05	0,00	0,00	0,00	0,00	0,00	0,00	54.747,91
1010270310	CAPRAUNA	CN	72.641,70	64.814,05	4.220,37	78,31	0,00	0,00	0,00	0,00	0,00	69.112,73
1010270320	CARAGLIO	CN	-377.063,20	-236.594,40	222.453,88	3.226,52	49.676,95	0,00	-112,95	0,00	0,00	38.650,00
1010270330	CARANAGNA PIEMONTE	CN	197.230,38	158.305,10	67.117,60	1.530,43	24.589,79	0,00	-10,83	0,00	0,00	251.532,09
1010270340	CARDE'	CN	82.434,33	101.965,40	27.678,84	2.569,88	41.244,67	0,00	-212,37	0,00	0,00	173.246,43
1010270350	CARRU'	CN	-172.043,31	-81.382,79	121.115,17	8.987,36	27.429,77	0,00	-7.117,90	0,00	0,00	69.031,61
1010270360	CARTIGNANO	CN	52.946,70	65.546,22	4.248,76	17,14	0,00	0,00	0,00	0,00	0,00	69.812,12
1010270370	CASALGRASSO	CN	125.400,39	50.118,06	30.073,51	1.114,16	27.485,64	0,00	-636,97	0,00	0,00	108.154,40
1010270380	CASTAGNITO	CN	231.626,52	134.052,42	84.947,78	628,71	14.576,12	0,00	0,00	0,00	0,00	234.205,03
1010270390	CASTELDEFINO	CN	-21.584,91	-3.886,60	1.970,50	117,99	0,00	1.067,29	0,00	0,00	0,00	-730,82
1010270400	CASTELLETTO STURA	CN	28.607,34	45.779,31	57.503,34	2.551,74	23.568,82	0,00	-844,41	0,00	0,00	128.558,82
1010270410	CASTELLETTO UZZONE	CN	145.999,34	120.853,32	47,00	364,23	0,00	2.807,27	0,00	0,00	0,00	124.071,82
1010270420	CASTELLINALE D'ALBA	CN	68.164,04	87.797,28	31.282,11	1.509,14	31.361,77	0,00	0,00	0,00	0,00	151.950,29
1010270430	CASTELLINO TANARO	CN	106.230,41	89.853,61	0,00	871,45	0,00	5.494,52	0,00	0,00	0,00	96.219,58
1010270440	CASTELMAGNO	CN	38.174,36	63.844,98	6.146,19	0,00	0,00	0,00	0,00	0,00	0,00	69.981,17
1010270450	CASTELNUOVO DI CEVA	CN	26.484,00	46.032,30	392,00	230,41	0,00	1.149,95	0,00	0,00	0,00	47.804,66
1010270460	CASTIGLIONE FALLETTO	CN	37.229,40	11.808,50	34.708,88	1.962,50	16.075,95	0,00	0,00	0,00	0,00	64.555,82
1010270470	CASTIGLIONE TINELLA	CN	152.059,26	124.945,52	25.245,76	1.248,05	0,00	0,00	0,00	0,00	0,00	174.439,33
1010270480	CASTINO	CN	140.030,34	116.863,08	264,00	781,83	0,00	6.805,38	0,00	0,00	0,00	124.714,29
1010270490	CAVALLERONE	CN	-4.927,16	26.700,99	18.899,98	1.852,30	41.684,81	0,00	-15,54	0,00	0,00	89.122,74
1010270500	CAVALIERMAGGIORE	CN	-426.583,54	-226.974,83	227.827,06	4.611,93	77.103,13	0,00	-2.566,75	0,00	0,00	80.000,55




1010270600	CN	CELLE DI MACRA	44.467,89	64.680,41	357,00	0,00	96,31	0,00	0,00	0,00	0,00	65.133,72
1010270610	CN	CENTALLO	-532.839,41	-163.353,59	386.668,55	2.464,79	96.856,33	-21,23	0,00	0,00	0,00	322.614,85
1010270620	CN	CERESOLE ALBA	149.479,15	140.472,95	29.382,24	497,28	41.884,39	-36,10	0,00	0,00	0,00	212.200,75
1010270630	CN	CERRETO DELLE LANGHE	145.749,40	114.723,03	473,00	942,80	6.313,00	0,00	0,00	0,00	0,00	122.451,83
1010270640	CN	CERVASCA	557.424,91	495.023,08	49.768,64	1.915,98	54.182,07	0,00	0,00	0,00	0,00	600.889,77
1010270650	CN	CERVERE	30.637,26	66.219,44	57.641,29	610,70	30.442,08	0,00	0,00	0,00	0,00	154.913,51
1010270660	CN	CEVA	-358.391,02	-183.320,39	210.906,95	2.224,70	13.040,97	0,00	0,00	0,00	0,00	42.852,23
1010270670	CN	CHERASCO	170.960,99	191.792,71	440.794,24	4.139,97	85.797,99	-31,40	0,00	0,00	0,00	340.600,88
1010270680	CN	CHIUSA DI PESIO	193.925,97	147.829,61	147.829,61	978,57	0,00	0,00	0,00	0,00	0,00	482.005,87
1010270690	CN	CIGLIE'	73.850,08	75.885,27	0,00	96,68	3.015,98	0,00	0,00	0,00	0,00	78.997,93
1010270700	CN	CISSONE	111.988,65	87.216,43	0,00	0,00	826,14	0,00	0,00	0,00	0,00	88.042,57
1010270710	CN	CLAVESANA	148.266,90	124.727,04	27.795,71	2.244,09	3.951,25	-87,99	0,00	0,00	0,00	158.690,10
1010270720	CN	CORNELIANO D'ALBA	180.937,16	143.080,65	198,00	2.298,32	19.422,72	0,00	0,00	0,00	0,00	202.751,84
1010270730	CN	CORTEMILIA	-10.552,80	-76.960,88	120.667,25	1.005,18	0,00	0,00	0,00	0,00	0,00	44.711,55
1010270740	CN	COSSANO BELLO	187.349,57	144.356,91	33.183,41	757,22	0,00	0,00	0,00	0,00	0,00	178.297,54
1010270750	CN	COSTIGLIONE SALUZZO	261.857,23	234.280,05	72.387,73	2.057,19	35.284,94	-1.092,81	0,00	0,00	0,00	342.917,11
1010270760	CN	CRAPANZANA	109.341,46	102.000,63	713,00	765,87	4.013,99	0,00	0,00	0,00	0,00	107.493,49
1010270770	CN	CRISOLLO	-45.916,51	-28.534,35	1.029,00	0,00	1.669,49	0,00	0,00	0,00	0,00	-25.835,86
1010270780	CN	CUNEO	778.884,09	1.242.561,81	3.136.264,36	265.678,27	189.810,80	0,00	0,00	0,00	0,00	4.834.315,24
1010270790	CN	DEMONTI	73.218,61	84.963,63	82.143,51	722,19	0,00	0,00	0,00	0,00	0,00	167.829,33
1010270800	CN	DIANO D'ALBA	195.370,34	138.516,41	106.947,11	1.414,70	6.965,61	0,00	0,00	0,00	0,00	253.843,83
1010270810	CN	DOGLIANI	26.335,63	-56.214,95	261.678,72	1.729,33	1.791,42	0,00	0,00	0,00	0,00	208.984,52
1010270820	CN	DRONERO	298.150,86	514.308,45	215.597,27	1.210,26	0,00	0,00	0,00	0,00	0,00	731.115,98
1010270830	CN	ELVA	61.869,71	74.907,65	732,00	51,55	0,00	0,00	0,00	0,00	0,00	75.691,20
1010270840	CN	ENTRACQUE	-12.423,28	-153.460,13	2.589,00	1.838,10	0,00	-46,67	0,00	0,00	0,00	-132.866,15
1010270850	CN	ENVIE	264.700,78	237.556,29	54.126,33	1.063,18	20.372,37	-354,79	0,00	0,00	0,00	312.763,38
1010270860	CN	FARIGLIANO	132.800,98	127.531,94	49.851,72	2.866,91	7.484,78	0,00	0,00	0,00	0,00	187.735,35
1010270870	CN	FAULE	42.131,62	53.842,43	14.290,35	1.352,86	10.188,20	-175,72	0,00	0,00	0,00	79.498,12
1010270880	CN	FELSOGLIO	200.847,51	828,00	828,00	1.356,26	0,00	4.293,03	0,00	0,00	0,00	132.554,03
1010270890	CN	FOSSANO	-815.856,31	-890.626,00	1.707.010,77	67.101,12	329.265,14	-23.572,74	0,00	0,00	0,00	1.189.178,28
1010270900	CN	FRABOSA SOPRANA	4.109,32	-6.646,62	24.420,78	96,57	0,00	0,00	0,00	0,00	0,00	17.870,73
1010270910	CN	FRABOSA SOTTANA	-1.255.738,69	-1.316.932,32	61.512,56	3.510,43	0,00	-2.080,89	0,00	0,00	0,00	-1.253.990,22
1010270920	CN	FRASSINO	18.787,87	34.142,69	6.545,14	84,69	0,00	-55,81	0,00	0,00	0,00	40.716,71
1010270930	CN	GANDIA	103.592,19	105.650,57	15.539,04	898,42	0,00	-31,123	0,00	0,00	0,00	121.776,81
1010270940	CN	GAMBASCA	98.238,77	95.940,88	8.479,64	418,60	0,00	0,00	0,00	0,00	0,00	104.839,13
1010270950	CN	GARFESSIO	-44.102,11	2.117,21	170.933,39	986,05	0,00	0,00	0,00	0,00	0,00	174.036,65
1010270960	CN	GENOLA	244.651,36	91.370,68	84.983,26	6.525,60	25.835,02	-5.826,05	0,00	0,00	0,00	202.888,51
1010270970	CN	GORZEGNO	137.658,39	102.814,94	3.702,01	274,53	0,00	601,54	0,00	0,00	0,00	107.393,03
1010270980	CN	GOTTASECCA	73.697,37	68.014,31	3.175,00	514,10	0,00	0,00	0,00	0,00	0,00	71.703,41
1010270990	CN	GOVONE	26.441,48	57.686,41	110.866,13	792,61	30.315,97	0,00	0,00	0,00	0,00	199.661,12
1010271000	CN	GRINZANE CAVOUR	184.945,20	76.771,12	74.759,24	621,80	6.879,09	0,00	0,00	0,00	0,00	159.031,25
1010271010	CN	GUARENE	217.782,58	124.913,84	72.794,95	2.001,44	35.431,28	-52,80	0,00	0,00	0,00	235.088,42
1010271020	CN	IGLIANO	55.952,00	57.908,10	3.022,66	0,00	0,00	0,00	0,00	0,00	0,00	60.930,76
1010271030	CN	SASCA	38.989,19	57.054,93	1.484,00	30,06	0,00	0,00	0,00	0,00	0,00	58.568,99
1010271040	CN	IGNASCO	-192.828,26	-117.019,13	29.910,75	2.392,55	171.323,32	-410,88	0,00	0,00	0,00	86.196,61
1010271050	CN	LA MORRA	6.760,02	19.291,23	48.956,22	984,96	73.497,84	1.947,69	0,00	0,00	0,00	144.677,94
1010271060	CN	LEQUO BERRIA	116.369,13	9.674,59	9.674,59	3.25,79	0,00	0,00	0,00	0,00	0,00	127.472,34
1010271070	CN	LEQUO TANARO	77.437,71	70.344,73	3.994,00	1.448,46	6.462,92	-58,69	0,00	0,00	0,00	88.503,30
1010271080	CN	LESIGNO	121.869,79	104.280,22	298,00	1.108,12	1.956,77	12.457,86	0,00	0,00	0,00	120.100,96
1010271090	CN	LEVICE	98.190,38	87.579,80	424,00	437,30	0,00	2.469,17	0,00	0,00	0,00	90.910,27
1010271100	CN	LIMONE PIEMONTE	-2.598.461,75	-3.407.525,66	66.646,94	1.521,44	0,00	-659,31	0,00	0,00	0,00	-3.336.436,28
1010271110	CN	LUSIGNO	95.803,28	77.220,82	6.023,00	1.516,21	0,00	-59,76	0,00	0,00	0,00	84.700,27
1010271120	CN	MACRA	23.427,82	52.934,08	1.132,00	0,00	0,00	0,00	0,00	0,00	0,00	54.066,08
1010271130	CN	MAGLIANO ALFIERI	147.531,38	146.155,68	76.226,61	650,13	12.305,52	0,00	0,00	0,00	0,00	235.337,94



1010271140	MACIGLIANO ALPI	CN	199.821,29	154.271,19	207,00	537,73	20.626,77	32.551,67	0,00	0,00	208.194,37
1010271150	MANGO	CN	178.300,05	192.075,51	45.849,33	1.389,21	0,00	0,00	0,00	0,00	239.314,05
1010271160	MANITA	CN	123.906,90	118.564,40	114.724,99	6.268,56	78.724,96	0,00	-7.908,35	0,00	313.374,56
1010271170	MARENE	CN	69.082,29	50.054,56	108.708,00	6.591,53	45.409,75	0,00	-5.383,28	0,00	205.380,56
1010271180	MARGARITA	CN	110.673,61	94.810,17	18.876,10	1.867,41	8.511,05	827,12	0,00	0,00	124.891,85
1010271190	MARMORA	CN	22.094,37	58.980,03	2.730,15	0,00	0,00	0,00	0,00	0,00	61.710,18
1010271200	MARSAGLIA	CN	92.707,22	82.382,60	5.747,13	276,11	0,00	0,00	0,00	0,00	88.405,84
1010271210	MARTINIANA PO	CN	187.404,64	169.944,53	370,00	345,56	0,00	8.024,65	0,00	0,00	178.684,74
1010271220	MELLE	CN	90.803,54	95.025,00	8.218,19	374,85	0,00	0,00	-53,57	0,00	103.564,47
1010271230	MIOIOLA	CN	81.084,43	77.861,60	315,00	38,79	0,00	3.149,87	0,00	0,00	81.365,26
1010271240	MONBARCARO	CN	83.500,61	76.434,20	586,00	127,82	0,00	4.224,88	0,00	0,00	81.372,90
1010271250	MOMBASIGLIO	CN	146.529,04	127.346,34	340,00	1.648,34	0,00	9.354,73	0,00	0,00	138.689,41
1010271260	MONASTERO DI VASCO	CN	213.172,87	190.388,03	44.442,30	629,14	0,00	0,00	0,00	0,00	235.459,47
1010271270	MONASTEROLO CASOTTO	CN	65.562,05	78.938,10	1.153,00	360,20	0,00	780,21	0,00	0,00	81.231,51
1010271280	MONASTEROLO DI SAVIGLIANO	CN	82.676,16	40.916,08	164,00	2.892,88	25.289,87	18.777,78	-50,78	0,00	87.989,83
1010271290	MONGHERO	CN	82.648,75	80.020,80	16.706,27	1.058,90	0,00	0,00	-19,12	0,00	99.514,16
1010271300	MONDOVI'	CN	-272.002,96	-323.123,89	1.595.220,28	117.625,04	117.742,37	0,00	-104.724,98	0,00	1.402.738,82
1010271310	MONESIGLIO	CN	159.361,92	110.528,29	10.433,24	1.771,12	0,00	2.981,44	0,00	0,00	125.714,09
1010271320	MONFORTE D'ALBA	CN	79.544,40	98.694,89	47.436,18	2.691,15	109.764,37	0,00	-392,24	0,00	258.194,36
1010271330	MONTA'	CN	389.026,23	328.494,71	156.109,19	1.789,37	15.978,16	0,00	0,00	0,00	502.371,43
1010271340	MONTALDO DI MONDOVI'	CN	-193.760,86	-171.546,69	19.861,28	799,41	179,72	0,00	-23,17	0,00	-150.729,45
1010271350	MONTALDO ROERO	CN	142.811,60	131.392,31	28.026,98	369,83	3.358,41	0,00	0,00	0,00	163.147,53
1010271360	MONTANERA	CN	39.670,14	48.427,12	22.441,71	1.704,20	14.287,48	0,00	-70,57	0,00	86.789,94
1010271370	MONTETUPO ALBESE	CN	115.910,88	93.395,73	668,00	675,49	0,00	7.281,94	0,00	0,00	102.021,16
1010271380	MONTEMALE DI CUNEO	CN	71.673,82	84.715,82	4.597,04	335,30	0,00	0,00	0,00	0,00	89.648,16
1010271390	MONTEFORSO GRANA	CN	94.650,28	117.217,76	4.790,00	175,29	0,00	1.720,07	0,00	0,00	123.903,12
1010271400	MONTEFUFINO	CN	240.884,87	224.394,66	24.588,40	2.678,17	0,00	0,00	-99,44	0,00	251.561,78
1010271410	MONTEMOLO	CN	33.382,37	48.371,80	0,00	0,00	0,00	3.414,72	0,00	0,00	51.786,52
1010271420	MONTICELLO D'ALBA	CN	225.637,87	141.522,92	98.687,28	1.256,41	13.425,71	0,00	-525,23	0,00	254.367,09
1010271430	MORETTA	CN	47.224,25	71.132,22	203.907,42	5.047,63	57.046,26	0,00	-2.113,46	0,00	335.020,07
1010271440	MOROZZO	CN	94.999,48	107.884,55	37.247,71	3.151,44	32.825,65	0,00	-725,81	0,00	180.383,55
1010271450	MURAZZANO	CN	114.770,81	120.696,00	15.401,54	691,56	0,00	0,00	-138,70	0,00	136.650,41
1010271460	MURELLO	CN	49.903,21	49.689,07	23.054,51	1.983,50	35.400,97	0,00	0,00	0,00	110.128,05
1010271470	NARZOLE	CN	148.727,02	55.008,83	66.611,69	3.530,36	33.957,01	0,00	-2.672,21	0,00	156.435,67
1010271480	NEVE	CN	127.250,45	115.504,28	134.534,78	1.115,14	43.821,73	0,00	0,00	0,00	294.975,92
1010271490	NEVIGLIE	CN	115.600,72	102.418,20	9.366,94	953,78	0,00	0,00	0,00	0,00	112.738,92
1010271500	NIELLA BELBO	CN	118.333,00	101.002,46	470,00	351,18	0,00	5.071,44	0,00	0,00	106.895,08
1010271510	NIELLA TANARO	CN	118.333,00	98.371,42	16.241,65	1.737,24	1.702,42	668,31	0,00	0,00	118.721,04
1010271520	NOVELLO	CN	67.726,85	68.583,65	23.725,28	902,53	0,00	0,00	-92,63	0,00	107.500,60
1010271530	NUCETTO	CN	114.023,92	90.326,92	359,00	996,70	0,00	6.528,70	0,00	0,00	98.211,32
1010271540	ORMEA	CN	32.918,95	58.679,33	383,00	0,00	0,00	193,24	0,00	0,00	59.255,57
1010271550	OSTANA	CN	-58.786,94	-62.341,35	74.517,85	2.642,03	0,00	0,00	0,00	0,00	14.818,53
1010271560	OSTANA	CN	32.676,99	54.572,56	1.717,73	0,00	0,00	0,00	0,00	0,00	56.290,29
1010271570	PAESANA	CN	91.156,24	93.935,53	45.888,03	1.354,55	0,00	382,65	-777,74	0,00	140.781,02
1010271580	PAGNO	CN	128.740,65	129.925,33	19.089,18	480,76	0,00	0,00	-12,50	0,00	149.482,77
1010271590	PAMPARATO	CN	-72.772,98	-43.124,04	14.625,07	235,92	0,00	0,00	0,00	0,00	-28.263,05
1010271600	PAROLO	CN	68.737,39	69.671,83	437,00	392,80	0,00	3.145,13	0,00	0,00	73.646,76
1010271610	PERLETTO	CN	97.282,28	87.829,29	8.521,44	397,33	0,00	0,00	0,00	0,00	96.748,06
1010271620	PERLO	CN	45.606,04	55.767,04	918,00	82,78	0,00	1.047,54	0,00	0,00	57.815,36
1010271630	PEVERAGO	CN	-352.155,37	-144.634,95	361.272,71	2.544,33	20.019,59	0,00	0,00	0,00	239.201,67
1010271640	PEZZOLO VALLE LUZZONE	CN	131.958,27	331,00	0,00	72,83	0,00	2.582,50	0,00	0,00	124.943,66
1010271650	PIANFIFI	CN	45.496,23	66.161,85	81.912,58	1.298,36	7.230,49	0,00	-731,29	0,00	155.871,89
1010271660	PIASCO	CN	401.547,83	264.207,62	95.172,71	1.081,75	0,00	0,00	0,00	0,00	360.462,08
1010271670	PIETRAPORTO	CN	10.702,90	17.166,96	2.291,90	371,72	0,00	446,10	0,00	0,00	20.276,68




1010271680	PIORES D'ALBA	CN	105.879.31	46.146.90	29.396.00	1.041.02	5.972.04	0.00	0.00	0.00	82.555.97
1010271690	POZZO	CN	68.892.07	87.436.61	14.986.05	1.108.29	18.599.65	541.79	-109.89	0.00	122.562.51
1010271700	POCAPAGLIA	CN	298.759.60	268.187.41	135.689.09	1.364.75	7.028.87	0.00	0.00	0.00	412.270.12
1010271710	POLONGHERA	CN	121.685.00	94.475.19	28.311.00	2.420.19	26.421.48	0.00	-805.62	0.00	150.822.24
1010271720	PONTECHIANALE	CN	-63.287.47	-85.163.61	8.723.59	450.27	0.00	0.00	-343.83	0.00	-76.483.58
1010271730	PONTEVALES	CN	7.207.64	13.094.33	9.700.23	1.215.03	0.00	0.00	-15.32	0.00	23.994.27
1010271740	PRAZZO	CN	-3.792.58	26.083.55	1.632.75	18.42	0.00	1.092.33	0.00	0.00	28.827.05
1010271750	PRIERO	CN	113.115.96	95.346.77	8.608.00	124.68	0.00	0.00	0.00	0.00	104.079.45
1010271760	PRIOCCA	CN	142.435.93	139.346.34	90.956.88	2.152.74	19.299.69	0.00	0.00	0.00	251.755.65
1010271770	PRIOLA	CN	166.805.24	138.909.93	22.575.76	1.392.33	0.00	0.00	0.00	0.00	162.878.02
1010271780	PRUNETTO	CN	117.555.41	113.781.13	25.510	865.52	0.00	3.319.14	0.00	0.00	118.216.79
1010271790	RACCONIGI	CN	-108.987.43	-72.702.67	605.252.37	4.791.39	159.455.32	0.00	0.00	0.00	696.796.41
1010271800	REVELLO	CN	-163.671.92	-132.382.51	168.903.09	3.842.41	68.425.29	0.00	-1.848.44	0.00	106.939.84
1010271810	RIFREDDO	CN	168.584.69	164.447.76	1.701.00	1.578.24	0.00	10.560.74	0.00	0.00	178.287.74
1010271820	RITANA	CN	59.939.38	62.965.97	4.027.77	15.10	0.00	0.00	0.00	0.00	67.008.94
1010271830	ROASCHIA	CN	27.205.40	52.870.03	266.00	17.34	0.00	1.037.64	0.00	0.00	54.191.01
1010271840	ROMSCIO	CN	39.814.41	61.738.41	2.449.00	152.92	0.00	0.00	0.00	0.00	64.340.33
1010271850	ROBILANTE	CN	269.671.17	193.644.41	117.00	516.96	0.00	46.926.20	0.00	0.00	241.204.57
1010271860	ROBURENT	CN	-490.532.70	-540.793.18	4.717.83	477.74	0.00	14.497.09	0.00	0.00	-521.100.52
1010271870	ROCCABRUNA	CN	145.618.55	130.942.34	29.850.88	3.061.99	0.00	1.105.82	-136.97	0.00	164.824.07
1010271880	ROCCA CIGIÈ	CN	68.300.60	82.345.35	3.680.26	14.03	0.00	0.00	-14.03	0.00	86.025.61
1010271890	ROCCA DE BALDI	CN	143.631.86	174.299.35	22.223.79	903.35	33.930.94	0.00	-130.82	0.00	231.226.62
1010271900	ROCCAFORTE MONDOVI'	CN	-21.199.32	-8.963.87	1.185.00	2.465.87	0.00	43.479.63	0.00	0.00	38.166.63
1010271910	ROCCASPARVERA	CN	148.050.54	128.478.57	11.285.00	1.573.40	0.00	1.045.27	0.00	0.00	142.382.24
1010271920	ROCCAVONE	CN	390.749.54	275.347.94	42.072.38	791.25	0.00	1.468.48	0.00	0.00	319.680.65
1010271930	ROCCHEITTA BELBO	CN	86.420.48	73.400.10	7.437.00	96.83	0.00	0.00	0.00	0.00	80.933.93
1010271940	RODDI	CN	82.622.08	111.129	63.299.08	513.24	20.015.89	0.00	0.00	0.00	101.899.50
1010271950	RODDINO	CN	84.040.60	84.909.00	9.229.37	563.86	0.00	0.00	0.00	0.00	94.642.32
1010271960	RODELLO	CN	128.923.80	111.970.08	35.300.73	1.247.77	10.63	0.00	0.00	0.00	148.529.21
1010271970	ROSSANA	CN	177.504.20	143.340.32	31.797.72	657.31	0.00	0.00	0.00	0.00	175.795.35
1010271980	RUFFIA	CN	42.533.88	41.115.92	11.162.74	94.61	17.178.39	0.00	0.00	0.00	69.551.66
1010271990	SALE DELLE LANGHE	CN	106.521.77	94.788.50	0.00	546.60	0.00	8.460.30	0.00	0.00	103.795.40
1010272000	SALE SAN GIOVANNI	CN	69.612.88	68.828.32	944.00	0.00	0.00	2.010.38	0.00	0.00	71.782.70
1010272010	SALICETO	CN	189.348.79	177.627.21	259.00	1.723.88	0.00	15.366.97	0.00	0.00	194.977.06
1010272020	SALIMOUR	CN	154.512.18	109.951.01	20.788.71	1.178.85	8.197.52	0.00	-110.05	0.00	140.006.05
1010272030	SALIZUZZO	CN	-1.345.794.08	-1.110.237.78	934.721.71	27.342.07	259.823.45	0.00	-20.223.95	0.00	91.425.49
1010272040	SAMBUCO	CN	36.544.26	57.486.03	519.00	78.43	0.00	928.63	0.00	0.00	59.012.09
1010272050	SAMPEYRE	CN	-512.526.32	-452.013.75	14.854.25	1.160.98	0.00	18.159.98	-992.29	0.00	-418.770.83
1010272060	SAN BENEDETTO BELBO	CN	63.976.95	61.145.60	4.266.00	246.91	0.00	0.00	0.00	0.00	65.658.51
1010272070	SAN DAMIANO MACRA	CN	91.676.57	8.166.18	97.981.13	230.11	0.00	0.00	0.00	0.00	106.377.42
1010272080	SANFRE'	CN	289.942.56	265.917.16	69.730.75	1.057.06	12.210.46	0.00	0.00	0.00	348.915.44
1010272090	SANFRONT	CN	414.373.66	327.383.33	32.470.11	814.93	0.00	0.00	-53.45	0.00	360.614.92
1010272100	SAN MICHELE MONDOVI'	CN	235.386.24	175.033.61	48.920.14	2.271.03	0.00	0.00	0.00	0.00	226.224.78
1010272110	SANT'ALBANO STURA	CN	159.008.46	142.414.84	37.457.35	856.99	42.420.33	0.00	-145.15	0.00	223.004.36
1010272120	SANTA VITTORIA D'ALBA	CN	364.225.23	231.814.29	37.184.98	644.01	2.016.92	667.84	0.00	0.00	272.328.04
1010272130	SANTO STEFANO BELBO	CN	164.220.60	183.483.75	1.258.00	1.534.03	0.00	18.366.91	0.00	0.00	403.852.26
1010272140	SANTO STEFANO ROERO	CN	-1.368.633.91	-1.010.693.31	1.159.782.62	139.196.28	276.116.54	0.00	-88.386.37	0.00	205.642.69
1010272150	SAVIGLIANO	CN	61.623.73	68.103.21	67.977.17	245.20	0.00	0.00	-14.19	0.00	476.015.76
1010272160	SCAGNELLO	CN	4.496.42	5.780.11	34.342.78	1.661.59	131.893.78	0.00	-330.89	0.00	75.131.59
1010272170	SCARNAFI	CN	73.503.56	79.610.98	192.00	642.19	26.365.27	5.245.91	0.00	0.00	112.056.35
1010272180	SERRALUNGA D'ALBA	CN	83.674.24	80.176.99	98.00	99.05	0.00	5.504.80	0.00	0.00	85.878.24
1010272190	SERRAVALLE LANGHE	CN	105.817.45	111.008.11	15.253.63	918.67	0.00	0.00	-298.60	0.00	126.881.80
1010272200	SINIO	CN	114.940.11	103.661.98	9.178.20	605.81	0.00	0.00	0.00	0.00	113.445.99



1010272220	SOMMARIVA DEL BOSCO	CN	-219.992,02	-112.349,27	353.602,36	2.649,20	60.283,10	0,00	0,00	0,00	304.185,39
1010272230	SOMMARIVA PERNO	CN	285.760,39	252.608,02	96.244,74	1.427,10	19.429,65	0,00	0,00	0,00	369.709,51
1010272240	STROPO	CN	23.511,02	61.408,87	802,60	0,00	337,63	0,00	0,00	0,00	62.549,10
1010272250	TARANTASCA	CN	111.251,58	96.131,60	2.880,24	662,84	36.987,90	28.884,40	0,00	0,00	165.546,98
1010272260	TORRE BORMIDA	CN	95.845,75	77.562,00	137,00	380,99	0,00	3.579,67	0,00	0,00	81.659,66
1010272270	TORRE MONDOVI'	CN	114.806,03	113.254,38	12.107,00	433,29	0,00	96,14	0,00	0,00	125.698,53
1010272280	TORRE SAN GIORGIO	CN	115.633,38	51.886,81	24.965,09	972,24	6.851,24	0,00	0,00	0,00	84.675,39
1010272290	TORRESINA	CN	36.944,08	49.235,00	1.243,74	54,40	0,00	0,00	0,00	0,00	50.533,14
1010272300	TREZZO TINELLA	CN	122.543,65	96.468,84	11.531,55	1.170,98	17.452,18	0,00	0,00	0,00	108.177,39
1010272310	TRINITA'	CN	128.315,78	166.927,37	38.999,85	747,15	33.596,64	0,00	0,00	0,00	240.179,46
1010272320	VALDIERI	CN	-118.570,63	-66.042,55	480,00	3.001,05	0,00	22.077,74	0,00	0,00	-40.483,76
1010272330	VALGRANA	CN	155.330,75	136.088,12	32.528,92	1.550,04	0,00	0,00	0,00	0,00	170.167,08
1010272340	VALLORIANE	CN	64.328,86	70.689,34	358,00	221,56	0,00	875,44	0,00	0,00	72.144,34
1010272360	VENASCA	CN	200.184,47	193.091,42	24.542,00	3.432,60	0,00	0,00	0,00	0,00	220.497,20
1010272370	VERDUNO	CN	97.230,77	59.887,81	15.312,65	519,02	15.537,38	0,00	0,00	0,00	91.256,87
1010272380	VERNANTE	CN	-50.359,23	-70.079,09	25.427,13	2.729,60	0,00	1.720,91	0,00	0,00	-40.201,45
1010272390	VERZUOLO	CN	-229.714,26	-94.715,95	380.344,45	9.920,26	27.040,95	0,00	0,00	0,00	314.883,98
1010272400	VEZZA D'ALBA	CN	210.147,45	218.884,99	71.823,80	645,91	18.845,75	0,00	0,00	0,00	310.200,45
1010272410	VICOFORTE	CN	119.401,07	35.208,74	140.483,41	2.823,97	0,00	0,00	0,00	0,00	177.002,16
1010272420	VIGNOLO	CN	209.671,36	150.851,43	61.484,88	2.014,84	0,00	0,00	0,00	0,00	214.351,15
1010272430	VILLAFALLETTO	CN	58.195,84	43.719,51	54.991,04	830,08	72.636,54	0,00	0,00	0,00	171.949,95
1010272440	VILLANOVA MONDOVI'	CN	206.910,18	355.813,49	908,20	3.969,94	28.923,10	102.710,53	0,00	0,00	489.941,42
1010272450	VILLANOVA SOLARO	CN	77.460,23	77.568,82	24.671,33	1.268,81	33.723,29	0,00	0,00	0,00	137.200,17
1010272460	VILLAR SAN COSTANZO	CN	208.398,46	184.224,11	36.586,09	2.715,39	0,00	0,00	0,00	0,00	223.168,23
1010272470	VINADIO	CN	1.243,38	2.784,03	12.509,68	1.294,17	0,00	2.228,94	0,00	0,00	18.529,59
1010272480	VIOLA	CN	-213.241,01	18.177,96	18.177,96	847,07	0,00	0,00	0,00	0,00	-165.724,90
1010272490	VOTTIGNASCO	CN	59.939,18	63.843,66	8.731,16	831,43	6.357,17	0,00	0,00	0,00	79.763,42
1010520010	AGRATE CONTURBIA	NO	-5.867,16	30.471,80	65.543,53	1.865,97	0,00	0,00	0,00	0,00	35.985,20
1010520020	AMENO	NO	10.356,06	45.507,49	36.035,28	1.234,35	0,00	0,00	0,00	0,00	-8.975,69
1010520060	ARMENO	NO	121.770,20	60.323,81	60.301,36	1.830,63	0,00	2.092,12	0,00	0,00	123.421,08
1010520070	ARONA	NO	-923.388,33	-1.237.724,30	7.618,41	8.138,43	0,00	408.905,50	0,00	0,00	-813.266,62
1010520110	BARENGO	NO	141.064,13	65.517,89	483,29	529,15	16.552,63	0,00	0,00	0,00	100.245,05
1010520150	BELLINZAGO NOVARESE	NO	-54.572,22	208.641,82	480.251,60	6.327,51	28.797,27	0,00	0,00	0,00	724.018,21
1010520170	BIANDRATE	NO	103.787,08	-2.194,85	67.652,46	1.660,95	17.585,99	0,00	0,00	0,00	83.940,79
1010520180	BOCA	NO	132.750,73	85.959,82	46.685,36	953,89	0,00	0,00	0,00	0,00	133.599,07
1010520200	BOGGONO	NO	-59.537,73	-161.713,02	89.606,50	792,05	0,00	0,00	0,00	0,00	-71.314,47
1010520210	BOLZANO NOVARESE	NO	48.322,34	37.955,42	54.314,03	2.147,64	0,00	0,00	0,00	0,00	94.168,61
1010520220	BORGOLAVEZZARO	NO	101.532,37	21.809,08	82.950,70	1.189,97	63.317,78	0,00	0,00	0,00	169.267,53
1010520230	BORGOMANERO	NO	-1.946.479,46	-1.309.176,66	1.717.166,50	17.844,11	931,33	0,00	0,00	0,00	426.765,28
1010520240	BORGO TICINO	NO	280.491,29	319.556,83	279.297,70	1.805,75	0,00	0,00	0,00	0,00	600.660,28
1010520250	BRIGA NOVARESE	NO	-18.786,93	29.999,05	78.758,55	2.970,58	0,00	5.904,98	0,00	0,00	116.099,65
1010520260	BRIGONA	NO	-17.283,63	-37.744,74	70.307,44	593,88	52.997,81	0,00	0,00	0,00	86.154,39
1010520290	CALTIGNAGA	NO	-54.101,80	-19.217,91	96.340,32	2.019,36	87.923,07	0,00	0,00	0,00	167.064,85
1010520310	CAMERI	NO	-53.423,64	104.525,15	469.958,14	15.353,24	38.308,34	0,00	0,00	0,00	619.981,82
1010520350	CARPIGNANO SESIA	NO	15.870,36	42.582,81	73.569,47	3.002,23	14.081,83	0,00	0,00	0,00	131.607,54
1010520360	CASALBELTRAME	NO	-10.903,43	-10.840,17	60.873,14	2.404,47	33.781,83	0,00	0,00	0,00	85.718,11
1010520380	CASALEGGIO NOVARA	NO	23.262,15	30.046,94	57.707,43	864,47	40.536,65	0,00	0,00	0,00	128.827,01
1010520390	CASALVOLONE	NO	-262.835,29	-210.377,09	38.344,00	745,47	112.585,52	0,00	0,00	0,00	-58.380,29
1010520400	CASALVOLONE	NO	68.709,89	68.709,89	20.243,28	2.379,86	1.476,77	0,00	0,00	0,00	147.679,88
1010520410	CASTELLEZZO NOVARESE	NO	168.092,31	87.695,25	469.756,57	6.853,43	23.434,81	182,83	0,00	0,00	33.480,94
1010520430	CAVAGLIETTO	NO	91.606,66	60.477,25	24.468,43	2.427,79	3.099,19	0,00	0,00	0,00	90.472,66
1010520440	CAVAGLIO D'AGOGNA	NO	145.520,22	115.442,18	33.269,90	1.811,84	2.284,12	1.045,81	0,00	0,00	153.698,07



1010520460	CAVALLIRIO	NO	81.176.08	993.93	0.00	0.00	0.00	0.00	0.00	0.00	0.00	113.057.80
1010520480	CERANO	NO	258.740.34	339.487.47	4.838.04	277.757.62	0.00	0.00	0.00	0.00	0.00	630.823.46
1010520491	COLAZZA	NO	-64.209.92	-75.063.41	923.52	0.00	0.00	0.00	0.00	0.00	0.00	-46.037.06
1010520500	COMIGNAGO	NO	86.489.88	52.432.14	2.475.69	0.00	-480.09	0.00	0.00	0.00	0.00	117.237.36
1010520530	CRESSA	NO	93.554.48	68.888.12	88.902.78	1.694.44	8.406.79	0.00	0.00	0.00	0.00	167.891.82
1010520560	CUREGGIO	NO	216.107.45	80.434.67	172.489.59	2.015.31	5.258.87	0.00	0.00	0.00	0.00	260.198.43
1010520580	DIVIGNANO	NO	168.176.69	134.612.63	50.535.25	1.988.62	0.00	-734.19	0.00	0.00	0.00	186.362.51
1010520600	DORMELETTO	NO	51.414.53	-40.259.74	151.719.80	1.446.15	0.00	0.00	0.00	0.00	0.00	112.906.21
1010520630	FARA NOVARESE	NO	90.132.32	63.978.50	123.900.87	1.461.97	0.00	0.00	0.00	0.00	0.00	193.862.56
1010520640	FONTEANETO D'AGOGNA	NO	299.936.28	179.782.15	31.32.61	3.132.31	4.972.18	11.67	0.00	0.00	0.00	259.940.00
1010520660	GALLIATE	NO	9.647.23	217.610.98	966.350.27	44.996.53	18.142.74	-33.533.22	0.00	0.00	0.00	1.213.567.31
1010520670	GARBAGNA NOVARESE	NO	51.870.87	46.935.55	43.141.34	1.809.93	51.639.49	1.689.68	0.00	0.00	0.00	145.215.99
1010520680	GARGALLO	NO	132.590.27	67.644.92	798.00	1.419.79	0.00	49.140.01	0.00	0.00	0.00	119.002.72
1010520695	GATTICO-VERUNO	NO	395.700.75	201.871.54	285.243.30	4.245.97	1.658.52	0.00	0.00	0.00	0.00	491.938.64
1010520700	GHEMME	NO	140.357.62	45.284.44	149.007.35	3.518.47	8.035.57	-1.080.69	0.00	0.00	0.00	205.845.83
1010520730	GOZZANO	NO	331.292.61	45.549.34	297.031.97	5.150.96	0.00	0.00	0.00	0.00	0.00	256.633.59
1010520740	GRANOZZO CON MONTICELLO	NO	-27.749.78	33.961.77	89.053.32	908.10	91.108.56	0.00	0.00	0.00	0.00	215.031.75
1010520760	GRIGNASCO	NO	127.681.08	77.254.23	314.790.59	3.214.80	0.00	0.00	0.00	0.00	0.00	395.259.61
1010520790	INVORIO	NO	201.400.45	106.325.82	296.786.25	2.541.79	4.957.44	0.00	0.00	0.00	0.00	410.611.30
1010520800	LANDIONA	NO	134.635.05	86.057.79	18.278.00	2.762.60	1.226.73	0.00	0.00	0.00	0.00	108.325.11
1010520810	LESA	NO	-385.299.96	-511.067.37	77.883.31	863.76	0.00	5.962.20	0.00	0.00	0.00	-426.358.10
1010520840	MAGGIORA	NO	99.598.14	42.055.20	101.576.03	1.274.13	0.00	0.00	0.00	0.00	0.00	144.905.36
1010520851	MANDELLO VITTA	NO	25.128.79	26.156.55	16.882.88	1.561.00	9.901.63	0.00	0.00	0.00	0.00	54.502.07
1010520860	MARANO TICINO	NO	123.932.94	75.794.31	67.845.00	863.24	0.00	0.00	0.00	0.00	0.00	144.502.55
1010520880	MASSINO VISCONTI	NO	-180.767.29	-223.865.99	26.045.76	2.251.48	0.00	-486.67	0.00	0.00	0.00	-180.042.07
1010520890	MEINA	NO	-181.666.40	-298.747.26	201.570.32	1.105.02	0.00	0.00	0.00	0.00	0.00	-96.071.92
1010520910	MEZZOMERICO	NO	117.519.18	117.034.80	95.903.67	939.19	0.00	-113.41	0.00	0.00	0.00	213.764.25
1010520920	MIASINO	NO	56.660.60	68.888.94	21.162.56	828.10	2.531.74	0.00	0.00	0.00	0.00	17.806.59
1010520940	MOMO	NO	104.102.58	18.286.84	60.681.54	1.188.08	30.964.78	-26.87	0.00	0.00	0.00	113.650.13
1010520970	NEBBIUNO	NO	-189.686.39	-258.846.44	2.133.50	594.85	0.00	64.119.01	0.00	0.00	0.00	-191.999.08
1010520980	NIBBIOIA	NO	4.932.61	-4.760.46	18.671.40	2.339.71	52.572.50	-22.91	0.00	0.00	0.00	68.800.24
1010521000	NOVARA	NO	6.829.031.12	4.769.261.39	7.398.431.86	255.635.52	315.856.72	0.00	0.00	0.00	0.00	12.739.185.48
1010521020	OLEGGIO	NO	190.004.71	153.391.23	10.40.818.59	9.619.18	0.00	0.00	0.00	0.00	0.00	1.203.829.00
1010521030	OLEGGIO CASTELLO	NO	194.755.64	94.556.01	70.866.08	2.993.87	-1.139.94	0.00	0.00	0.00	0.00	166.676.02
1010521060	ORTA SAN GIULIO	NO	110.910.81	-6.896.13	45.218.43	4.882.04	206.51	-1.547.47	0.00	0.00	0.00	41.863.59
1010521080	PARUZZARO	NO	27.642.76	-56.794.95	131.542.36	864.40	0.00	0.00	0.00	0.00	0.00	75.611.81
1010521090	PELLA	NO	80.378.56	-31.748.84	26.259.00	2.331.64	1.792.16	-11.98	0.00	0.00	0.00	-1.378.02
1010521100	PETTENASCO	NO	-33.536.12	-53.788.31	81.170.18	554.22	0.00	0.00	0.00	0.00	0.00	27.936.09
1010521130	PISANO	NO	-49.224.63	-19.975.84	42.589.21	739.61	0.00	-30.56	0.00	0.00	0.00	23.322.41
1010521140	POGNO	NO	196.768.62	60.455.86	71.699.68	3.647.08	0.00	-2.104.48	0.00	0.00	0.00	133.698.15
1010521150	POMBIA	NO	338.091.66	260.096.35	48.986.05	2.435.08	0.00	3.716.15	0.00	0.00	0.00	314.027.10
1010521160	PRATO SESIA	NO	109.028.44	42.171.24	135.150.42	1.144.20	0.00	0.00	0.00	0.00	0.00	178.465.86
1010521230	RECETTO	NO	59.859.31	55.817.19	26.374.82	2.956.07	11.736.19	-148.35	0.00	0.00	0.00	96.735.92
1010521240	ROMAGNANO SESIA	NO	421.611.54	153.187.64	211.220.82	3.242.70	6.296.87	0.00	0.00	0.00	0.00	373.948.04
1010521250	ROMENTINO	NO	-58.257.67	117.302.56	201.643.09	8.366.38	18.400.79	-5.638.14	0.00	0.00	0.00	340.074.69
1010521270	SAN MAURIZIO D'OPAGLIO	NO	321.329.27	58.507.77	490.50	1.692.32	0.00	83.678.31	0.00	0.00	0.00	144.368.90
1010521280	SAN NAZZARO SESIA	NO	-404.47	1.671.75	18.935.00	467.62	21.174.44	0.00	0.00	0.00	0.00	42.248.81
1010521290	SAN PIETRO MOSEZZO	NO	178.722.21	-148.285.95	48.769.20	1.689.90	69.718.35	-26.11	0.00	0.00	0.00	-37.841.60
1010521310	SILAVENGO	NO	413.21.89	40.883.35	25.500.87	2.561.86	13.310.08	-203.58	0.00	0.00	0.00	82.052.58
1010521320	SORISO	NO	115.636.14	74.178.95	47.127.20	1.768.31	4.647.11	0.00	0.00	0.00	0.00	127.329.89
1010521330	SORZANO	NO	14.790.50	40.251.00	40.251.00	1.418.55	0.00	-959.89	0.00	0.00	0.00	55.304.87
1010521340	SOZZAGO	NO	14.790.50	19.930.10	59.086.26	1.325.50	44.237.25	-96.41	0.00	0.00	0.00	124.482.69
1010521360	SUNO	NO	266.298.87	172.700.54	170.077.45	4.012.21	10.726.74	-1.060.02	0.00	0.00	0.00	356.456.91
1010521370	TERRORBIATE	NO	13.615.67	21.382.86	21.071.01	1.117.90	52.024.94	-31.52	0.00	0.00	0.00	95.564.79




1010521390	TORNALCO	NO	63.058.81	46.148.16	25.585.75	2.425.48	61.042.16	0.00	0.00	0.00	0.00	0.00	135.201.56
1010521420	TREATE	NO	463.427.57	620.937.94	782.863.49	38.501.17	58.372.97	-27.622.35	44.182.39	0.00	0.00	0.00	1.517.235.61
1010521460	VAPRIO D'AGGNA	NO	113.505.49	52.119.61	61.251.59	810.50	5.844.78	-98.04	0.00	0.00	0.00	119.928.45	
1010521470	VARALLO POMBIA	NO	371.835.65	317.617.83	317.617.83	2.827.93	3.532.27	0.00	0.00	0.00	0.00	643.286.18	
1010521510	VESPOLATE	NO	2.050.08	27.975.04	82.679.23	1.566.44	74.948.08	0.00	0.00	0.00	0.00	187.169.15	
1010521520	VICOLUNGO	NO	40.247.22	23.955.04	29.707.22	1.011.98	17.075.71	-235.94	0.00	0.00	0.00	71.514.01	
1010521550	VINZAGLIO	NO	-42.601.25	-28.884.29	15.782.44	1.832.73	46.434.83	-67.14	0.00	0.00	0.00	35.098.56	
1010810010	AGLIE'	TO	7.732.58	-6.799.83	143.729.72	1.309.26	9.202.17	-32.54	0.00	0.00	0.00	147.408.78	
1010810020	AIRASCA	TO	356.207.95	260.241.33	540.00	1.069.36	35.445.32	87.775.73	0.00	0.00	0.00	385.071.73	
1010810030	ALA DI STURA	TO	-181.039.12	-17.595.30	7.604.33	280.66	0.00	15.73.04	0.00	0.00	0.00	-168.167.59	
1010810040	ALBIANO DIVREA	TO	116.025.42	92.592.43	135.392.43	791.67	11.944.95	0.00	0.00	0.00	0.00	241.085.16	
1010810060	ALMESE	TO	-175.557.76	-116.581.27	424.555.02	6.457.05	0.00	-3.377.40	0.00	0.00	0.00	311.053.80	
1010810070	ALPETTE	TO	-52.102.62	-47.303.31	14.812.84	806.00	0.00	0.00	0.00	0.00	0.00	-31.684.47	
1010810080	ALPINANO	TO	47.761.60	203.074.52	1.551.442.80	17.976.39	5.459.17	0.00	0.00	0.00	0.00	1.777.952.46	
1010810090	ANDEZENO	TO	232.918.16	122.828.81	127.190.80	1.364.73	0.00	-109.32	0.00	0.00	0.00	251.275.02	
1010810100	ANDRATE	TO	-32.144.62	-30.719.01	17.991.00	454.26	0.00	0.00	0.00	0.00	0.00	-12.273.75	
1010810110	ANGROGNA	TO	138.840.61	174.050.20	16.060.17	620.91	0.00	0.00	0.00	0.00	0.00	190.731.28	
1010810120	ARIGNANO	TO	35.234.75	46.469.46	89.893.64	972.17	2.561.47	-45.41	0.00	0.00	0.00	139.851.34	
1010810130	AVIGLIANA	TO	-141.717.05	-139.099.74	1.106.808.40	6.538.56	7.696.91	0.00	0.00	0.00	0.00	981.944.13	
1010810140	AZEGGIO	TO	-47.197.51	18.623.79	88.366.15	861.42	541.70	0.00	0.00	0.00	0.00	108.393.06	
1010810150	BAIRO	TO	86.857.60	57.113.09	39.961.77	533.46	1.783.10	-142.72	0.00	0.00	0.00	99.248.71	
1010810160	BALANGERO	TO	328.164.32	185.124.53	165.249.05	1.463.56	0.00	-200.39	0.00	0.00	0.00	351.636.75	
1010810170	BALDISSERO CANAVESE	TO	73.697.30	78.242.13	19.715.41	879.37	2.717.90	-89.72	0.00	0.00	0.00	101.465.09	
1010810180	BALDISSERO TORINESE	TO	-32.643.29	-108.109.09	420.819.26	2.443.26	0.00	0.00	0.00	0.00	0.00	315.153.43	
1010810190	BALME	TO	-25.323.68	-4.715.28	2.408.70	0.00	0.00	0.00	0.00	0.00	0.00	-1.803.10	
1010810200	BANCHETTE	TO	59.137.74	102.294.83	189.025.34	634.32	316.59	0.00	0.00	0.00	0.00	292.271.08	
1010810210	BARBANA	TO	144.851.02	121.925.96	84.412.04	3.088.52	13.786.79	-548.74	0.00	0.00	0.00	222.664.57	
1010810220	BARDONECCHIA	TO	-3.208.441.96	-4.568.192.46	126.910.88	1.045.79	0.00	7.994.79	0.00	0.00	0.00	-4.432.240.99	
1010810230	BARONE CANAVESE	TO	61.250.29	63.647.63	44.647.89	1.098.75	2.837.89	0.00	0.00	0.00	0.00	112.232.15	
1010810240	BEINASCÒ	TO	1.145.284.14	836.260.36	1.640.856.37	35.718.84	6.236.49	0.00	0.00	0.00	0.00	2.519.072.07	
1010810250	BIBIANA	TO	414.989.05	422.510.72	88.843.46	2.429.72	0.00	-1.464.66	0.00	0.00	0.00	512.319.24	
1010810260	BORBIO PELLICE	TO	98.654.72	103.421.80	6.109.17	1.141.35	0.00	-22.91	0.00	0.00	0.00	113.165.18	
1010810270	BOLLENGO	TO	36.269.07	105.785.85	172.091.67	1.505.35	11.872.77	0.00	0.00	0.00	0.00	291.255.64	
1010810280	BORGARO TORINESE	TO	631.123.38	603.625.43	533.950.89	9.623.97	10.200.82	-128.53	0.00	0.00	0.00	1.157.272.58	
1010810290	BORGALLO	TO	71.465.17	65.271.86	16.842.77	1.185.91	0.00	0.00	0.00	0.00	0.00	83.300.54	
1010810300	BORGOFRANCO DIVREA	TO	207.704.39	177.846.24	135.220.59	2.752.29	2.770.96	-965.54	0.00	0.00	0.00	317.624.54	
1010810310	BORGOMASINO	TO	22.359.34	30.084.29	49.341.15	3.221.07	0.00	0.00	0.00	0.00	0.00	96.912.87	
1010810320	BORGONE SUSA	TO	320.389.99	207.349.41	82.926.69	699.32	0.00	0.00	0.00	0.00	0.00	290.975.42	
1010810330	BOSCONERO	TO	294.015.41	181.325.72	74.576.73	2.555.12	12.343.94	-1.144.66	0.00	0.00	0.00	269.656.86	
1010810340	BRANDIZZO	TO	122.971.47	271.418.32	524.296.50	26.768.35	5.512.89	-21.965.56	0.00	0.00	0.00	806.030.49	
1010810350	BRICHERASIO	TO	350.436.17	328.372.69	126.565.94	2.573.86	0.00	0.00	0.00	0.00	0.00	457.512.49	
1010810360	BROSSO	TO	91.324.62	66.362.90	19.698.61	740.26	0.00	0.00	0.00	0.00	0.00	86.801.77	
1010810370	BROZZO	TO	70.183.81	56.590.37	32.500.86	323.15	0.00	-113.10	0.00	0.00	0.00	89.301.28	
1010810380	BRUNO	TO	97.765.27	137.333.61	987.582.49	6.612.64	1.789.48	-400.82	0.00	0.00	0.00	1.132.917.60	
1010810390	BRUSASCO	TO	103.066.74	87.807.51	109.727.28	2.718.15	9.875.98	0.00	0.00	0.00	0.00	210.128.92	
1010810400	BRUZOLO	TO	286.505.81	195.208.40	48.677.96	748.21	0.00	0.00	0.00	0.00	0.00	244.634.57	
1010810410	BURIASCO	TO	39.487.23	68.667.77	25.671.09	795.43	22.042.00	-201.75	0.00	0.00	0.00	126.974.54	
1010810420	BUROLO	TO	254.576.69	93.295.30	57.880.22	923.82	1.894.09	-384.25	0.00	0.00	0.00	155.128.42	
1010810430	BUSANO	TO	266.031.87	139.449.27	56.091.00	909.28	2.795.32	-345.80	0.00	0.00	0.00	198.899.07	
1010810440	BUSSOLENO	TO	194.310.41	92.693.25	341.155.12	3.027.23	0.00	0.00	0.00	0.00	0.00	436.875.60	
1010810450	BUTTIERA ALTA	TO	-24.217.19	656.838.22	194.755.46	3.152.65	1.431.43	0.00	0.00	0.00	0.00	634.853.82	
1010810460	CAFASSE	TO	114.416.50	48.027.10	7.560.29	7.560.29	0.00	-5.101.66	0.00	0.00	0.00	245.241.19	
1010810470	CALUSO	TO	-252.538.17	-19.113.32	522.226.81	3.951.85	15.940.45	0.00	0.00	0.00	0.00	523.005.79	
1010810480	CAMBIANO	TO	146.398.38	-11.491.53	381.181.80	3.181.36	24.574.97	-23.00	0.00	0.00	0.00	397.423.59	




1010810490	CAMPILIONE FENILE	TO	66.737,77	104.070,57	37.161,69	2.807,72	31.175,37	0,00	-443,93	0,00	174.771,42
1010810500	CANDIA CANAVESE	TO	58.226,32	59.456,93	76.753,66	2.883,45	6.273,09	0,00	0,00	0,00	145.367,13
1010810510	CANDIOLIO	TO	135.983,43	151.475,69	323.284,90	37.855,84	6.786,31	0,00	-859,32	0,00	484.473,41
1010810520	CANISCHIO	TO	36.928,30	43.194,79	11.334,00	12,07	0,00	0,00	-12,07	0,00	54.528,79
1010810530	CANTALUPA	TO	170.894,47	116.049,85	169.733,40	2.912,83	0,00	0,00	-1.836,83	0,00	286.859,24
1010810540	CANTOIRA	TO	240.236,48	-240.322,29	20.606,49	481,38	0,00	0,00	-79,92	0,00	-219.314,44
1010810540	CAPRIE	TO	222.999,48	146.941,54	65.549,90	810,72	0,00	0,00	-10,00	0,00	213.292,17
1010810550	CARAVINO	TO	75.543,11	84.865,92	34.418,22	1.070,72	6.937,70	0,00	-283,02	0,00	127.009,55
1010810560	CAREMA	TO	184.680,20	131.910,95	12.678,00	1.013,42	100.215,36	0,00	0,00	0,00	145.602,37
1010810570	CARIGNANO	TO	672.435,86	-4.058,60	282.254,90	12.253,21	100.215,36	0,00	-6.465,85	0,00	384.199,02
1010810580	CARMAGNOLA	TO	772.061,26	539.035,45	2.067.534,78	14.133,60	234.590,88	0,00	0,00	0,00	2.855.294,71
1010810590	CASALBORGONE	TO	106.278,56	98.300,00	97.957,43	547,76	0,00	0,00	0,00	0,00	242.949,88
1010810600	CASINETTE D'IVREA	TO	132.563,36	99.879,80	339.176,87	932,17	2.383,02	0,00	0,00	0,00	182.273,38
1010810610	CASELETTE	TO	35.214,38	99.879,80	339.176,87	1.791,20	0,00	0,00	0,00	0,00	440.847,87
1010810620	CASELLE TORINESE	TO	400.876,23	525.236,80	839.734,29	9.022,16	36.113,31	0,00	0,00	0,00	1.410.106,57
1010810630	CASTAGNETO PO	TO	56.691,10	5.388,33	2.807,00	602,83	2.352,82	0,00	0,00	0,00	84.148,45
1010810640	CASTAGNOLE PIEMONTE	TO	38.772,35	74.579,99	83.478,09	3.654,98	52.642,01	0,00	-2.800,08	0,00	211.555,00
1010810650	CASTELAMONTE	TO	56.492,60	112.152,04	686.575,27	6.087,56	0,00	0,00	-1.033,52	0,00	803.781,36
1010810660	CASTELNUOVO NIGRA	TO	33.915,02	24.567,34	617,00	241,71	0,00	0,00	0,00	0,00	34.624,88
1010810670	CASTIGLIONE TORINESE	TO	-290.660,50	-277.255,63	667.251,16	3.491,59	4.929,28	0,00	0,00	0,00	398.916,39
1010810671	CAVAGNOLO	TO	130.295,50	112.105,90	131.712,04	1.097,68	2.826,85	0,00	0,00	0,00	247.742,47
1010810680	CAVOUR	TO	-242.203,36	-71.245,63	103.909,81	1.897,03	113.431,59	0,00	-34,51	0,00	147.958,29
1010810690	CERCENASCO	TO	107.072,68	94.594,38	69.795,50	1.174,58	15.340,92	0,00	-122,32	0,00	180.783,06
1010810700	CERES	TO	-240.591,29	-165.306,77	61.775,06	787,28	0,00	0,00	-200,53	0,00	-102.944,95
1010810710	CERESOLE REALE	TO	-228.243,20	2.464,99	1.888,00	127,66	0,00	3.320,04	0,00	0,00	6.100,69
1010810720	CESANA TORINESE	TO	-857.977,40	-1.111.934,33	1.094,00	1.701,09	0,00	16.848,62	0,00	0,00	-1.092.290,62
1010810730	CHIARAMBERTO	TO	-20.070,37	-171.511,80	18.365,45	130,94	0,00	0,00	-130,95	0,00	-153.146,37
1010810740	CHIANOCCHO	TO	149.324,83	160.121,62	109.383,00	711,51	0,00	0,00	0,00	0,00	270.216,13
1010810750	CHIVERANO	TO	254.053,70	223.861,14	109.168,97	528,96	0,00	0,00	0,00	0,00	333.559,08
1010810760	CHIERI	TO	-838.140,74	-892.326,05	3.088.220,16	176.997,88	48.294,32	0,00	-42.468,63	0,00	2.388.717,68
1010810770	CHIESANUOVA	TO	55.073,63	64.356,20	4.377,12	198,08	0,00	61,88	0,00	0,00	68.993,28
1010810780	CHIAMONTE	TO	-330.137,48	-301.763,30	1.508,00	1.281,67	0,00	23.938,97	0,00	0,00	-275.034,66
1010810790	CHIUSA DI SAN MICHELE	TO	265.982,83	194.386,50	34.761,04	983,60	0,00	162,58	-39,28	0,00	230.254,45
1010810800	CHIVASSO	TO	436.451,77	877.352,87	1.888.377,04	9.627,68	73.106,54	0,00	0,00	0,00	2.848.464,12
1010810810	CICONIO	TO	71.497,55	68.774,95	17.479,80	1.351,39	1.435,34	0,00	-57,99	0,00	88.983,50
1010810820	CINTANO	TO	33.963,73	31.673,68	569,00	124,73	0,00	5.828,02	0,00	0,00	38.195,43
1010810830	CINZANO	TO	44.710,42	34.974,48	18.100,48	873,02	0,00	0,00	-249,95	0,00	53.698,03
1010810840	CIRIÉ	TO	-756.055,87	-944.754,45	1.610.876,39	12.867,46	17.985,12	0,00	0,00	0,00	696.974,53
1010810850	CLAVIERE	TO	-77.295,36	-121.858,82	313,00	1.108,15	0,00	3.057,35	0,00	0,00	-117.380,32
1010810860	COASSOLO TORINESE	TO	31.779,66	40.689,14	63.324,07	519,76	0,00	0,00	-44,78	0,00	104.488,18
1010810870	COAZZE	TO	-120.281,13	-71.638,22	190.452,38	726,44	0,00	0,00	0,00	0,00	119.540,60
1010810880	COLLENO	TO	1.323.196,60	1.867.786,75	4.415.507,17	52.373,09	15.768,60	0,00	0,00	0,00	6.351.435,61
1010810890	COLLERETO CASTELNUOVO	TO	42.993,31	48.464,26	7.336,96	115,50	0,00	800,30	0,00	0,00	56.717,02
1010810900	COLLERETO GIACOSA	TO	132.545,95	63.851,63	28.334,00	2.124,12	2.244,37	0,00	-347,60	0,00	96.206,52
1010810910	CONDOVE	TO	165.800,21	126.169,53	264.939,46	1.999,52	0,00	0,00	0,00	0,00	393.108,50
1010810920	CORIO	TO	-45.380,43	-36.253,45	163.462,20	1.367,89	0,00	0,00	0,00	0,00	128.576,64
1010810930	COSSANO CANAVESE	TO	96.875,62	107.322,66	24.508,00	213,68	3.129,06	0,00	0,00	0,00	137.096,20
1010810940	CLUGLIO	TO	93.537,94	86.103,14	77.285,07	4.511,49	4.881,45	0,00	-1.615,06	0,00	171.166,10
1010810950	CUMIANA	TO	-153.002,37	-114.580,23	386.507,36	3.271,48	15.765,63	0,00	0,00	0,00	520.124,69
1010810960	CUORNÈ	TO	-101.515,97	-160.778,70	617.750,92	6.611,36	0,00	-2.592,89	0,00	0,00	460.990,69
1010810970	DRUENTO	TO	-22.832,89	-23.140,62	516.258,62	9.986,02	13.429,62	0,00	0,00	0,00	590.512,85
1010810980	EXILLES	TO	126.317,87	160.536,72	257.367,00	2.066,39	28.977,90	0,00	0,00	0,00	448.948,01
1010810990	FAVRIA	TO	203.581,36	134.011,27	105.880,20	632,67	16.098,09	0,00	0,00	0,00	256.622,23




1010811010	FENESTRELLI	TO	-245.451,50	-213.543,81	17.668,82	1.475,28	0,00	-513,61	0,00	0,00	0,00	-194.913,31
1010811020	FIANO	TO	40.479,85	-323,99	252.246,09	5.553,73	2.126,89	-3.874,17	0,00	0,00	0,00	255.728,56
1010811030	FORANO CANAVESE	TO	131.977,35	114.739,69	29.791,00	3.487,63	2.365,00	-396,28	0,00	0,00	0,00	149.987,03
1010811040	FOGLIZZO	TO	184.079,22	132.747,13	92.488,63	1.095,73	13.779,51	0,00	0,00	0,00	0,00	240.111,00
1010811050	FORNO CANAVESE	TO	409.567,53	310.478,42	212.841,28	1.711,33	0,00	-670,23	0,00	0,00	0,00	524.360,80
1010811060	FRASSINETTO	TO	-32.427,80	-39.225,40	5.514,00	702,39	0,00	1.487,29	0,00	1.487,29	0,00	-21.521,32
1010811070	FRONTI	TO	110.362,37	98.124,20	119.181,21	776,73	9.057,49	0,00	0,00	0,00	0,00	227.139,64
1010811080	FROSSASCO	TO	281.251,26	186.772,55	110.643,99	2.159,79	0,00	-863,71	0,00	0,00	0,00	298.712,62
1010811090	GARZIGLIANA	TO	50.382,47	62.539,14	11.968,80	466,78	4.749,68	0,00	0,00	0,00	0,00	79.724,41
1010811100	GASSINO TORINESE	TO	-322.978,09	-311.590,74	985.505,79	3.464,09	8.063,76	0,00	0,00	0,00	0,00	685.442,90
1010811110	GERMAGNANO	TO	134.477,77	111.704,83	80.592,39	714,09	0,00	0,00	0,00	0,00	0,00	193.011,31
1010811120	GIAGLIONE	TO	23.186,60	-11.450,07	353,00	698,48	0,00	21.045,96	0,00	21.045,96	0,00	10.647,37
1010811130	GIAVENO	TO	-1.236.711,62	-589.604,65	1.516.441,88	10.015,53	0,00	0,00	0,00	0,00	0,00	936.852,76
1010811140	GIVOLETTO	TO	216.895,32	222.923,75	510.901,35	1.094,81	0,00	0,00	0,00	0,00	0,00	734.919,91
1010811150	GRAVERE	TO	-74.643,53	-84.812,40	853,00	997,47	0,00	21.638,93	0,00	21.638,93	0,00	-61.323,00
1010811160	GROSCAVALLO	TO	-80.283,93	-57.272,43	1.629,00	20,61	0,00	4.449,97	0,00	4.449,97	0,00	-51.172,85
1010811170	GROSSO	TO	120.487,58	78.512,89	29.741,48	597,40	1.753,38	2.498,30	0,00	0,00	0,00	113.103,46
1010811180	GRUGLIASCO	TO	2.776.943,78	2.079.916,53	2.700.915,73	36.969,80	11.809,52	0,00	0,00	0,00	0,00	4.829.611,58
1010811190	INGRIA	TO	15.483,60	34.701,04	792,00	0,00	0,00	636,52	0,00	636,52	0,00	36.129,56
1010811200	INVERSO PINASCA	TO	172.710,56	142.048,18	374,14	2.284,88	0,00	13.705,82	0,00	13.705,82	0,00	158.413,02
1010811210	ISOLABELLA	TO	64.614,25	46.110,00	24.844,95	1.107,19	4.838,02	0,00	0,00	0,00	0,00	76.900,16
1010811220	ISSIGLIONE	TO	87.148,59	84.030,89	11.151,52	1.705,87	0,00	-33,49	0,00	0,00	0,00	96.854,78
1010811230	IVREA	TO	335.213,43	45.367,43	2.154.187,05	381.36,81	24.261,56	0,00	0,00	0,00	0,00	2.261.952,84
1010811240	LA CASSA	TO	240.369,25	200.640,06	47.602,08	1.821,73	0,00	-612,31	0,00	8.069,48	0,00	257.521,05
1010811250	LA LOGGIA	TO	145.271,11	141.135,70	596.582,96	5.093,14	17.811,59	0,00	0,00	0,00	0,00	760.623,39
1010811260	LANZO TORINESE	TO	-260.395,30	-262.988,59	353.453,02	3.104,13	0,00	0,00	0,00	0,00	0,00	93.998,56
1010811270	LAURIANO	TO	174.899,36	126.389,42	58.438,14	508,84	3.859,76	0,00	0,00	0,00	0,00	189.196,17
1010811280	LEINI	TO	677.638,69	594.332,12	477.566,98	9.451,29	46.406,96	-1.189,21	0,00	0,00	0,00	1.126.268,15
1010811290	LEMIE	TO	-13.598,81	-5.891,34	390,00	20,77	0,00	3.429,36	0,00	3.429,36	0,00	-2.051,21
1010811300	LESSOLO	TO	188.344,34	158.091,10	120.020,00	698,31	1.612,49	0,00	0,00	0,00	0,00	280.421,90
1010811310	LEVONE	TO	108.226,90	81.978,96	15.641,00	920,71	0,00	0,00	0,00	0,00	0,00	98.540,67
1010811320	LOCANA	TO	148.370,21	-6.182,74	702,00	677,91	0,00	43.596,72	0,00	284,824,00	0,00	323.617,89
1010811330	LOMBARDORE	TO	144.793,27	79.288,27	104.221,01	1.315,26	6.496,04	-713,67	0,00	0,00	0,00	190.606,91
1010811340	LOMBRIASCO	TO	75.733,88	58.852,04	47.876,49	1.697,32	19.417,39	-81,724	0,00	0,00	0,00	127.026,00
1010811350	LORANZE	TO	79.746,00	90.640,07	53.579,60	1.567,27	1.198,50	-811,63	0,00	0,00	0,00	146.173,81
1010811370	LUSERNA SAN GIOVANNI	TO	790.986,02	752.685,98	263.813,37	2.588,86	0,00	-27,12	0,00	0,00	0,00	1.019.031,08
1010811380	LUSERNETTA	TO	114.936,14	108.905,76	20.931,21	456,32	0,00	0,00	0,00	0,00	0,00	130.293,29
1010811390	LUSIGLIE	TO	79.211,40	79.345,24	21.919,56	2.281,14	3.275,52	106,821,46	0,00	0,00	0,00	106.821,46
1010811400	MACELLO	TO	21.510,38	37.811,56	39.056,85	2.573,48	43.228,58	-10,94	0,00	0,00	0,00	122.659,53
1010811410	MAGLIONE	TO	91.125,76	73.035,68	15.884,77	531,02	0,00	0,00	0,00	0,00	0,00	89.451,47
1010811415	MAPPANO	TO	278.088,59	386.495,16	409.019,98	5.178,91	15.370,73	-39,04	0,00	0,00	0,00	816.025,74
1010811420	MARENTINO	TO	136.540,92	109.600,47	110.187,37	684,55	0,00	0,00	0,00	0,00	0,00	220.472,40
1010811430	MASSELLO	TO	10.407,55	33.498,72	1.287,50	0,00	0,00	0,00	0,00	0,00	0,00	34.786,22
1010811440	MATHI	TO	294.022,70	160.011,73	254.637,26	2.200,80	3.031,00	0,00	0,00	0,00	0,00	419.880,79
1010811450	MATTIE	TO	53.150,29	53.645,47	32.722,12	624,79	0,00	0,00	0,00	0,00	0,00	86.992,38
1010811460	MAZZE'	TO	-90.882,30	46.133,80	338.455,36	2.622,63	14.539,25	0,00	0,00	0,00	0,00	401.751,04
1010811470	MEANA DI SUSA	TO	35.370,49	26.892,98	1.453,40	1.068,67	0,00	0,00	0,00	0,00	0,00	49.208,91
1010811480	MERCENASCO	TO	81.001,72	89.725,24	56.714,95	611,80	5.040,02	0,00	0,00	0,00	0,00	152.092,01
1010811500	MEZZENILE	TO	-96.995,11	-59.629,99	1.371,00	3.732,81	0,00	-570,48	0,00	20.935,16	0,00	-34.161,50
1010811510	MOMBELLO DI TORINO	TO	76.667,55	66.663,68	35.799,49	1.592,56	0,00	0,00	0,00	0,00	0,00	104.055,73
1010811520	MOMPANTERO	TO	-126.937,83	-59.723,60	28.475,45	688,49	0,00	0,00	0,00	0,00	0,00	148.209,72
1010811530	MONASTERO DI LANZO	TO	-74.934,76	-59.723,60	20.175,00	2.427,34	0,00	-1.580,17	0,00	0,00	0,00	-38.701,42
1010811540	MONCALIERI	TO	408.947,56	-203.612,60	5.464.775,74	118.083,01	55.787,02	0,00	0,00	288.845,00	0,00	5.723.878,17
1010811550	MONCENISIO	TO	157,35	20.375,88	676,00	80,19	0,00	117,36	0,00	0,00	0,00	21.249,43



1010811560	TO	MONTALDO TORINESE	42.148.24	62.183.78	75.797.52	2.218.40	0.00	-101.13	0.00	106.449.29
1010811570	TO	MONTALENGHE	69.857.81	79.874.99	64.974.86	2.820.65	4.489.78	-98.52	0.00	156.944.71
1010811580	TO	MONTALTO DORA	161.002.35	99.880.17	151.381.61	1.804.59	2.995.74	0.00	0.00	265.632.84
1010811590	TO	MONTAMARO	366.759.33	201.815.25	165.635.12	2.564.65	22.545.83	0.00	0.00	593.685.06
1010811600	TO	MONTAUDO	52.548.88	68.540.97	48.512.09	1.395.45	13.150.81	-269.92	0.00	135.366.19
1010811610	TO	MORONDO TORINESE	47.448.50	64.792.39	84.014.74	1.176.53	0.00	-653.46	0.00	112.763.96
1010811620	TO	NICHELINO	3.173.309.82	3.701.433.12	4.027.895.24	68.346.50	5.063.24	0.00	0.00	6.948.152.48
1010811630	TO	NOASCA	3.015.70	8.721.03	-8.351.80	36.16	1.990.94	0.00	0.00	13.763.83
1010811640	TO	NOLE	500.990.04	84.072.47	-99.022.47	9.832.91	9.413.28	-6.522.48	0.00	597.786.50
1010811641	TO	NOMAGLIO	18.912.00	60.030.75	69.737.02	4.844.53	0.00	0.00	0.00	79.441.84
1010811650	TO	NONE	291.781.21	7.906.59	-55.013.10	4.844.53	34.266.94	-959.27	0.00	337.839.98
1010811660	TO	NOVALESIA	47.00	83.049.03	71.136.36	526.05	0.00	0.00	0.00	95.108.40
1010811670	TO	OGLIANICO	93.842.26	106.584.11	153.347.19	1.249.91	4.594.26	-558.10	0.00	205.712.45
1010811680	TO	ORBASSANO	1.219.320.29	769.609.24	501.914.50	37.939.99	25.854.64	0.00	0.00	2.052.724.16
1010811690	TO	ORIO CANAVESE	60.496.38	58.210.54	59.541.65	880.74	1.760.69	-63.18	0.00	121.285.18
1010811700	TO	OSASCO	55.769.48	128.359.06	186.632.38	674.73	11.337.25	0.00	0.00	196.140.52
1010811710	TO	OSASIO	43.457.00	83.444.14	114.587.32	1.114.19	11.586.38	-166.10	0.00	139.435.60
1010811711	TO	OUIX	581.34	77.305.91	115.913.54	1.245.59	0.00	107.091.91	0.00	139.435.60
1010811720	TO	OZEGNA	68.081.74	87.051.93	122.369.55	435.15	9.673.63	0.00	0.00	165.242.45
1010811730	TO	PALAZZO CANAVESE	58.581.11	61.009.68	86.929.91	1.214.31	2.481.64	-465.59	0.00	122.821.14
1010811740	TO	PANCALIERI	7.340.00	96.016.59	77.283.95	2.656.46	37.353.74	-1.917.57	22.679.74	164.128.78
1010811750	TO	PARELLA	25.640.20	52.521.00	62.050.87	1.198.16	514.71	0.00	0.00	79.874.07
1010811760	TO	PAVAROLO	121.771.06	77.305.91	115.913.54	1.245.59	0.00	-176.49	0.00	200.146.07
1010811770	TO	PAVONE CANAVESE	284.589.20	67.398.38	116.392.17	2.091.13	9.910.78	-51.79	0.00	363.937.70
1010811790	TO	PECCO TORINESE	565.338.97	-569.379.07	-215.335.85	24.850.89	0.00	-19.708.15	0.00	1.102.64
1010811800	TO	PEROSA ARGENTINA	166.254.65	303.150.09	77.074.12	1.128.15	0.00	0.00	0.00	470.532.89
1010811810	TO	PEROSA CANAVESE	24.486.56	53.686.20	66.004.07	790.44	6.562.42	-211.35	0.00	85.314.27
1010811820	TO	PERRETO	9.048.59	110.100.55	81.722.54	546.85	3.537.33	-145.61	0.00	123.087.71
1010811830	TO	PERTUSO	45.182.56	97.809.09	118.966.60	2.267.64	0.00	-57.97	0.00	145.201.31
1010811840	TO	PIESSINETTO	13.583.38	-32.265.19	-38.278.52	993.82	0.00	-187.53	0.00	-15.139.96
1010811850	TO	PIANEZZA	1.509.056.63	14.998.48	-276.254.29	39.117.23	16.822.33	-14.258.46	0.00	1.565.736.21
1010811860	TO	PINASCA	164.495.43	285.057.27	371.104.05	1.556.67	0.00	0.00	0.00	451.109.37
1010811870	TO	PINEROLO	2.900.745.97	-635.025.15	-1.319.202.85	61.821.22	58.864.85	0.00	0.00	2.386.406.90
1010811880	TO	PINO TORINESE	1.721.96.787	-1.545.400.86	-1.161.103.47	47.638.80	0.00	-36.719.24	0.00	187.486.56
1010811890	TO	PIOBESI TORINESE	244.776.02	-7.890.68	118.723.03	10.619.63	26.172.89	-8.026.03	0.00	265.651.83
1010811900	TO	PIOSSASCO	1.800.319.59	281.733.52	-10.934.91	10.119.94	35.206.41	0.00	0.00	2.127.379.46
1010811910	TO	PISCINA	77.669.20	108.929.92	31.218.19	1.407.24	11.549.67	-37.77	0.00	199.518.26
1010811920	TO	PIVERONE	104.227.05	53.824.76	16.403.07	1.016.19	5.007.31	-453.18	0.00	163.622.12
1010811930	TO	POIRINO	605.571.35	-432.465.17	-598.013.55	5.720.71	107.460.63	0.00	0.00	286.287.72
1010811931	TO	POMARETTO	40.909.70	132.976.76	152.662.36	571.90	0.00	0.00	0.00	174.458.36
1010811940	TO	PONT-CANAVESE	127.932.52	138.724.25	218.628.05	676.80	0.00	0.00	0.00	267.333.57
1010811950	TO	PORTE	46.861.27	144.321.89	194.235.66	2.786.81	0.00	0.00	0.00	193.969.97
1010811960	TO	PRAGELATO	12.885.49	-677.873.83	-466.365.78	1.185.25	0.00	-13.70	0.00	-655.201.69
1010811970	TO	PRALI	4.276.32	-188.636.24	-176.385.62	1.059.33	0.00	-131.70	0.00	-179.318.43
1010811980	TO	PRALORMO	125.740.91	5.007.16	-32.959.12	673.63	72.442.05	0.00	0.00	203.863.75
1010811981	TO	PRAMOLLO	3.965.00	56.505.48	49.668.37	495.54	952.75	-16.25	0.00	61.902.52
1010811982	TO	PRAROSTINO	33.094.28	180.346.69	138.926.32	378.04	0.00	0.00	0.00	213.819.01
1010811990	TO	PRASCORSANO	17.701.42	89.941.40	111.883.85	2.018.94	0.00	0.00	0.00	109.661.76
1010812000	TO	PRATIGLIONE	30.361.00	94.426.91	100.380.20	558.13	0.00	0.00	0.00	125.346.04
1010812010	TO	QUAGLIUZZO	11.511.42	56.143.03	62.936.51	821.34	0.00	0.00	0.00	68.475.79
1010812011	TO	QUASSOLO	22.779.50	81.888.77	105.932.91	404.31	0.00	0.00	0.00	105.072.58
1010812020	TO	QUINCINETTO	15.813.20	46.865.67	66.155.41	498.18	0.00	0.00	0.00	73.133.37
1010812030	TO	REANO	121.561.22	66.540.94	57.013.20	928.48	0.00	0.00	0.00	189.030.65
1010812040	TO	RIBORDONE	988.35	-24.009.55	-56.760.32	37.09	768.36	0.00	0.00	-22.215.75



1010812050	RIVALBA	TO	75.763,90	57.869,67	106.360,47	504,20	0,00	0,00	0,00	0,00	164.734,34
1010812060	RIVALTA DI TORINO	TO	775.699,01	847.990,72	1.663.605,44	28.011,39	21.053,34	0,00	0,00	0,00	2.560.660,88
1010812070	RIVA PRESSO CHIERI	TO	-41.888,52	21.131,83	225.413,75	3.675,00	66.696,31	0,00	-1.238,35	0,00	315.678,54
1010812080	RIVARA	TO	412.419,75	215.011,60	175.403,87	3.062,09	0,00	0,00	-1.163,35	0,00	392.314,21
1010812090	RIVAROLO CANAVESE	TO	-88.038,15	-344.010,65	1.023.109,14	17.718,58	40.511,03	0,00	-12.772,89	0,00	724.555,22
1010812100	RIVAROSSA	TO	36.692,99	72.174,40	142.967,77	830,38	5.273,93	0,00	0,00	0,00	221.246,37
1010812110	RIVOLI	TO	197.552,63	-458.016,44	5.662.115,02	140.567,00	22.704,87	0,00	-52.304,81	0,00	5.385.065,64
1010812120	ROBASSOMERO	TO	208.033,05	56.671,92	100.737,86	3.605,35	3.473,52	0,00	-1.737,58	0,00	162.751,06
1010812130	ROCCA CANAVESE	TO	62.046,25	54.756,25	104.477,81	670,36	0,00	0,00	-474,49	0,00	159.904,42
1010812131	ROLETO	TO	332.837,16	190.204,34	85.052,28	1.248,35	0,00	0,00	-474,49	0,00	276.030,68
1010812140	ROMANO CANAVESE	TO	205.522,17	151.505,23	136.524,42	2.016,98	10.584,21	0,00	-686,85	0,00	299.943,99
1010812150	RONCO CANAVESE	TO	-42.665,35	-17.297,88	7.407,71	798,93	0,00	0,00	-155,49	0,00	-9.286,73
1010812160	RONDISSONE	TO	120.301,46	127.120,18	73.717,20	2.542,84	7.953,23	0,00	-1.317,57	0,00	210.015,88
1010812170	ROSA	TO	41.552,53	59.698,30	372,00	346,55	0,00	2.646,30	0,00	0,00	63.063,15
1010812190	ROSTA	TO	120.630,78	-15.458,17	453.314,03	7.313,06	3.106,89	0,00	-4.030,63	0,00	444.245,19
1010812191	ROURE	TO	-22.762,31	-7.985,63	18.014,32	2.549,23	0,00	0,00	-72,94	0,00	12.505,17
1010812200	RUBIANA	TO	-263.080,17	-192.795,74	108.108,02	3.082,46	0,00	0,00	-2.499,05	0,00	-84.104,30
1010812210	RUEGLIO	TO	106.271,86	108.167,24	36.607,18	1.765,44	0,00	0,00	0,00	0,00	146.539,86
1010812230	SALASSA	TO	81.315,13	28.952,47	87.228,38	1.869,02	1.982,60	0,00	-1.210,05	0,00	118.822,42
1010812231	SALBERTRAND	TO	-60.975,04	-49.723,61	668,00	0,00	0,00	16.282,68	0,00	0,00	-32.772,93
1010812240	SALERANO CANAVESE	TO	91.919,06	70.567,35	31.444,00	515,91	3.628,90	0,00	0,00	0,00	106.156,15
1010812250	SALZA DI PINEROLO	TO	20.453,03	41.647,11	576,00	0,00	0,00	239,10	0,00	0,00	42.462,21
1010812260	SAMONE	TO	106.380,85	100.127,97	61.402,32	1.303,44	812,90	0,00	-746,66	0,00	162.899,98
1010812270	SAN BENIGNO CANAVESE	TO	-42.761,16	53.400,06	307.815,63	2.544,94	31.403,46	0,00	0,00	0,00	395.164,09
1010812280	SAN CARLO CANAVESE	TO	99.112,11	45.581,87	303.410,32	1.814,37	9.158,32	0,00	0,00	0,00	359.965,08
1010812290	SAN COLOMBAO BELMONTE	TO	90.141,50	74.358,18	16.719,50	627,57	0,00	0,00	0,00	0,00	91.705,25
1010812300	SAN DIDERO	TO	128.428,92	93.877,48	19.304,72	1.034,19	0,00	0,00	-43,96	0,00	114.172,43
1010812310	SAN FRANCESCO AL CAMPO	TO	278.963,21	152.918,52	404.917,80	3.060,64	13.114,09	0,00	0,00	0,00	574.011,06
1010812311	SANGANO	TO	396.271,45	167.449,41	396.271,45	3.403,80	0,00	0,00	-2.052,01	0,00	565.072,65
1010812320	SAN GERMANO CHIVONE	TO	321.136,18	276.259,37	45.197,15	3.523,33	0,00	0,00	-450,70	0,00	324.529,14
1010812330	SAN GILLIO	TO	329.936,88	144.758,49	263.347,82	1.738,54	2.836,92	0,00	-683,64	0,00	411.998,13
1010812350	SAN GIORGIO CANAVESE	TO	53.032,52	-40.499,33	187.020,68	3.667,02	19.563,05	0,00	-1.905,89	0,00	167.845,53
1010812360	SAN GIORIO DI SUSA	TO	194.208,86	159.871,15	47.962,63	488,38	0,00	0,00	-51,54	0,00	208.270,61
1010812370	SAN GIUSTO CANAVESE	TO	158.772,44	80.910,37	236.635,94	1.833,80	6.744,41	0,00	0,00	0,00	326.124,52
1010812380	SAN MARTINO CANAVESE	TO	102.173,93	79.113,51	41.608,72	1.362,83	1.909,02	0,00	-473,79	0,00	123.520,28
1010812390	SAN MAURIZIO CANAVESE	TO	5.768,92	346.677,18	799.006,25	4.712,91	23.753,06	0,00	0,00	0,00	974.149,40
1010812400	SAN MAURO TORINESE	TO	744.559,18	307.415,34	1.523.354,88	11.333,24	2.834,55	0,00	0,00	0,00	1.844.938,01
1010812410	SAN PIETRO VAL LEMINA	TO	74.969,31	36.184,14	83.741,94	0,00	0,00	0,00	0,00	0,00	120.445,71
1010812420	SAN RAFFAELE CIMENA	TO	46.588,31	65.799,85	7.531,15	827,09	3.765,74	0,00	0,00	0,00	77.923,83
1010812430	SAN SEBASTIANO DA PO	TO	105.278,96	30.450,48	232.999,74	2.396,63	17.374,53	0,00	0,00	0,00	283.221,37
1010812440	SAN SECONDO DI PINEROLO	TO	126.095,31	136.705,43	65.197,36	959,80	1.502,37	0,00	0,00	0,00	204.364,96
1010812450	SANT'AMBROGIO DI TORINO	TO	412.147,22	282.763,09	90.831,41	2.822,11	0,00	12.435,63	-1.523,27	0,00	387.328,96
1010812460	SANT'ANTONIO DI SUSA	TO	578.706,63	498.334,96	189.366,21	1.002,09	0,00	0,00	0,00	0,00	688.703,26
1010812470	SANTENA	TO	310.787,24	273.840,57	245.598,06	1.632,64	0,00	0,00	0,00	0,00	521.071,27
1010812480	SAUZE DI CESANA	TO	648.535,62	491.733,41	496.625,06	7.036,50	32.554,79	0,00	-45,77	0,00	1.027.903,99
1010812490	SAUZE D'OULX	TO	-1.379.056,88	-2.007.581,28	23.559,84	0,00	0,00	7.834,10	-10,77	0,00	-1.953.150,26
1010812500	SCALENGHE	TO	15.967,02	58.002,36	67.623,22	1.891,70	52.472,24	0,00	0,00	0,00	179.989,52
1010812510	SCARMAIGNO	TO	552.078,94	269.062,12	4.555,00	851,79	2.716,45	20.954,38	-151,67	0,00	297.988,07
1010812520	SCIOZZE	TO	69.967,28	53.990,39	119.264,05	964,88	0,00	0,00	0,00	0,00	174.219,32
1010812530	SESTIERE	TO	-940.097,39	-1.882.875,26	641,00	1.028,05	0,00	22.203,37	0,00	0,00	-1.859.002,83
1010812540	SETTIMO ROTARO	TO	58.829,86	67.056,86	26.540,00	0,00	2.585,67	0,00	0,00	0,00	98.492,71
1010812550	SETTIMO TORNESE	TO	4.582.638,12	3.368.875,18	2.840.212,32	41.952,20	25.813,29	0,00	0,00	0,00	6.276.853,20
1010812560	SETTIMO VITTONI	TO	227.864,11	230.183,43	33.225,49	2.000,09	0,00	0,00	0,00	0,00	265.409,01




1010812570	SPARONE	TO	38.286,51	38.611,82	29.861,30	3.184,94	0,00	0,00	-34,95	0,00	0,00	71.623,12
1010812580	STRAMBINELLO	TO	62.668,89	60.159,92	15.186,00	1.140,01	0,00	0,00	0,00	0,00	0,00	76.485,93
1010812590	STRAMBINO	TO	-197.117,15	-8.245,44	485.758,67	2.916,59	36.594,49	0,00	0,00	0,00	0,00	517.024,31
1010812600	SUSA	TO	62.698,41	77.861,42	266.952,06	2.182,86	0,00	0,00	0,00	0,00	0,00	346.996,34
1010812610	TAVAGNASCO	TO	180.265,93	180.265,93	13.374,28	1.128,39	0,00	0,00	-9,94	0,00	0,00	164.028,98
1010812620	TORINO	TO	57.152.870,81	38.486.046,63	113.495.311,67	5.403.114,00	21.056,09	0,00	0,00	0,00	0,00	157.405.528,39
1010812630	TORAZZA PIEMONTE	TO	285.341,02	150.156,51	103.432,05	823,31	6.204,42	0,00	0,00	0,00	0,00	260.616,28
1010812631	TORRE CANAVESE	TO	66.942,85	41.861,21	23.400,59	2.186,20	615,69	0,00	-370,12	0,00	0,00	67.693,58
1010812640	TORRE PELLICE	TO	237.529,80	241.738,77	230.160,28	1.018,66	0,00	0,00	0,00	0,00	0,00	472.917,71
1010812650	TRANA	TO	71.988,74	124.572,39	336.821,82	1.775,23	0,00	0,00	-175,55	0,00	0,00	462.998,89
1010812680	TRAVERSELLA	TO	89.676,76	69.128,92	6.509,75	119,47	0,00	748,95	0,00	0,00	0,00	76.507,09
1010812681	TRAVES	TO	36.852,00	44.023,60	32.819,00	2.318,32	0,00	0,00	-42,45	0,00	0,00	79.118,47
1010812690	TROFARELLO	TO	346.425,54	94.449,47	642.515,45	26.900,13	20.002,53	0,00	-19.656,11	0,00	0,00	764.211,47
1010812700	USSEAUX	TO	-33.113,15	-14.345,20	6.793,53	341,14	0,00	0,00	-50,16	0,00	0,00	-7.260,68
1010812720	USSEGLIO	TO	-49.841,49	-25.381,47	13,00	0,00	0,00	2.918,83	0,00	0,00	0,00	-22.449,64
1010812730	VAIE	TO	207.059,36	171.486,08	30.950,94	542,38	0,00	0,00	-33,00	0,00	0,00	202.946,39
1010812735	VALCHIUSA	TO	113.427,95	70.675,88	57.980,37	1.573,49	0,00	0,00	-55,65	0,00	0,00	130.174,09
1010812740	VAL DELLA TORRE	TO	37.038,63	66.319,18	221.278,82	1.731,46	0,00	0,00	0,00	0,00	0,00	289.329,46
1010812741	VALLO TORINESE	TO	110.253,71	100.607,21	44.505,84	747,75	0,00	0,00	-57,92	0,00	0,00	145.802,88
1010812742	VALGIOIE	TO	-12.818,94	-1.486,84	55.912,27	1.049,49	0,00	0,00	0,00	0,00	0,00	55.474,92
1010812745	VAL DI CHY	TO	151.361,38	116.612,02	51.955,76	4.880,16	0,00	0,00	-869,11	0,00	0,00	172.578,83
1010812750	VALPERGA	TO	212.050,00	88.865,87	184.566,26	975,71	0,00	0,00	0,00	0,00	0,00	274.407,84
1010812760	VAL PRATO SOANA	TO	38.499,02	5.111,56	3.206,42	170,39	0,00	0,00	-23,75	0,00	0,00	10.376,19
1010812761	VARISELLA	TO	116.331,93	105.323,70	35.791,45	1.855,81	0,00	0,00	0,00	0,00	0,00	142.970,96
1010812770	VAUDA CANAVESE	TO	35.110,74	54.095,55	118.486,49	962,84	1.220,78	0,00	-210,13	0,00	0,00	174.555,54
1010812790	VENARIA	TO	2.708.462,20	2.373.615,32	2.719.643,02	44.391,00	13.578,33	0,00	0,00	0,00	0,00	5.151.227,77
1010812791	VENAUS	TO	328.799,63	223.070,29	4.503,56	465,98	0,00	17.322,45	0,00	0,00	0,00	245.362,28
1010812800	VEROLENGO	TO	-1.773,78	100.432,73	282.487,71	2.218,37	64.695,02	0,00	0,00	0,00	0,00	519.833,83
1010812810	VERULLA SAVOIA	TO	78.964,82	100.218,74	72.661,29	2.435,41	16.922,45	0,00	0,00	0,00	0,00	182.237,89
1010812820	VESTIGNE	TO	50.653,45	74.712,11	38.448,32	1.503,39	14.045,66	0,00	-457,69	0,00	0,00	128.251,79
1010812830	VIAFRE'	TO	57.800,26	61.252,02	13.058,00	460,07	0,00	0,00	0,00	0,00	0,00	74.770,09
1010812850	VIDRACCO	TO	78.837,16	93.298,27	6.524,07	396,50	0,00	0,00	-189,67	0,00	0,00	100.380,10
1010812860	VIGONE	TO	-123.505,47	-10.469,44	329,00	2.618,32	104.462,27	0,00	0,00	0,00	0,00	184.704,53
1010812870	VILLARANCA PIEMONTE	TO	494.853,05	365.553,87	621,90	1.530,65	167.079,78	0,00	0,00	0,00	0,00	612.930,34
1010812880	VILLANOVA CANAVESE	TO	94.072,36	85.946,69	29.305,83	2.816,17	1.954,04	0,00	-37,89	0,00	0,00	119.984,84
1010812890	VILLARBASSE	TO	32.713,17	-88.565,85	332.654,21	3.483,83	0,00	0,00	-983,61	0,00	0,00	246.588,59
1010812891	VILLAR DORA	TO	148.533,41	120.921,83	154.573,57	4.516,05	0,00	0,00	-3.499,31	0,00	0,00	276.512,14
1010812900	VILLAREGGIA	TO	64.911,66	72.477,29	53.226,81	3.976,64	4.112,29	0,00	-658,83	0,00	0,00	133.134,20
1010812910	VILLAR FOCCHIARDO	TO	98.287,97	73.682,75	137.842,65	1.983,96	0,00	0,00	-822,01	0,00	0,00	212.687,35
1010812920	VILLAR PELLICE	TO	196.509,73	190.625,97	40.758,83	1.096,96	0,00	0,00	0,00	0,00	0,00	232.481,76
1010812930	VILLAR PEROSA	TO	395.552,46	272.944,65	202.613,34	1.717,47	0,00	0,00	0,00	0,00	0,00	477.275,46
1010812940	VILLASTELLONE	TO	103.252,77	-11.045,07	297.500,95	2.643,97	46.036,21	0,00	0,00	0,00	0,00	335.136,06
1010812950	VINDOVO	TO	-495.435,42	-242.631,09	1.169.045,24	35.991,94	17.218,33	0,00	-29.161,63	0,00	0,00	950.462,79
1010812960	VIRLE PIEMONTE	TO	53.023,69	58.934,42	38.456,12	3.752,02	39.440,68	0,00	-899,18	0,00	0,00	139.684,07
1010812970	VISCHE	TO	94.222,52	59.989,77	74.258,10	1.014,49	20.163,18	0,00	-260,74	0,00	0,00	155.164,81
1010812980	VISTRORIO	TO	102.706,12	95.536,06	25.493,32	750,35	0,00	0,00	0,00	0,00	0,00	121.779,73
1010812990	VIV'	TO	-135.510,65	-120.215,82	30.937,97	1.707,51	0,00	0,00	-123,76	0,00	0,00	87.694,09
1010813000	VOIPIANO	TO	486.366,96	261.844,25	796.273,39	45.241,75	40.109,35	0,00	-37.042,38	0,00	0,00	1.106.426,35
1010813010	VOIVERA	TO	214.399,08	275.663,53	380.806,62	3.459,47	23.257,74	0,00	0,00	0,00	0,00	683.187,37
1010800020	ALAGNA VALSUISA	VC	-425.400,67	-694.701,53	19.233,23	3.049,49	0,00	0,00	-2.447,48	0,00	0,00	-674.111,14
1010880030	ALBANO VERCELLESE	VC	28.411,76	46.310,88	4.338,03	656,80	27.888,29	0,00	-82,75	0,00	0,00	79.594,66
1010880040	ALICE CASTELLO	VC	12.430,79	69.437,30	100.933,47	2.227,86	28.486,62	0,00	-180,89	0,00	0,00	201.304,36
1010880045	ALTO SERMENZA	VC	-20.742,89	-32.103,27	2.437,29	0,00	0,00	2.935,59	0,00	0,00	0,00	-26.730,39
1010860060	ARBORIO	VC	-14.610,78	-12.982,65	20.905,81	834,02	92.974,80	0,00	0,00	0,00	0,00	101.731,98



1010880070	ASIGLIANO VERCELLESE	VC	-133.178,86	21.007,56	1.016,61	156.501,41	14.111,43	-329,18	0,00	131.802,51
1010880080	BALMUCCIA	VC	20.721,16	3.970,57	0,00	0,00	0,00	0,00	0,00	48.074,82
1010880090	BALDOCCO	VC	145.474,33	316,00	151,25	46.052,96	4.391,71	0,00	0,00	81.680,68
1010880100	BIANZE	VC	-210.041,67	98.293,42	1.138,64	151.959,83	0,00	0,00	0,00	135.407,96
1010880140	BOCCIOLETO	VC	47.019,45	38.29,85	14,88	0,00	497,98	-14,88	0,00	52.182,55
1010880150	BORGIO D'ALE	VC	-102.709,80	68.788,44	4.129,48	109.504,01	0,00	-2.435,30	0,00	315.841,91
1010880160	BORGOSIESA	VC	-489.716,95	1.096.097,57	6.788,06	0,00	0,00	0,00	0,00	508.684,05
1010880170	BORGIO VERCELLI	VC	-80.172,78	27.772,63	3.511,23	89.514,25	1.328,44	-984,57	0,00	81.729,41
1010880210	BURONZO	VC	-22.920,83	65.043,94	2.970,35	0,00	0,00	-350,99	0,00	61.064,59
1010880250	CAMPERTOGNO	VC	-118.613,17	-134.010,13	9,05	0,00	0,00	-768,97	0,00	-124.676,38
1010880290	CARCOFORO	VC	-4.660,68	41,00	0,00	0,00	1.950,12	0,00	0,00	19.936,15
1010880300	CARESANO	VC	-55.557,55	51.607,05	1.669,05	73.596,08	0,00	0,00	0,00	118.886,69
1010880310	CARESANABLOT	VC	70.841,06	92.707,00	1.082,55	30.400,90	0,00	-329,94	0,00	134.506,34
1010880320	CARISIO	VC	-102.843,30	15.384,61	1.388,68	132.484,36	0,00	-766,07	0,00	93.633,03
1010880330	CASANOVA ELVO	VC	-50.671,34	4.894,40	933,17	70.432,02	51,61	0,00	8.655,81	89.372,65
1010880385	CELLIO CON BREIA	VC	54.924,16	46.275,88	3.210,98	0,00	0,00	-709,72	0,00	69.882,18
1010880410	CERVATTO	VC	-31.323,31	3.421,00	10,32	0,00	0,00	-10,32	0,00	-6.770,51
1010880420	CIGLIANO	VC	-162.539,19	89.386,12	6.129,85	36.071,17	0,00	-2.869,66	0,00	215.532,02
1010880430	CIVIASCO	VC	41.019,33	37.370,56	390,48	0,00	0,00	-26,24	0,00	49.435,51
1010880450	COLLIORIANO	VC	-18.535,66	19.274,89	493,80	43.349,52	1.760,60	0,00	0,00	65.009,81
1010880470	COSTANZANA	VC	-194.609,90	22.264,49	2.169,32	157.352,96	732,44	0,00	19.661,00	121.297,31
1010880480	CRAVAGLIANA	VC	48.808,35	6.683,00	276,22	0,00	40,52	-12,95	0,00	48.268,05
1010880490	CRESCENTINO	VC	-155.195,11	-13.597,64	13.746,28	122.249,36	0,00	-10.789,72	0,00	380.203,98
1010880520	CROVA	VC	-11.970,28	13.533,79	5.401,00	39.013,21	144,07	0,00	0,00	31.657,00
1010880540	DESANA	VC	-81.066,52	49.067,93	528,03	58.631,26	0,00	0,00	2.597,00	69.851,15
1010880570	FOBELE	VC	-78.180,15	47.659,00	125,46	0,00	2.350,28	-65,81	0,00	-64.052,74
1010880580	FONTANETTO PO	VC	-103.867,62	40.241,29	1.598,82	87.749,38	0,00	0,00	0,00	113.191,72
1010880590	FORMIGLIANA	VC	-47.129,61	17.557,06	10.35,72	68.644,27	0,00	-103,24	0,00	74.365,25
1010880610	GATTINARA	VC	53.273,14	93.906,33	5,25	19.572,45	0,00	0,00	0,00	456.129,87
1010880620	GHISLARENGO	VC	72.117,70	49.313,53	2.620,66	26.208,94	0,00	-284,59	0,00	95.637,82
1010880650	GREGGIO	VC	37.571,91	26.720,82	879,33	9.457,94	4.935,00	-13,39	0,00	44.891,69
1010880660	GUARDOBOSONE	VC	79.305,24	63.074,70	7.121,00	0,00	1.920,93	-225,15	0,00	72.577,41
1010880670	LAMPORO	VC	18.465,72	33.953,67	2.207,52	32.429,99	481,94	0,00	0,00	79.048,54
1010880680	LENTA	VC	57.234,95	27.754,04	2.832,59	30.039,51	19.932,68	0,00	0,00	80.678,82
1010880700	LIGNANA	VC	-23.236,15	84,00	493,33	57.583,36	14.087,80	-10,31	0,00	54.057,22
1010880710	LIVORNO FERRARIS	VC	-259.280,52	180.325,10	10.060,36	114.189,51	0,00	-7.207,72	0,00	191.682,84
1010880720	LOZZOLO	VC	132.742,12	109.392,13	1.036,30	7.052,44	0,00	-374,15	0,00	146.136,30
1010880770	MOLLIA	VC	-55.517,65	-50.189,31	2.409,93	0,00	456,06	0,00	0,00	-47.316,32
1010880780	MONCRIVELLO	VC	56.973,98	84.322,13	2.125,30	13.415,33	0,00	-975,15	0,00	172.751,85
1010880810	MOTTIDA DE' CONTI	VC	99.783,34	95.035,32	1.093,61	30.908,96	0,00	0,00	0,00	161.303,28
1010880870	OLCENENGO	VC	-59.435,69	-23.472,80	1.690,00	35.757,45	0,00	0,00	0,00	41.791,36
1010880880	OLDENICO	VC	38.383,63	41.618,17	587,83	9.490,79	0,00	0,00	0,00	61.126,78
1010880890	PALAZZOLO VERCELLESE	VC	30.385,49	50.757,79	2.655,15	29.681,58	3.436,06	0,00	0,00	107.078,76
1010880900	PERTENGO	VC	-31.500,16	-13.758,84	559,49	31.567,97	0,00	0,00	0,00	33.600,75
1010880920	PEZZANA	VC	-22.530,86	25.954,61	756,64	58.816,92	0,00	0,00	0,00	156.177,00
1010880950	PILA	VC	-73.343,02	69.159,75	5.756,16	0,00	267,22	0,00	0,00	-63.136,37
1010880960	PIODE	VC	-87.670,43	-94.298,60	0,00	0,00	940,63	0,00	0,00	-87.156,96
1010881010	POSTUA	VC	74.122,66	68.772,83	2.445,57	0,00	3.584,48	-21,40	0,00	88.972,19
1010881030	PRAROLO	VC	1.436,45	-1.007,62	2.992,30	40.685,94	0,00	-22,62	0,00	61.576,62
1010881060	QUARONA	VC	349.484,88	190.528,26	3.145,69	0,00	0,00	0,00	0,00	504.526,63
1010881070	QUINTO VERCELLESE	VC	-64.740,59	-34.463,41	1.748,36	68.812,13	9.970,31	0,00	0,00	47.332,39
1010881090	RASSA	VC	9.101,19	20.736,38	0,00	0,00	96,78	0,00	0,00	22.862,38
1010881120	RIMELLA	VC	23.730,12	25.598,08	23,30	0,00	0,00	-23,31	0,00	29.463,42
1010881140	RIVE	VC	-23.206,01	21.559,12	1.022,09	52.064,55	5.899,87	-128,39	6.860,00	90.071,44



I010881150	ROMASIO	VC	69.228,01	90.816,32	98.921,15	2.181,19	23.716,92	0,00	-1.203,42	0,00	214.432,16
I010881170	RONSECCO	VC	-213.718,05	-78.996,55	198,00	1.677,15	152.092,00	12.879,89	0,00	0,00	87.850,49
I010881200	ROSSA	VC	25.360,84	29.823,81	3.198,46	0,00	0,00	0,00	0,00	0,00	33.022,27
I010881210	ROVAENDA	VC	-84.236,48	-58.849,58	42.960,00	486,12	67.952,05	0,00	0,00	0,00	52.548,59
I010881250	SALASCO	VC	-19.539,87	-21.959,82	783,15	113,07	53.592,64	2.456,58	0,00	7.921,00	86.462,26
I010881260	SALVERCELLESE	VC	-66.037,03	-29.131,11	5.148,72	0,00	37.785,59	0,00	0,00	0,00	13.803,20
I010881270	SALLUGGIA	VC	-138.171,98	-8.340,95	3.811,25	2.533,68	57.655,51	100.929,70	0,00	0,00	173.271,09
I010881300	SAN GERMANO VERCELLESE	VC	-40.241,09	-17.229,00	66.165,43	1.617,87	78.593,94	0,00	-753,51	0,00	128.394,74
I010881310	SAN GIACOMO VERCELLESE	VC	17.167,04	8.956,44	8.564,44	1.064,76	24.676,93	0,00	-42,06	0,00	52.317,30
I010881320	SANT'HA'	VC	-340.507,91	-234.198,87	456.599,62	5.558,98	138.937,04	0,00	0,00	0,00	366.896,77
I010881330	SCOPA	VC	-99.582,29	-118.002,12	11.325,00	812,82	0,00	725,32	-206,18	0,00	-105.345,16
I010881340	SCOPELLO	VC	-513.731,29	-673.906,15	17.048,14	1.820,13	0,00	818,45	0,00	0,00	-654.219,43
I010881360	STRAVALLIE SEDIA	VC	245.659,83	235.503,09	2.653.117,72	3.242,61	2.540,78	0,00	0,00	0,00	506.598,20
I010881410	STROPPIANA	VC	-40.084,95	-8.024,61	66.606,83	2.928,55	51.637,67	0,00	0,00	0,00	113.148,44
I010881450	TRICERRO	VC	26.461,24	19.502,58	31.904,52	1.464,37	29.511,93	0,00	0,00	0,00	82.383,40
I010881460	TRINO	VC	-370.542,14	-167.013,18	307.227,37	2.986,28	208.128,72	0,00	0,00	0,00	351.329,20
I010881480	TRONZANO VERCELLESE	VC	-117.689,24	4.208,76	193.992,89	2.003,90	213.045,38	0,00	0,00	0,00	412.650,92
I010881500	VAL DUGGIA	VC	114.723,31	8.364,56	4.250,70	2.438,18	0,00	0,00	-3.501,00	0,00	102.255,02
I010881540	VARALLO	VC	111.010,84	4.612,41	531.492,27	4.238,18	0,00	0,00	0,00	0,00	538.532,86
I010881560	VERCELLI	VC	-1.034.142,45	-502.091,53	4.542.672,84	56.377,08	343.052,02	0,00	0,00	0,00	4.440.010,41
I010881610	VILLARBOIT	VC	-75.180,67	-36.008,75	216,00	944,32	61.299,04	7.494,46	0,00	0,00	33.945,07
I010881620	VILLIATA	VC	-76,15	69.902,63	38.849,53	1.221,49	17.004,69	0,00	0,00	0,00	126.978,33
I010960010	VOCCA	VC	22.544,04	35.801,96	110,00	0,00	0,00	3.522,06	0,00	0,00	39.434,02
I010960010	ALIOCHE	BI	86.990,85	6.084,44	6.084,44	1.356,99	0,00	1.546,62	-33,84	0,00	94.312,90
I010960020	ANDORNO MICCA	BI	286.341,18	175.939,50	236.716,83	1.338,23	0,00	0,00	0,00	0,00	413.994,56
I010960030	BENNA	BI	205.925,25	104.827,09	53.261,90	3.158,93	4.042,70	0,00	-704,13	0,00	164.986,49
I010960040	BIELLA	BI	-1.122.253,44	-1.177.078,27	2.957.435,38	117.678,42	36.221,79	0,00	0,00	0,00	1.394.257,33
I010960050	BIOGLIO	BI	160.767,20	110.611,58	52.724,48	1.693,29	0,00	0,00	0,00	0,00	165.029,35
I010960060	BORRIANA	BI	97.471,36	117.903,79	30.335,54	544,92	2.508,17	0,00	0,00	3.567,87	154.860,29
I010960070	BRUSNENGO	BI	143.312,92	113.268,20	82.199,65	1.028,25	10.524,03	0,00	0,00	0,00	207.020,13
I010960080	CALLABIANNA	BI	38.475,26	44.160,46	4.338,94	26,09	0,00	0,00	-26,09	0,00	48.499,40
I010960090	CAMANDONA	BI	69.311,01	51.970,27	12.494,48	1.511,34	0,00	0,00	0,00	0,00	65.976,09
I010960100	CAMBURZANO	BI	229.931,67	132.215,28	35.138,59	1.432,20	0,00	2.500,96	-706,43	0,00	170.580,61
I010960111	CAMPUGLIA CERVO	BI	-57.316,86	-74.526,82	19.823,87	412,59	0,00	800,55	-49,16	0,00	-53.538,97
I010960120	CANDELO	BI	214.045,00	229.260,16	679.960,33	5.967,84	11.233,93	0,00	0,00	0,00	926.422,26
I010960130	CAPRIE	BI	59.988,62	57.850,60	9.931,30	382,86	0,00	0,00	-46,57	0,00	68.118,18
I010960140	CASAPINTA	BI	99.713,59	83.581,77	11.050,68	543,83	0,00	864,32	0,00	0,00	96.040,60
I010960150	CASTELLETO CERVO	BI	99.622,69	92.032,73	15.464,68	517,61	37.446,26	0,00	-165,90	0,00	145.295,37
I010960160	CAVAGLIA'	BI	1.412,37	9.237,57	209.631,14	1.282,10	13.419,48	0,00	0,00	0,00	233.560,09
I010960180	CERRIONE	BI	188.381,76	92.863,72	130.432,19	7.129,36	11.026,92	0,00	-5.017,82	0,00	236.434,38
I010960190	COGGIOLA	BI	259.092,61	144.846,60	88.351,67	865,66	0,00	0,00	-242,49	0,00	233.821,44
I010960200	COSSATO	BI	557.332,75	336.936,19	1.252.265,67	23.974,99	18.137,96	0,00	0,00	0,00	1.631.264,81
I010960210	CREVA CUORE	BI	210.990,89	110.048,56	51.862,97	966,68	0,00	0,00	-188,48	0,00	162.689,73
I010960230	CURNO	BI	134.459,80	114.869,45	16.415,13	910,98	0,00	0,00	0,00	0,00	132.195,56
I010960240	DONATO	BI	98.290,02	56.095,60	35.831,23	2.248,57	0,00	0,00	-165,01	0,00	94.010,59
I010960250	DORZANO	BI	73.295,15	66.394,88	19.544,37	847,28	4.986,30	0,00	-210,70	0,00	91.562,14
I010960260	GALLIANO	BI	410.847,08	117.074,77	338.202,43	2.171,60	7.889,92	0,00	0,00	0,00	465.338,72
I010960270	GIFLENGA	BI	24.258,33	40.911,98	3.307,28	442,98	4.620,39	0,00	-10,36	0,00	49.272,27
I010960280	GRAGLIA	BI	32.243,30	19.203,63	67.205,25	495,16	0,00	0,00	-61,22	0,00	86.842,82
I010960291	LESSONA	BI	454.289,54	258.617,50	153.123,08	4.398,76	0,00	0,00	-1.512,34	0,00	414.627,00
I010960300	MAGNANO	BI	17.544,29	6.036,78	643,29	643,29	1.632,05	0,00	-53,83	0,00	32.987,02
I010960310	MASAZZA	BI	-36.887,25	-20.597,72	16.229,00	1.760,46	17.809,98	0,00	-69,33	0,00	14.582,38
I010960320	MASERANO	BI	134.301,17	78.717,49	73.878,18	957,86	28.616,19	0,00	0,00	0,00	182.169,72
I010960330	MEZZANA MORTIGLIENGO	BI	112.108,18	80.348,12	4.950,04	1.700,26	0,00	8.953,92	-104,13	0,00	95.848,21




1010960340	MIAGLIANO	BI	126.653,01	112.295,05	26.984,70	1.711,26	0,00	-139,55	0,00	140.851,45
1010960350	MONGRANDO	BI	253.579,41	272.746,63	295.001,29	2.787,09	0,00	0,00	0,00	570.535,01
1010960370	MOTTALCIATA	BI	26.203,95	60.471,22	70.796,23	741,07	35.690,65	0,00	0,00	167.699,16
1010960380	MUZZANO	BI	66.763,04	39.244,92	32.779,28	839,57	0,00	-42,63	0,00	72.821,15
1010960390	NETRO	BI	88.735,55	55.128,66	37.783,88	471,60	0,00	0,00	0,00	95.384,13
1010960400	OCCHIEPPO INFERIORE	BI	152.979,61	155.694,99	308.476,50	3.154,59	0,00	-31,39	0,00	467.012,69
1010960410	OCCHIEPPO SUPERIORE	BI	195.324,26	97.783,90	176.202,65	4.951,29	0,00	-2.580,59	0,00	276.357,26
1010960420	PETTINIGO	BI	230.196,71	187.221,14	42.651,46	2.804,94	0,00	0,00	0,00	232.677,54
1010960430	PIATTO	BI	97.286,91	76.434,37	30.561,37	1.925,60	0,00	0,00	0,00	108.921,34
1010960440	PIEDICAVALLO	BI	-18.384,60	-20.061,47	4.872,16	375,58	0,00	-111,45	0,00	-14.856,40
1010960460	POLLONE	BI	65.097,52	28.607,47	67.955,13	1.953,68	0,00	0,00	0,00	40.200,03
1010960470	PONDERANO	BI	-11.124,96	30.388,61	359.016,17	9.483,72	4.353,97	-6.821,75	0,00	396.420,71
1010960480	PORTULA	BI	234.922,22	170.403,19	72.570,04	829,76	0,00	-46,03	0,00	243.756,97
1010960490	PRALUNGO	BI	269.064,95	191.039,98	143.822,96	2.216,14	0,00	-659,93	0,00	336.419,15
1010960500	PRAY	BI	300.205,26	154.730,92	75.202,41	2.238,70	0,00	-873,85	0,00	231.298,19
1010960515	QUAREGNA CERRETO	BI	335.559,75	134.482,73	73.417,58	3.749,35	0,00	-10,15	0,00	213.461,00
1010960530	RONCO BIELLESE	BI	66.520,34	50.257,17	93.213,00	1.348,40	0,00	-566,36	0,00	144.252,21
1010960540	ROPPOLO	BI	92.209,57	94.254,64	37.548,95	1.375,21	1.503,84	0,00	0,00	134.682,64
1010960550	ROSAZZA	BI	-53.783,69	-47.693,73	7.384,77	647,02	0,00	-228,72	0,00	-39.890,67
1010960560	SAGLIANO MICCA	BI	27.303,21	72.459,69	86.075,07	2.464,37	0,00	0,00	0,00	160.999,13
1010960570	SALA BIELLESE	BI	82.723,19	72.132,98	34.653,49	1.457,45	0,00	0,00	0,00	108.243,92
1010960580	SALUSSOLA	BI	2.984,70	27.598,70	43.319,55	1.639,48	78.689,85	0,00	0,00	151.247,58
1010960630	SANDIGLIANO	BI	317.450,67	96.332,17	111.655,24	4.835,26	10.814,84	0,00	-2.327,31	221.310,21
1010960630	SORDEVIO	BI	60.032,25	38.072,21	38.072,21	1.404,03	0,00	-769,60	0,00	76.270,39
1010960640	SOSTEGNO	BI	131.716,29	93.358,81	18.518,44	2.089,49	0,00	-169,48	0,00	114.697,82
1010960650	STRONA	BI	147.152,91	116.058,25	50.251,30	1.302,41	0,00	-489,06	0,00	167.172,90
1010960660	TAVIGLIANO	BI	75.989,29	99.564,91	52.667,93	2.973,66	0,00	-293,48	0,00	154.913,01
1010960670	TERNENGO	BI	75.816,35	67.997,88	14.469,82	2.415,42	0,00	-239,53	0,00	84.643,59
1010960680	TOLLEGO	BI	324.228,29	214.689,33	188.346,10	1.111,14	0,00	0,00	0,00	404.146,57
1010960690	TORRAZZO	BI	22.430,43	38.025,37	57.000,00	114,39	0,00	1.057,52	0,00	44.897,28
1010960710	VALDENGO	BI	125.232,59	10.943,92	91.751,82	3.086,98	1.089,42	-606,68	0,00	106.265,45
1010960715	VALDILANA	BI	981.754,88	522.096,41	499.401,68	10.560,41	112,09	-1.763,65	0,00	1.030.406,94
1010960720	VALLANZENGO	BI	77.467,32	67.263,74	12.108,00	848,96	0,00	-10,65	0,00	80.210,05
1010960740	VALLE SAN NICOLA	BI	187.800,11	132.484,97	25.826,00	2.719,55	0,00	-15,00	0,00	161.015,52
1010960750	VEGLIO	BI	71.100,11	53.805,75	13.281,00	1.297,27	0,00	0,00	0,00	68.344,02
1010960760	VERRONE	BI	570.106,21	215.447,15	48.252,25	4.734,48	5.949,30	-205,84	0,00	274.177,34
1010960770	VIGLIANO BIELLESE	BI	55.779,93	-78.113,11	735.705,43	4.576,80	0,00	0,00	0,00	667.429,90
1010960780	VILLA DEL BOSCO	BI	78.412,65	74.815,38	12.113,89	791,23	0,00	-25,48	0,00	87.695,02
1010960790	VILANOVA BIELLESE	BI	3.873,93	22.084,00	2.468,00	34,36	0,00	0,00	0,00	45.722,14
1010960800	VIVERONE	BI	27.231,06	21.511,69	96.557,20	1.898,40	0,00	-1.140,42	0,00	118.826,86
1010960810	ZIMONE	BI	122.075,04	101.959,80	12.393,46	404,38	0,00	-118,75	0,00	114.638,89
1010960820	ZUBIENA	BI	119.723,79	130.272,64	58.347,79	1.937,77	0,00	0,00	0,00	190.558,20
1010960830	ZUMAGLIA	BI	130.443,46	113.646,91	33.537,22	571,38	0,00	479,07	0,00	148.234,58
1011020010	ANTRONA SCHERANCO	VB	40.721,92	32.792,79	572,00	358,37	0,00	7.959,93	0,00	41.663,09
1011020020	ANZOIA D'OSSOLA	VB	103.663,87	90.513,41	8.070,98	1.514,94	0,00	0,00	0,00	100.099,33
1011020030	ARIZZANO	VB	87.478,99	87.229,43	127.248,72	760,15	0,00	0,00	0,00	215.238,30
1011020040	AROLA	VB	37.338,68	40.250,31	24,00	519,27	0,00	0,00	0,00	47.312,70
1011020050	ALIPRANO	VB	-17.216,18	4.959,93	201,00	84,45	0,00	2.643,45	0,00	7.888,83
1011020060	BACENO	VB	42.700,30	15.384,92	287,00	1.755,46	0,00	22.954,04	0,00	40.381,42
1011020070	BANNIO ANZINO	VB	51.534,54	19.939,50	385,00	341,44	0,00	0,00	0,00	30.382,47
1011020080	BAVENO	VB	-179.791,73	-220.322,36	216.455,93	8.861,10	0,00	-6.177,40	0,00	-1.183,17
1011020090	BEE	VB	-11.033,67	-12.341,64	33.896,93	2.247,49	0,00	-1.157,24	0,00	22.645,55
1011020100	BELGRATE	VB	-137.345,69	-157.856,12	14.895,66	839,45	0,00	1.904,37	0,00	-140.216,65
1011020110	BEURA-CAROEZZA	VB	260.838,48	182.039,06	34.680,74	2.235,01	1.490,90	-10,00	0,00	220.435,71




1011020120	BOGNANICO	VB	20.940.39	4.676.14	91.11	0.00	683.09	0.00	0.00	-1.608.84
1011020125	BORGOMEZZAVALLE	VB	108.874.13	392.00	266.64	0.00	4.507.27	0.00	0.00	104.791.23
1011020130	BROVEILLO-CARPIGNINO	VB	-73.792.95	289.35	966.14	0.00	19.315.25	0.00	0.00	-50.211.66
1011020140	CALASCA-CASTIGLIONE	VB	164.784.38	451.00	1.114.91	0.00	10.030.96	0.00	0.00	140.080.60
1011020150	CAMBASCA	VB	148.271.05	44.385.31	1.547.80	0.00	0.00	-494.95	0.00	170.241.03
1011020160	CANNERO RIVIERA	VB	-117.201.67	113.074.54	1.652.12	0.00	0.00	0.00	0.00	-65.128.11
1011020170	CANNOBIO	VB	-118.183.43	352.973.09	1.644.67	0.00	0.00	0.00	0.00	409.103.81
1011020180	CAPREZZO	VB	-1.376.78	25.833.15	341.15	0.00	381.57	0.00	0.00	29.737.58
1011020190	CASALE CORTE CERRO	VB	309.350.67	167.329.78	2.039.60	0.00	0.00	0.00	0.00	441.137.83
1011020210	CEPPO MORELLI	VB	41.801.27	38.161.75	496.51	0.00	4.628.36	0.00	0.00	45.988.62
1011020220	CESARA	VB	69.836.68	48.744.74	1.191.16	0.00	14.394.87	0.00	0.00	64.692.77
1011020230	COSSOGNO	VB	47.470.04	22.646.68	824.57	0.00	0.00	-211.71	0.00	94.882.65
1011020240	CREVEGGIA	VB	-157.247.75	17.272.65	1.438.19	0.00	1.579.47	0.00	0.00	-147.257.20
1011020250	CREVOLA D'OSSOLA	VB	133.143.75	240.036.25	2.036.98	0.00	0.00	0.00	0.00	381.964.28
1011020260	CRODO	VB	-155.657.58	-137.360.56	6.00	0.00	37.157.66	0.00	0.00	-99.387.25
1011020280	DOMODOSSOLA	VB	623.429.29	1.092.568.31	7.770.28	0.00	0.00	0.00	0.00	1.702.873.40
1011020290	DRUOGNO	VB	-29.531.44	84.00	4.772.77	0.00	18.333.72	0.00	0.00	24.291.10
1011020310	FORMAZZA	VB	-58.092.51	679.00	1.177.27	0.00	8.450.75	0.00	0.00	-35.694.24
1011020320	GERMAGNO	VB	39.159.46	463.00	0.00	0.00	3.378.92	0.00	0.00	60.360.03
1011020330	GHEFFA	VB	-4.406.71	85.427.12	558.42	0.00	76.029.98	0.00	0.00	-8.510.73
1011020340	GIGNESE	VB	-530.679.35	968.00	3.459.43	0.00	33.997.96	0.00	0.00	-532.844.66
1011020350	GRAVELLONA TOCCE	VB	318.310.28	386.689.27	4.133.25	0.00	0.00	0.00	0.00	716.796.70
1011020360	GURRO	VB	78.822.39	66.670.09	33.23	0.00	1.833.28	0.00	0.00	74.180.83
1011020370	INTRAGNA	VB	8.246.71	841.00	0.00	0.00	1.958.63	0.00	0.00	38.411.23
1011020380	OREGLIA	VB	90.137.90	442.00	2.827.71	0.00	3.100.81	0.00	0.00	87.282.71
1011020390	MACUGNAGA	VB	-383.317.87	17.407.87	2.440.56	0.00	0.00	-39.12	0.00	-479.114.71
1011020400	MADONNA DEL SASSO	VB	5.600.87	583.00	947.79	0.00	11.234.59	0.00	0.00	9.379.93
1011020410	MALESICO	VB	-17.104.24	29.938.38	490.90	0.00	2.102.14	-12.39	0.00	18.036.97
1011020420	MASSERA	VB	98.483.20	35.236.49	439.22	0.00	1.632.23	0.00	0.00	119.500.78
1011020430	MASSOLA	VB	54.100.85	204.00	0.00	0.00	1.951.76	0.00	0.00	64.491.27
1011020440	MERGOZZO	VB	114.238.20	52.595.72	2.795.82	0.00	5.781.19	-1.200.87	0.00	142.949.95
1011020450	MIAZZINA	VB	28.940.06	390.00	453.34	0.00	10.514.27	0.00	0.00	22.561.20
1011020460	MONTECRESTESE	VB	158.281.98	30.161.78	2.600.99	0.00	1.287.70	-97.00	0.00	207.395.08
1011020470	MONTESCHENO	VB	108.987.91	7.788.86	440.67	0.00	841.32	0.00	0.00	112.884.11
1011020480	NOMO	VB	146.368.96	46.099.35	2.773.30	0.00	0.00	0.00	0.00	150.401.42
1011020490	OGGERBIO	VB	21.335.26	152.00	1.855.21	0.00	23.307.39	0.00	0.00	-35.045.19
1011020500	OMEGNA	VB	948.866.10	924.735.10	41.458.53	0.00	0.00	-31.912.46	0.00	1.638.351.43
1011020510	ORNAVASSO	VB	405.406.57	138.305.52	1.100.64	0.00	0.00	0.00	0.00	411.404.91
1011020520	PALLANZENO	VB	227.907.79	176.631.29	641.67	0.00	20.311.56	0.00	0.00	197.877.39
1011020530	PIEDIMULERA	VB	379.178.31	39.451.37	482.56	0.00	0.00	0.00	0.00	278.358.70
1011020540	PIEVE VERGONTE	VB	497.226.94	340.453.84	902.78	0.00	52.553.47	0.00	0.00	394.262.08
1011020550	PREMENO	VB	-118.701.17	37.890.07	3.342.16	0.00	0.00	-1.291.44	0.00	-116.057.70
1011020560	PREMIA	VB	19.538.16	18.556.26	585.57	0.00	12.149.45	0.00	0.00	31.745.28
1011020570	PREMOSELLO-CHOVENDA	VB	119.588.59	83.592.01	2.790.48	0.00	26.450.35	-1.524.21	0.00	135.207.51
1011020590	QUARNA SOPRA	VB	33.059.91	849.00	1.447.50	0.00	3.648.31	0.00	0.00	41.411.96
1011020590	QUARNA SOTTO	VB	48.348.58	391.00	882.60	0.00	10.384.13	0.00	0.00	39.579.26
1011020600	RE	VB	133.995.92	13.977.76	1.125.25	0.00	1.123.19	-20.03	0.00	162.229.04
1011020610	SAN BERNARDINO VERBANO	VB	181.204.74	166.00	1.765.57	0.00	27.004.09	0.00	0.00	182.366.69
1011020620	SANTA MARIA MAGGIORE	VB	-585.812.16	38.296.91	2.635.60	0.00	3.584.44	-344.86	0.00	-607.019.98
1011020640	STRESA	VB	-1.000.074.12	1.842.06	1.755.82	0.00	173.190.07	0.00	0.00	-1.013.899.12
1011020650	TOCENO	VB	-4.013.31	13.987.88	2.206.53	0.00	1.457.47	0.00	0.00	25.633.49
1011020660	TRAREGO VIGGIONA	VB	-53.066.13	16.790.63	155.70	0.00	0.00	0.00	0.00	-68.062.95
1011020670	TRASQUERA	VB	32.039.71	549.00	36.309.10	0.00	3.266.41	0.00	0.00	40.124.51
1011020680	TRONTANO	VB	185.254.32	24.287.46	1.147.61	0.00	12.959.82	-380.42	0.00	205.397.42



1011020685	VALLE CONNOBINA	VB	142.611,94	97.852,86	11.609,13	153,62	4.152,92	-153,63	0,00	0,00	113.614,89
1011020690	VALSTRONA	VB	238.408,45	205.218,71	450,00	2.624,57	20.067,94	0,00	0,00	0,00	228.361,22
1011020700	VAZONZE CON SAN CARLO	VB	59.711,81	46.382,51	788,00	253,34	6.888,36	0,00	0,00	0,00	54.312,21
1011020710	VARZO	VB	23.052,93	8.735,28	168,00	881,32	42.914,25	0,00	0,00	0,00	35.228,29
1011020720	VERBANIA	VB	794.617,44	1.209.232,51	19.207,79	17.528,05	0,00	0,00	0,00	0,00	3.147.539,70
1011020740	VIGNONE	VB	117.818,49	117.291,00	32.436,13	2.006,65	3.628,63	0,00	0,00	0,00	155.362,40
1011020750	VILLADOSSOLA	VB	226.633,97	187.220,42	354.094,25	4.008,43	0,00	-1.261,30	0,00	0,00	544.061,80
1011020760	VILLETTE	VB	35.728,80	59.717,50	4.884,56	478,33	379,27	0,00	0,00	0,00	65.459,66
1011020770	VOGOGNA	VB	319.418,44	237.317,47	59.806,91	648,78	0,00	0,00	0,00	0,00	297.773,16
1030120010	ADRARA SAN MARTINO	BG	228.094,39	73.616,90	128.215,92	2.114,30	0,00	-1.578,11	0,00	0,00	202.369,02
1030120020	ADRARA SAN ROCCO	BG	98.057,87	77.938,50	52.196,20	447,14	0,00	0,00	0,00	0,00	130.581,84
1030120030	ALBERO SANT'ALESSANDRO	BG	465.903,94	317.079,03	209.907,13	3.040,35	0,00	0,00	0,00	0,00	530.026,51
1030120040	ALBINO	BG	100.998,95	144.947,53	1.031.922,75	8.275,58	0,00	0,00	0,00	0,00	1.185.145,86
1030120041	ALGUA	BG	57.701,52	50.297,84	8.989,10	1.376,59	2.611,00	0,00	0,00	0,00	63.274,53
1030120050	ALME'	BG	48.560,34	-56.509,41	382.326,01	2.077,94	0,00	0,00	0,00	0,00	327.894,94
1030120070	ALMENNO SAN BARTOLOMEO	BG	-46.447,62	116.103,74	512.829,60	4.514,33	0,00	0,00	0,00	0,00	633.447,66
1030120080	ALMENNO SAN SALVATORE	BG	63.601,15	55.660,07	332.550,83	3.410,96	0,00	0,00	0,00	0,00	391.621,86
1030120090	ALZANO LOVBARDO	BG	780.772,73	726.615,88	800.808,58	5.163,91	0,00	0,00	0,00	0,00	1.532.588,37
1030120100	AMBIVERE	BG	300.364,45	159.459,69	161.539,84	1.194,06	0,00	0,00	0,00	0,00	322.193,59
1030120110	ANTEGNATE	BG	114.464,25	36.407,41	81.284,98	1.448,33	16.053,88	-235,52	0,00	0,00	134.959,09
1030120120	ARENSE	BG	477.688,94	369.050,28	209.466,94	1.248,23	7.156,90	0,00	0,00	0,00	586.922,35
1030120130	ARDESIO	BG	327.207,42	185.499,17	91.901,88	1.504,06	0,00	0,00	36.895,57	0,00	315.800,68
1030120140	ARZAGO D'ADDA	BG	220.624,85	133.370,95	107.883,68	753,88	7.556,55	0,00	0,00	0,00	249.565,06
1030120150	AVEBARA	BG	27.726,56	29.332,15	490,00	248,62	3.349,32	0,00	0,00	0,00	33.420,09
1030120160	AVATICO	BG	-302.106,29	-328.577,48	34.880,16	337,92	0,00	0,00	0,00	0,00	-293.359,39
1030120170	AZZANO SAN PAOLO	BG	-67.113,66	100.130,69	463.010,44	18.665,79	2.130,23	-15.089,96	0,00	0,00	568.847,19
1030120180	AZZONE	BG	126.152,17	94.457,06	14.874,50	317,02	0,00	0,00	0,00	0,00	109.648,58
1030120181	BAGNATICA	BG	1.108.855,32	483.656,57	199.176,77	1.174,47	0,00	0,00	0,00	0,00	686.183,77
1030120190	BARBATA	BG	82.626,88	12.928,06	14.855,64	1.607,97	965,39	0,00	0,00	0,00	40.711,75
1030120200	BIANNO	BG	337.335,38	274.592,99	219.877,21	2.921,88	15.802,63	0,00	0,00	0,00	513.194,71
1030120210	BARZANA	BG	193.021,99	83.050,45	130.427,42	2.816,84	0,00	-186,94	0,00	0,00	216.107,77
1030120220	BEDEUITA	BG	107.168,45	82.758,22	39.147,52	1.821,72	0,00	0,00	0,00	0,00	123.692,51
1030120230	BERBENNO	BG	148.019,48	132.027,43	123.783,94	941,54	0,00	0,00	0,00	0,00	256.752,91
1030120240	BERGAMO	BG	-193.892,35	-795.688,44	11.025.452,69	321.513,64	21.477,71	0,00	0,00	0,00	10.572.755,60
1030120250	BERZO SAN FERMO	BG	163.385,34	141.806,50	70.473,00	2.827,35	0,00	0,00	0,00	0,00	215.106,85
1030120251	BIANZANO	BG	-46.241,80	-34.842,16	36.252,12	675,91	0,00	0,00	0,00	0,00	2.085,87
1030120260	BIELLO	BG	29.415,88	43.680,35	4.680,35	408,71	0,00	0,00	0,00	0,00	45.352,08
1030120270	BOLGARE	BG	251.368,63	172.893,15	125,00	2.673,70	117.326,10	0,00	0,00	0,00	305.989,91
1030120280	BOLTIERE	BG	164.886,93	331.578,31	355.349,56	1.968,11	3.037,05	-69,58	0,00	0,00	691.863,44
1030120290	BONATE SOPRA	BG	203.446,79	385.096,71	245.661,89	6.021,90	2.208,13	-2.860,85	0,00	0,00	636.127,79
1030120300	BONATE SOTTO	BG	284.370,36	346.798,50	362.103,74	2.849,12	9.917,70	0,00	0,00	0,00	721.669,06
1030120310	BORGIO DI TERZO	BG	242.439,67	202.118,31	12.767,30	1.779,33	410,75	0,00	0,00	0,00	217.075,69
1030120320	BOSSICO	BG	110.343,54	67.094,20	15.317,75	1.401,76	3.512,82	0,00	0,00	0,00	87.326,53
1030120330	BOTTANUCO	BG	388.759,08	261.737,49	100.294,56	2.059,08	5.628,95	-41,19	0,00	0,00	380.854,23
1030120331	BRACCIA	BG	64.868,97	53.069,02	20.398,50	1.258,35	0,00	0,00	0,00	0,00	74.725,87
1030120331	BRANZI	BG	-46.453,38	-64.737,78	18.475,69	1.272,31	0,00	0,00	0,00	0,00	-44.989,78
1030120350	BREMBATE	BG	343.052,82	383.159,97	399.765,12	3.793,43	788,72	0,00	0,00	0,00	787.507,24
1030120370	BREMBATE DI SOPRA	BG	-285.119,31	-113.592,26	343.487,98	2.288,93	0,00	0,00	0,00	0,00	233.314,59
1030120390	BRIGNANO GERA D'ADDA	BG	74.686,32	142.975,96	218.063,54	2.213,19	23.177,36	0,00	0,00	0,00	386.430,05
1030120400	BRUMANO	BG	-20.302,38	3.375,69	3.439,00	462,75	0,00	0,00	0,00	0,00	7.277,44
1030120401	BRUSAPORTO	BG	190.663,10	144.970,78	423.613,24	1.740,42	1.265,98	0,00	0,00	0,00	571.590,42
1030120410	CALCIATE	BG	190.663,10	106.331,40	243.564,03	3.347,70	12.845,80	-1.668,84	0,00	0,00	364.420,09
1030120420	CALCIO	BG	-76.586,03	4.517,26	249.467,93	2.670,34	36.400,20	-406,46	0,00	0,00	292.649,27
1030120440	CALUSCO D'ADDA	BG	331.671,96	276.851,67	437.927,51	4.814,79	6.725,58	0,00	0,00	0,00	726.319,54



1030120450	CG	237.089,01	94.357,73	169.885,25	805,60	5.651,52	0,00	0,00	0,00	270.700,10
1030120460	CG	98.027,49	101.241,16	26.381,98	1.010,85	0,00	0,00	0,00	0,00	128.833,99
1030120470	CG	502.571,50	328.667,44	147.873,65	852,60	4.103,90	0,00	0,00	0,00	481.497,60
1030120480	CG	193.313,07	158.319,35	64.149,00	2.188,52	0,00	0,00	-32,46	0,00	224.624,40
1030120490	CG	464.242,33	354.147,64	468.387,24	3.477,13	2.390,38	0,00	-61,48	0,00	828.340,91
1030120500	CG	249.547,78	183.377,31	25,00	1.013,34	0,00	0,00	0,00	0,00	260.848,59
1030120510	CG	-163.849,65	-126.451,74	746.019,07	6.802,87	72.670,97	0,00	0,00	0,00	699.041,17
1030120520	CG	318.243,36	145.748,07	216.979,95	2.185,76	0,00	0,00	-44,32	0,00	364.869,46
1030120530	CG	-155.986,03	-165.541,45	498,00	817,90	0,00	0,00	0,00	0,00	-154.565,90
1030120540	CG	263.431,19	127.936,03	307.490,78	2.007,55	0,00	0,00	0,00	0,00	437.434,37
1030120550	CG	310.455,97	139.246,69	202.315,97	1.022,83	0,00	0,00	0,00	0,00	342.585,48
1030120560	CG	116.927,30	107.768,06	189.727,39	1.088,67	11.257,87	0,00	0,00	0,00	309.821,99
1030120570	CG	318.483,87	85.134,24	95.146,87	3.389,76	0,00	0,00	-445,11	0,00	183.225,75
1030120580	CG	23.880,70	43.346,66	2.242,90	90,25	0,00	0,00	0,00	0,00	46.171,92
1030120590	CG	138.561,15	185.581,82	367,00	5.479,85	0,00	0,00	0,00	0,00	418.336,20
1030120600	CG	232.846,45	151.960,46	101.676,29	1.915,37	1.193,88	0,00	-600,52	0,00	256.145,48
1030120610	CG	-1.644.470,01	-1.996.223,21	179.789,45	1.379,66	0,00	0,00	0,00	0,00	-1.815.054,10
1030120620	CG	201.713,48	161.263,34	49.421,95	2.193,48	0,00	0,00	0,00	0,00	212.878,77
1030120630	CG	192.800,23	170.103,45	153.901,02	906,63	15.665,19	0,00	0,00	0,00	340.576,29
1030120640	CG	153.060,41	67.952,39	59.078,34	1.167,47	0,00	0,00	-499,61	0,00	137.698,59
1030120650	CG	189.202,27	104.511,79	144.470,78	1.086,98	0,00	0,00	0,00	0,00	250.069,55
1030120660	CG	287.138,25	102.850,43	245.667,64	1.007,35	0,00	0,00	0,00	0,00	349.525,42
1030120670	CG	167.524,90	121.602,14	275.510,53	2.090,64	0,00	0,00	0,00	0,00	399.203,31
1030120680	CG	39.295,98	17.021,10	84.206,04	534,16	0,00	0,00	0,00	0,00	101.761,30
1030120690	CG	362.481,08	255.956,23	74.992,01	1.905,42	9.352,32	0,00	-759,83	0,00	341.446,75
1030120700	CG	325.617,29	160.042,09	259.845,42	5.176,57	0,00	0,00	-2.162,69	0,00	422.901,40
1030120710	CG	212.760,01	-107.31,29	92.087,12	2.162,12	0,00	0,00	81.046,55	0,00	164.448,92
1030120720	CG	406.376,63	222.494,95	113.921,28	2.590,73	5.298,91	0,00	0,00	0,00	351.156,50
1030120730	CG	158.131,71	158.131,71	287.525,35	3.318,25	7.615,08	0,00	0,00	0,00	456.590,39
1030120740	CG	-574.567,74	-674.845,65	554.089,96	21.195,93	0,00	0,00	-17.966,73	0,00	-117.526,49
1030120750	CG	234.528,83	157.522,49	17.839,54	1.227,92	0,00	0,00	-31,13	0,00	176.558,82
1030120760	CG	118.385,98	101.659,24	738.854,22	10.879,00	32.416,49	0,00	-5.136,45	0,00	878.672,49
1030120770	CG	131.323,47	51.672,53	97.090,15	1.498,31	0,00	0,00	0,00	0,00	150.260,99
1030120780	CG	298.594,56	151.595,79	210.436,91	3.727,06	13.293,32	0,00	-1.491,01	0,00	377.562,07
1030120790	CG	124.433,89	111.617,21	40.244,38	866,69	0,00	0,00	0,00	0,00	152.728,28
1030120791	CG	-83.158,83	-63.812,50	718,38	133,88	0,00	0,00	8.751,36	0,00	-54.208,88
1030120800	CG	438.550,12	172.758,19	102.027,24	1.657,13	14.254,79	0,00	-1.104,33	0,00	289.593,02
1030120810	CG	353.755,90	187.344,17	126.967,32	1.217,63	7.723,93	0,00	0,00	0,00	323.253,05
1030120811	CG	-212.737,36	-181.697,76	49.091,06	2.196,62	0,00	0,00	0,00	0,00	-130.410,08
1030120820	CG	78.046,26	46.755,76	27.583,79	1.541,40	0,00	0,00	-43,79	0,00	75.837,16
1030120830	CG	794.461,37	829.997,61	217.730,60	11.467,07	0,00	0,00	-8.504,51	0,00	1.050.690,77
1030120840	CG	122.078,73	108.486,66	176.040,87	4.513,16	23.244,71	0,00	-3.244,48	0,00	309.040,92
1030120850	CG	265.469,49	190.281,76	120.832,90	1.693,11	0,00	0,00	-620,55	0,00	312.187,22
1030120860	CG	236.938,70	-60.432,81	237.474,25	8.487,14	3.608,23	0,00	-4.946,85	0,00	186.092,27
1030120870	CG	15.228,90	22.875,41	9.981,00	434,29	0,00	0,00	0,00	0,00	33.290,70
1030120880	CG	1.096.954,20	1.020.722,81	1.134.306,11	41.137,40	5.371,67	0,00	-15.353,61	0,00	2.186.184,37
1030120890	CG	99.530,73	79.689,51	32.308,12	1.840,97	0,00	0,00	0,00	0,00	113.838,60
1030120900	CG	97.138,65	-21.737,67	208.962,27	1.724,82	0,00	0,00	0,00	0,00	188.949,92
1030120910	CG	278.249,30	206.998,61	83.839,03	794,61	0,00	0,00	0,00	0,00	291.512,25
1030120920	CG	49.599,79	247.467,41	507.353,52	3.738,46	12.591,05	0,00	-921,05	0,00	769.869,38
1030120940	CG	131.972,90	67.007,04	24.461,59	3.006,74	3.006,74	0,00	1.728,96	0,00	98.775,41
1030120941	CG	338.098,65	125.006,91	163.692,01	1.345,02	2.947,38	0,00	-148,93	0,00	292.991,33
1030120950	CG	30.255,48	-2.555,89	64.906,89	2.841,66	0,00	0,00	0,00	0,00	65.192,66
1030120960	CG	278.336,38	286.706,58	145.878,54	3.315,66	0,00	0,00	-2.027,13	0,00	433.873,65




1030120970	FONTANELLA	BG	32.504.90	57.259.37	200.850.10	1.209.39	22.962.44	0.00	0.00	0.00	0.00	282.281.30
1030120980	FONTENO	BG	26.357.42	5.252.14	32.050.65	1.352.00	0.00	-288.94	0.00	0.00	0.00	38.365.85
1030120990	FOPPELO	BG	-247.269.05	-319.856.15	4.216.48	1.410.63	0.00	-1.313.58	2.284.05	0.00	0.00	-313.258.57
1030121000	FORESTO SPARSO	BG	306.799.41	165.270.25	201.836.48	2.018.36	0.00	0.00	0.00	0.00	0.00	368.776.97
1030121010	FORNOVO SAN GIOVANNI	BG	183.334.37	147.244.20	76.444.87	1.476.38	9.352.20	0.00	3.564.46	0.00	0.00	238.082.11
1030121020	FURIANO VALLE IMAGNA	BG	-40.921.31	-20.746.26	8.361.58	586.96	0.00	0.00	0.00	0.00	0.00	-11.797.72
1030121021	GANDELIINO	BG	48.033.65	49.779.14	30.840.11	3.181.41	0.00	-483.88	0.00	0.00	0.00	83.366.79
1030121030	GANDINO	BG	-35.422.73	-154.857.95	337.023.76	3.386.57	0.00	0.00	0.00	0.00	0.00	185.552.38
1030121040	GANDOSSO	BG	192.442.91	134.786.29	80.048.00	986.28	0.00	0.00	0.00	0.00	0.00	215.820.57
1030121050	GAVERINA TERME	BG	168.579.53	138.701.93	32.006.45	1.844.00	0.00	0.00	0.00	0.00	0.00	172.552.38
1030121060	GAZZANIGA	BG	183.171.34	156.923.78	1.109.00	2.153.83	0.00	0.00	113.400.09	0.00	7.214.95	280.801.64
1030121080	GHISALBA	BG	-4.278.46	21.032.08	386.661.32	2.164.13	8.791.88	0.00	0.00	0.00	0.00	418.649.41
1030121090	GORLAGO	BG	177.556.11	120.119.11	3.367.82	3.314.59	0.00	0.00	0.00	0.00	0.00	492.661.05
1030121100	GORLE	BG	238.038.14	9.455.92	563.359.65	3.314.59	826.44	0.00	0.00	0.00	0.00	576.956.60
1030121110	GORNIO	BG	166.298.83	128.829.25	57.959.31	970.16	0.00	-29.63	0.00	0.00	0.00	187.729.09
1030121120	GRASSOBBIO	BG	418.066.65	141.483.46	290.507.80	13.036.19	3.384.66	0.00	0.00	0.00	0.00	439.220.37
1030121130	GROMO	BG	-184.109.17	-237.364.39	24.540.97	4.220.97	0.00	-600.78	4.507.91	0.00	0.00	-204.695.33
1030121190	LEFFE	BG	-220.580.31	-396.358.34	241.557.49	3.530.48	0.00	0.00	0.00	0.00	0.00	-151.270.37
1030121191	LENNA	BG	122.465.42	62.141.95	17.875.62	1.072.11	0.00	0.00	0.00	0.00	0.00	81.089.68
1030121200	LEVATE	BG	545.162.32	253.324.98	168.668.95	2.304.61	4.803.28	-695.49	0.00	0.00	0.00	428.406.53
1030121210	LOCATELLO	BG	83.716.97	100.808.63	28.479.62	1.031.48	0.00	0.00	0.00	0.00	0.00	130.319.73
1030121220	LOVERE	BG	299.319.51	458.722.73	160.105.05	1.300.62	0.00	-298.08	0.00	0.00	0.00	619.830.32
1030121230	LURANO	BG	210.284.68	138.096.81	101.283.00	1.177.33	3.352.58	0.00	0.00	0.00	0.00	243.801.45
1030121240	LUZZANA	BG	109.648.53	68.256.16	26.398.61	691.58	0.00	-115.57	0.00	0.00	0.00	95.230.77
1030121250	MADONE	BG	415.023.06	252.291.33	171.650.00	1.550.82	2.234.49	0.00	0.00	0.00	0.00	427.726.44
1030121260	MARPELLO	BG	144.467.28	113.895.40	391.891.66	3.527.16	0.00	-576.67	0.00	0.00	0.00	508.737.55
1030121280	MARTINENGO	BG	126.095.89	432.821.42	478.476.27	4.007.53	68.151.07	0.00	0.00	0.00	0.00	983.456.29
1030121281	MEDOLAGO	BG	343.530.57	134.663.48	140.368.04	960.85	3.651.11	0.00	0.00	0.00	0.00	279.643.48
1030121290	MEZZOLO	BG	-15.278.94	-12.016.32	53.00	277.41	0.00	0.00	4.250.49	0.00	0.00	-7.435.42
1030121300	MISANO DI GERA D'ADDA	BG	223.605.70	171.977.23	149.060.42	2.206.22	6.464.30	0.00	0.00	0.00	0.00	329.708.17
1030121301	MOIO DE' CALVI	BG	13.249.82	11.154.02	9.859.24	39.83	0.00	0.00	0.00	0.00	0.00	21.053.09
1030121310	MONASTEROLO DEL CASTELLO	BG	6.564.06	25.438.59	88.754.50	1.011.31	0.00	0.00	0.00	0.00	0.00	115.204.40
1030121330	MONTELLO	BG	152.897.07	119.965.90	62.382.84	2.299.50	25.146	10.216.31	0.00	0.00	0.00	193.967.76
1030121390	MORENIGO	BG	154.361.30	155.649.94	162.92.32	1.544.17	16.701.15	0.00	0.00	0.00	0.00	336.819.08
1030121400	MORNICO AL SERIO	BG	281.489.29	167.527.20	64.439.88	1.589.40	6.051.99	-72.82	0.00	0.00	0.00	239.535.65
1030121350	MOZZANICA	BG	207.756.91	183.224.71	205.129.26	2.320.23	8.435.98	0.00	0.00	0.00	0.00	399.110.17
1030121360	MOZZO	BG	-215.842.47	-203.536.71	649.342.36	3.754.31	2.647.97	0.00	0.00	0.00	0.00	452.207.93
1030121370	NEMBRIO	BG	695.090.62	509.472.73	865.736.96	4.890.99	0.00	0.00	0.00	0.00	0.00	1.380.100.68
1030121390	OLIMO AL BREMBIO	BG	220.518.27	143.550.99	39.00	638.98	0.00	0.00	8.641.06	0.00	0.00	152.870.03
1030121400	OLTRE IL COLLE	BG	-391.237.10	-387.562.67	1.529.06	1.909.85	27.307.07	-11.80	0.00	0.00	0.00	-356.828.49
1030121410	OLTRESSENDA ALTA	BG	21.727.13	21.944.67	227.00	1.277.74	0.00	0.00	3.092.04	0.00	0.00	25.391.45
1030121410	ONETA	BG	6.791.47	16.636.03	23.498.83	892.55	0.00	0.00	0.00	0.00	0.00	41.027.41
1030121411	ONORE	BG	-267.057.77	-272.231.84	63.697.00	2.139.96	0.00	0.00	0.00	0.00	0.00	-206.394.88
1030121420	ORIO AL SERIO	BG	427.444.66	403.212.84	182.00	2.875.88	0.00	0.00	3.032.36	0.00	0.00	409.302.68
1030121430	ORNICA	BG	9.476.71	13.349.72	3.676.98	0.00	0.00	0.00	858.86	0.00	0.00	17.885.56
1030121440	OSIO SOPRA	BG	84.707.95	359.660.77	359.660.77	6.567.89	2.088.12	0.00	0.00	0.00	0.00	520.678.15
1030121450	OSIO SOTTO	BG	56.662.87	340.519.89	7.293.44.91	19.293.31	11.207.95	-4.463.05	0.00	0.00	0.00	1.085.847.33
1030121460	PAGAZZANO	BG	91.812.46	42.354.42	127.537.23	984.48	10.787.25	0.00	0.00	0.00	0.00	181.663.39
1030121470	PALADINA	BG	289.361.13	253.633.84	244.850.04	7.113.88	0.00	0.00	0.00	0.00	0.00	500.086.48



1030121480	PALAZZAGO	BG	201.376,74	118.825,59	309.658,05	1.554,26	0,00	0,00	0,00	0,00	0,00	0,00	430.037,90
1030121490	PALOSCO	BG	199.466,48	272.458,89	309.556,32	3.803,61	10.681,02	0,00	0,00	0,00	0,00	0,00	596.499,84
1030121500	PARRE	BG	235.786,16	103.352,06	0,00	1.498,88	0,00	50.110,94	2.975,34	0,00	0,00	0,00	157.937,16
1030121510	PARZANICA	BG	-14.340,95	-43.930,91	25.313,56	889,38	0,00	0,00	0,00	0,00	0,00	0,00	-47.727,97
1030121520	PEDRENGO	BG	223.012,62	140.798,98	404.066,32	1.784,14	1.081,06	0,00	0,00	0,00	0,00	0,00	547.730,50
1030121530	PIEA	BG	259.454,97	110.976,96	117.960,98	1.597,12	0,00	0,00	-624,03	0,00	0,00	0,00	229.910,93
1030121540	PIANICO	BG	164.801,89	122.957,37	11.563,00	3.539,07	0,00	19.869,36	0,00	0,00	0,00	0,00	157.928,80
1030121541	PIAZZA BREMBANA	BG	-50.703,49	-70.853,21	63.691,33	1.809,17	0,00	0,00	-216,65	0,00	0,00	0,00	-5.569,36
1030121542	PIARIO	BG	138.245,52	118.393,78	31.153,64	2.395,91	0,00	0,00	0,00	0,00	0,00	0,00	151.943,33
1030121550	PIAZZA TORRE	BG	-302.979,15	-330.338,91	1.964,00	771,90	0,00	12.132,31	0,00	0,00	0,00	0,00	-315.470,70
1030121560	PIAZZOLO	BG	120,09	12.615,70	3.868,00	0,00	0,00	0,00	0,00	0,00	0,00	0,00	16.483,70
1030121570	POGNANO	BG	289.291,64	161.352,74	49.110,00	1.002,23	3.438,13	0,00	-402,97	0,00	0,00	0,00	214.500,13
1030121571	PONTE NOSSA	BG	250.253,32	157.149,69	65.111,95	1.555,50	0,00	0,00	-684,14	0,00	0,00	0,00	223.132,99
1030121580	PONTERANICA	BG	-74.268,48	-53.631,51	521.309,21	3.874,24	0,00	0,00	0,00	0,00	0,00	0,00	471.551,94
1030121590	PONTE SAN PIETRO	BG	143.188,73	116.280,08	694.122,69	4.105,09	1.896,54	0,00	0,00	0,00	0,00	0,00	816.404,40
1030121600	PONTIDA	BG	226.062,35	72.142,58	179.536,37	1.309,00	0,00	0,00	0,00	0,00	0,00	0,00	252.988,55
1030121610	PONTIROLO NUOVO	BG	43.259,49	-35.559,79	282.675,59	2.458,66	7.685,34	0,00	0,00	0,00	0,00	0,00	257.259,80
1030121620	PRADALUNGA	BG	619.698,82	509.394,16	304.712,97	2.306,24	0,00	0,00	0,00	0,00	0,00	0,00	816.413,37
1030121630	PREDORE	BG	-37.019,05	-100.428,01	80.278,18	1.364,88	0,00	0,00	0,00	0,00	0,00	0,00	-18.784,95
1030121640	PREMIGLIO	BG	117.916,94	88.840,02	1.182,00	890,70	0,00	27.415,28	0,00	0,00	0,00	0,00	118.328,00
1030121650	PRESEZZO	BG	419.542,68	227.962,68	314.243,12	7.984,10	1.682,25	0,00	-5.811,29	0,00	0,00	0,00	546.060,86
1030121660	PUMENAGO	BG	166.658,72	135.498,06	81.280,58	1.005,04	16.196,03	0,00	0,00	0,00	0,00	0,00	233.979,72
1030121670	RANICA	BG	299.148,26	47.410,61	482.446,26	2.237,67	0,00	0,00	0,00	0,00	0,00	0,00	532.094,54
1030121680	RANZANICO	BG	-52.967,11	-128.985,41	58.753,04	979,96	0,00	0,00	0,00	0,00	0,00	0,00	-69.252,42
1030121690	RIVADI SOTTO	BG	65.695,72	32.530,72	27.482,35	3.426,03	0,00	0,00	-356,11	0,00	0,00	0,00	63.083,49
1030121700	ROGNO	BG	521.654,11	276.551,26	176.095,31	1.161,12	0,00	0,00	0,00	0,00	0,00	0,00	453.807,68
1030121730	ROMANO DI LOMBARDIA	BG	-173.308,42	293.832,56	987.717,88	19.171,68	26.165,62	0,00	-10.270,15	0,00	0,00	0,00	1.316.617,59
1030121740	RONCOBELLO	BG	-158.906,13	-125.967,70	2.671,00	427,49	0,00	9.029,38	0,00	0,00	0,00	0,00	-113.839,83
1030121750	RONCOLA	BG	-61.422,92	-67.785,69	28.282,51	1.281,31	0,00	0,00	0,00	0,00	0,00	0,00	-38.221,87
1030121760	ROTA D'IMAGNA	BG	-25.935,47	-33.040,25	30.185,80	279,76	0,00	0,00	0,00	0,00	0,00	0,00	-2.574,69
1030121770	ROVETTA	BG	-216.623,31	-221.661,77	307.580,87	807,55	0,00	0,00	-29,18	0,00	0,00	0,00	86.697,47
1030121780	SAN GIOVANNI BIANCO	BG	434.000,13	320.082,78	188.660,89	1.569,61	0,00	0,00	0,00	0,00	0,00	0,00	510.313,28
1030121800	SAN PAOLO D'ARGON	BG	256.466,72	90.917,27	301.780,11	2.009,80	0,00	0,00	-12,67	0,00	0,00	0,00	394.694,52
1030121810	SAN PELLEGRINO TERME	BG	683.544,24	493.215,74	58.137,67	1.761,46	0,00	38.864,39	0,00	0,00	0,00	0,00	591.979,26
1030121820	SANTA BRIGIDA	BG	-29.639,92	-22.128,25	25.776,23	2.001,28	0,00	0,00	0,00	0,00	0,00	0,00	5.649,26
1030121831	SANTOMOBONO TERME	BG	257.570,52	112.563,70	133.873,77	2.525,49	0,00	0,00	-1.247,01	0,00	0,00	0,00	247.715,96
1030121850	SCANZOROSCIATE	BG	18.620,81	13.777,11	222.923,63	1.461,62	0,00	0,00	0,00	0,00	0,00	0,00	238.162,36
1030121860	SCHILPARIO	BG	-139.086,02	-155.193,29	68.268,29	2.63,18	0,00	0,00	0,00	0,00	0,00	0,00	947.134,56
1030121870	SEDRINA	BG	359.730,62	104.541,78	796,25	796,25	0,00	0,00	-80,63	0,00	0,00	0,00	384.049,17
1030121880	SELVINO	BG	-1.039.137,16	-1.208.334,63	127.307,75	957,41	0,00	0,00	0,00	0,00	0,00	0,00	-1.080.069,47
1030121890	SERATE	BG	434.692,55	862.184,26	634.317,12	43.220,64	4.044,96	0,00	-149,42	0,00	0,00	0,00	1.543.617,56
1030121900	SERMA	BG	-384.596,21	-339.029,83	85.860,22	764,79	0,00	0,00	0,00	0,00	0,00	0,00	-252.404,82
1030121910	SOLTO COLLINA	BG	-90.502,01	-103.494,11	61.726,01	1.213,89	0,00	0,00	0,00	0,00	0,00	0,00	-40.554,21
1030121911	SOLZA	BG	185.920,38	166.944,56	115.254,49	1.457,22	989,39	0,00	-530,38	0,00	0,00	0,00	284.115,28
1030121920	SONGAVAZZO	BG	-52.978,93	-64.270,12	111,00	2.676,98	0,00	14.608,86	0,00	0,00	0,00	0,00	-45.874,33
1030121930	SORISOLE	BG	115.810,73	87.329,94	588.880,65	4.956,67	0,00	0,00	0,00	0,00	0,00	0,00	781.167,26
1030121940	SOTTO IL MONTE GIOVANNI XXIII	BG	-32.866,85	20.943,18	279.905,95	2.298,31	0,00	0,00	0,00	0,00	0,00	0,00	303.147,44
1030121950	SOVERE	BG	426.287,32	441.402,11	159.910,06	1.451,52	0,00	0,00	0,00	0,00	0,00	0,00	602.763,69
1030121960	SPINONE AL LAGO	BG	80.069,02	36.543,27	78.953,00	1.682,38	0,00	0,00	0,00	0,00	0,00	0,00	117.178,65
1030121970	SPIRANO	BG	169.398,89	326.340,71	193.241,04	344,147,02	5.26,24	0,00	-3.019,16	0,00	0,00	0,00	557.746,73
1030121980	STIEZZANO	BG	437.579,62	982.907,12	93.366,77	4.564,76	0,00	0,00	0,00	0,00	0,00	0,00	1.323.179,37
1030121990	STROZZA	BG	247.428,45	168.064,18	48.844,54	2.544,48	0,00	0,00	-55,17	0,00	0,00	0,00	219.398,02
1030122000	SUISIO	BG	462.215,24	247.329,60	236.511,85	1.595,38	3.307,87	0,00	0,00	0,00	0,00	0,00	488.744,70




1030121010	TALEGGIO	BG	-89.885,52	-103.398,05	16.920,84	757,82	0,00	0,00	-134,11	0,00	-85.853,51
1030122020	TAVERNOLA BERGAMASCA	BG	38.854,45	27.652,20	40.820,00	3.021,95	0,00	0,00	-1.692,33	0,00	69.801,82
1030122030	TELGATE	BG	839.864,06	496.317,81	152.259,27	1.662,69	0,00	0,00	13.961,77	0,00	664.188,28
1030122040	TERNO D'ISOLA	BG	111.736,99	338.066,47	436.037,31	2.963,83	0,00	0,00	-478,19	0,00	778.154,39
1030122050	TORRE BOLDOINE	BG	88.785,99	109.757,48	152.472,32	24.669,01	0,00	0,00	116.349,07	0,00	403.247,58
1030122070	TORRE DE' ROVERI	BG	146.299,46	29.403,20	165.979,69	746,03	0,00	0,00	-198,10	0,00	185.980,83
1030122080	TORRE PALLAVICINA	BG	62.772,22	56.835,98	52.901,24	3.429,99	0,00	0,00	-632,49	0,00	129.617,08
1030122090	TRESCORE BAINAIO	BG	-184.382,19	-21.060,68	361.770,28	8.195,82	0,00	0,00	-2.069,51	0,00	346.835,91
1030122100	TREVIGLIO	BG	103.620,85	-3.377,34	1.464.309,95	60.208,75	0,00	0,00	-47.584,44	0,00	1.514.949,91
1030122110	TREVIGLIO	BG	125.673,31	29.741,98	303.548,86	10.864,39	0,00	0,00	-4.689,62	0,00	343.820,12
1030122120	UBIALE CLANEZZO	BG	256.104,56	382.242,17	14.950,44	2.059,29	0,00	0,00	7.481,11	0,00	206.733,01
1030122130	URGNANO	BG	75.705,12	218.029,25	608.895,78	9.306,77	0,00	0,00	-3.742,71	0,00	848.998,77
1030122140	VAL BONDIONE	BG	-75.551,09	-132.212,06	8.645,39	3.007,03	0,00	0,00	-234,40	0,00	-101.163,31
1030122145	VAL BREMBILLA	BG	455.490,24	382.645,49	143.040,55	2.338,09	0,00	0,00	-676,10	0,00	527.348,03
1030122150	VAL BREMBO	BG	427.042,90	275.936,76	248,00	2.052,05	0,00	0,00	1.913,89	0,00	381.726,30
1030122151	VALGOGGIO	BG	91.005,32	79,00	739,00	1.547,12	0,00	0,00	11.565,70	0,00	88.930,08
1030122160	VALLEVE	BG	-74.651,38	-45.411,68	3.116,00	1.467,66	0,00	0,00	-253,48	0,00	-40.406,58
1030122161	VAL NEGRA	BG	38.238,28	53.453,14	206,00	617,54	0,00	0,00	4.220,98	0,00	58.497,66
1030122180	VAL TORTA	BG	20.780,12	18.880,81	5.568,39	3.76,55	0,00	0,00	1.097,82	0,00	25.923,57
1030122190	VEDESETA	BG	-1.396,49	15.908,10	8.661,36	451,43	0,00	0,00	-166,20	0,00	34.854,69
1030122210	VERDELLINO	BG	677.783,47	592.977,90	171.152,83	3.125,88	0,00	0,00	2.183,24	0,00	769.439,83
1030122220	VERDELLO	BG	40.467,00	146.832,12	200.101,75	4.202,59	0,00	0,00	10.124,44	0,00	361.554,42
1030122230	VERTOVA	BG	345.376,39	139.569,54	504,43	2.666,45	0,00	0,00	125.482,97	0,00	268.223,40
1030122240	VIADANICA	BG	237.734,65	149.168,51	28.710,00	1.490,86	0,00	0,00	0,00	0,00	179.369,37
1030122250	VIGANO SAN MARTINO	BG	169.254,60	135.099,96	31.259,39	664,75	0,00	0,00	-129,12	0,00	167.278,10
1030122260	VIGOLIO	BG	50.354,41	28.626,05	23.140,90	54,08	0,00	0,00	0,00	0,00	52.291,03
1030122270	VILLA D'ADDA	BG	333.987,73	184.780,63	343.068,28	3.868,87	0,00	0,00	-1.077,21	0,00	530.640,57
1030122271	VILLA D'ALMIE	BG	172.035,07	146.428,62	454.345,15	4.197,34	0,00	0,00	0,00	0,00	604.971,11
1030122280	VILLA DI SERIO	BG	191.168,54	502.462,62	502.462,62	2.252,95	0,00	0,00	0,00	0,00	779.639,67
1030122290	VILLA D'OGNA	BG	321.775,01	151.486,30	78.234,76	3.168,37	0,00	0,00	-611,24	0,00	232.278,19
1030122300	VILLONGO	BG	109.619,98	36.047,61	340.354,92	14.294,01	0,00	0,00	-10.106,68	0,00	380.589,86
1030122310	VILMINORE DI SCALVE	BG	80.173,95	56.014,94	38.188,44	2.627,25	0,00	0,00	-431,16	0,00	96.399,48
1030122320	ZANDOBBIÒ	BG	173.333,87	89.463,45	69.403,79	3.119,82	0,00	0,00	-1.300,56	0,00	160.686,50
1030122330	ZANICA	BG	125.908,09	-1.478,50	685.745,03	4.516,67	0,00	0,00	0,00	0,00	703.949,20
1030122340	ZOGNO	BG	-207.789,11	-154.198,28	210.181,69	4.605,65	0,00	0,00	-23,31	0,00	74.288,69
1030150010	ACQUAFREDDA	BS	149.303,36	81.235,55	50.730,47	1.002,62	0,00	0,00	22.752,06	0,00	155.720,70
1030150020	ADRO	BS	576.681,58	395.767,64	309,00	3.449,62	0,00	0,00	8.313,32	0,00	450.563,34
1030150030	AGNOSINE	BS	459.128,98	235.514,79	41.004,89	3.152,66	0,00	0,00	-794,93	0,00	278.877,42
1030150040	ALFIANELLO	BS	247.665,32	106.054,74	69.530,34	2.821,04	0,00	0,00	-1.293,14	0,00	195.791,54
1030150050	ANFO	BS	58.445,60	48.398,78	1.308,54	1.295,25	0,00	0,00	-147,70	0,00	56.406,80
1030150060	ANGOLO TERME	BS	264.072,98	212.565,23	39.854,16	949,90	0,00	0,00	4.183,10	0,00	257.552,39
1030150061	ARTOGNE	BS	-220.607,27	-248.962,15	724,00	2.007,01	0,00	0,00	90.773,50	0,00	-155.457,64
1030150062	AZZANO MELLA	BS	320.739,81	240.123,63	144.483,19	987,34	0,00	0,00	22.594,86	0,00	408.189,02
1030150070	BAGNOLO MELLA	BS	217.167,08	312.193,53	738.400,37	11.962,02	0,00	0,00	-6.072,48	0,00	1.114.678,59
1030150080	BAGOLINO	BS	308.103,33	176.413,64	130.302,34	1.170,76	0,00	0,00	0,00	0,00	307.886,74
1030150090	BARBARIGA	BS	281.102,56	229.893,75	71.505,64	698,82	0,00	0,00	13.853,83	0,00	315.952,03
1030150091	BARGHE	BS	189.482,85	149.962,34	26.625,10	444,80	0,00	0,00	0,00	0,00	177.032,24
1030150100	BASSANO BRESCIANO	BS	224.916,58	128.648,69	107.635,25	564,35	0,00	0,00	0,00	0,00	249.107,82
1030150110	BEZZOLE	BS	-123.120,68	-83.393,12	247.625,91	5.428,55	0,00	0,00	-202,53	0,00	195.766,36
1030150120	BERLINGO	BS	208.088,48	210.043,92	85.173,76	1.763,89	0,00	0,00	-465,61	0,00	306.115,73
1030150130	BERZO DEMO	BS	229.501,45	175.406,89	24.248,71	794,24	0,00	0,00	4.614,60	0,00	204.718,55
1030150140	BERZO INFIORE	BS	250.387,92	186.691,85	36.501,71	664,47	0,00	0,00	-345,89	0,00	224.360,44
1030150150	BIENNO	BS	397.329,29	291.764,63	103.960,38	2.512,52	0,00	0,00	6.993,03	0,00	405.179,98
1030150160	BIONE	BS	347.101,90	197.816,59	535,00	1.077,99	0,00	0,00	-490,61	0,00	219.343,48



I030150170	BORGIO SAN GIACOMO	BS	141.967,10	197.017,42	192.511,47	3.157,53	56.253,30	0,00	-1.111,88	0,00	447.827,85
I030150180	BORGOSIATOLLO	BS	377.247,59	372.494,06	429.082,12	5.049,80	6.890,30	0,00	-1.607,86	0,00	811.908,42
I030150190	BORINO	BS	-324.156,17	-356.719,15	42.984,26	1.114,24	0,00	4.824,23	0,00	-287,86	-308.084,27
I030150200	BOTTIGNO	BS	-178.822,25	38.477,87	364.634,79	10.053,02	0,00	0,00	-455,53	0,00	412.710,16
I030150210	BOVEGNO	BS	205.661,23	172.311,99	396,00	641,29	0,00	35.605,27	0,00	0,00	208.954,55
I030150220	BOVEZZO	BS	467.002,91	386.398,33	344.178,37	2.273,40	0,00	0,00	0,00	0,00	732.850,11
I030150230	BRANDICO	BS	156.112,11	146.976,35	36.992,21	1.389,93	20.867,49	0,00	-324,33	0,00	205.901,64
I030150240	BRANOE	BS	133.326,42	126.030,64	12.704,65	1.795,29	0,00	0,00	-82,35	0,00	140.452,35
I030150250	BRENO	BS	205.473,73	140.003,64	549,00	2.064,21	0,00	99.371,57	0,00	0,00	241.988,42
I030150260	BRESCIA	BS	-9.207.713,25	-4.855.925,03	11.715.885,46	870.053,58	41.899,70	0,00	-141.523,94	0,00	7.630.389,76
I030150270	BRIONE	BS	59.091,43	79.217,63	9.893,44	1.824,95	0,00	1.337,96	0,00	0,00	92.273,98
I030150271	CAINO	BS	282.705,98	203.946,54	93.339,88	2.470,66	0,00	0,00	0,00	0,00	299.577,08
I030150280	CALCINATE	BS	-52.289,56	186.123,28	523.133,12	5.183,60	37.150,00	0,00	0,00	0,00	751.590,00
I030150290	CALVAGESE DELLA RIVIERA	BS	296.380,63	248.454,36	1.042,43	3.022,90	0,00	76.075,73	-1.310,28	0,00	327.285,15
I030150300	CALVISANO	BS	428.821,71	312.871,89	304.725,71	3.133,74	71.647,27	0,00	0,00	0,00	692.378,62
I030150310	CAPO DI PONTE	BS	366.597,30	255.860,36	38.471,10	2.552,27	0,00	0,00	-286,35	0,00	296.597,39
I030150320	CAPOVALLE	BS	95.747,37	78.578,40	6.178,00	257,02	0,00	664,24	-11,67	0,00	85.665,99
I030150330	CAPRIANO DEL COLLE	BS	278.469,27	199.020,21	235.063,94	3.277,83	33.808,84	0,00	-1.287,01	0,00	469.883,81
I030150340	CAPRIOLO	BS	348.204,08	336.231,66	267.021,88	7.210,53	0,00	0,00	-2.893,79	0,00	607.570,29
I030150350	CARPENEGOLO	BS	187.524,66	259.336,83	324.291,87	5.178,96	32.634,12	0,00	0,00	0,00	621.441,77
I030150360	CASTEGNATO	BS	678.894,19	589.072,94	144.886,01	2.350,65	23.279,93	0,00	0,00	0,00	759.589,53
I030150370	CASTELCOVATI	BS	300.790,40	357.078,83	113.358,27	4.929,12	11.014,00	0,00	-2.228,87	0,00	584.151,34
I030150380	CASTEL MELLA	BS	332.724,70	483.099,35	18.707,05	3.633,46	12.746,38	230.886,47	0,00	0,00	749.072,72
I030150390	CASTENEDOLO	BS	246.567,01	30.032,56	559.507,88	23.683,30	39.173,11	0,00	-16.579,55	0,00	635.817,79
I030150400	CASIO	BS	393.313,60	189.093,02	460,31	2.501,66	0,00	6.347,96	-308,96	0,00	198.094,48
I030150410	CASTREZZATO	BS	185.383,98	284.682,19	153.223,56	2.630,55	25.272,64	0,00	-40,89	0,00	465.768,05
I030150420	CAZZAGO SAN MARTINO	BS	642.420,52	332.108,28	528.487,84	7.335,91	30.727,07	0,00	-1.214,75	0,00	897.444,36
I030150430	CEDEGONO	BS	485.981,50	238.076,24	673,48	1.880,47	0,00	16.753,64	-554,87	0,00	256.828,66
I030150440	CELLATICA	BS	363.907,45	122.563,01	215.623,43	2.350,13	2.088,40	0,00	-753,48	0,00	341.871,49
I030150450	CERVENO	BS	156.959,44	119.933,57	11.336,93	836,02	0,00	94,40	-22,42	0,00	132.178,50
I030150460	CETO	BS	301.150,75	160.111,85	39.835,49	673,30	0,00	0,00	-255,98	0,00	200.364,66
I030150461	CEVO	BS	170.708,17	126.895,13	975,00	549,62	0,00	14.418,06	-217,95	0,00	142.619,85
I030150470	CHIARI	BS	676.168,57	373.508,55	1.140.036,64	8.724,56	81.968,03	0,00	0,00	0,00	1.604.237,78
I030150480	CIGOLE	BS	220.003,07	147.566,61	29.066,71	1.050,44	37.658,89	705,95	-183,48	0,00	215.865,12
I030150490	CIMBERGO	BS	48.014,29	40.679,06	19.508,84	1.424,59	0,00	0,00	-33,29	0,00	61.579,19
I030150500	CIVIDATE CAMUNO	BS	300.203,45	114.754,32	102,00	914,96	0,00	46.495,99	0,00	0,00	162.267,27
I030150510	COCCAGLIO	BS	228.408,59	385.673,36	386.012,22	2.457,82	18.550,01	0,00	0,00	0,00	792.693,42
I030150520	COLLEBEATO	BS	451.885,81	281.333,17	238.742,23	5.042,26	0,00	0,00	-3.546,81	0,00	521.570,85
I030150530	COLLIO	BS	226.829,33	167.136,92	215,00	1.935,22	0,00	26.828,55	0,00	0,00	196.115,70
I030150540	COLOGNE	BS	520.497,13	364.336,73	209.776,38	1.826,04	23.526,01	0,00	0,00	0,00	599.465,16
I030150550	COMEZZANO-GIZZAGO	BS	113.554,64	176.906,55	164.367,88	5.878,68	14.823,61	0,00	-4.018,06	0,00	357.958,67
I030150560	CONCESIO	BS	560.416,47	375.195,26	733.072,36	35.156,38	0,00	0,00	-9.838,42	0,00	1.133.585,58
I030150570	CORTE FRANCA	BS	489.176,36	282.241,47	163.296,32	2.872,91	0,00	0,00	-166,24	0,00	448.244,46
I030150580	CORTENO GOLGI	BS	-1.012.033,47	-1.121.750,24	642,00	1.035,82	0,00	61.481,87	0,00	0,00	-1.058.590,55
I030150590	CORZANO	BS	139.626,62	128.719,52	43.014,08	1.858,98	25.236,25	0,00	-12,15	0,00	198.816,68
I030150600	DARFO BOARIO TERME	BS	191.178,00	164.043,78	220.636,97	6.739,47	42.537,87	0,00	-6.687,56	0,00	429.270,53
I030150610	DELLO	BS	228.487,31	387.022,24	778.483,56	36.700,22	0,00	0,00	-26.936,98	0,00	1.175.269,03
I030150620	DESENZANO DEL GARDA	BS	-5.535.030,24	-5.736.736,39	3.386.465,37	20.326,68	0,00	0,00	0,00	0,00	-2.329.944,34
I030150630	ERBUSSO	BS	833.324,04	299.809,27	1.415,00	1.007,07	0,00	83.163,43	0,00	0,00	385.994,76
I030150640	ERROLO	BS	410.295,77	202.891,25	308.109,48	4.032,99	0,00	0,00	0,00	0,00	515.033,72
I030150650	ESINE	BS	29.425,86	182.535,11	414,00	2.089,17	0,00	93.180,79	0,00	0,00	278.219,07
I030150660	FIESTE	BS	211.101,07	158.534,72	32.067,50	733,41	29.048,77	960,00	0,00	0,00	221.344,40
I030150661	FLERO	BS	358.530,19	496.198,08	359.621,56	9.627,16	12.320,75	0,00	-6.148,39	0,00	871.619,16
I030150670	GAMBARA	BS	222.327,80	150.879,89	73.165,18	1.322,55	61.086,42	1.637,97	0,00	0,00	288.092,01




1030150680	GARDONE RIVIERA	BS	-799.691,20	946.574,73	144.622,16	12.955,94	0,00	0,00	-10.464,61	0,00	-799.461,24
1030150690	GARDONE VAL TROMPIA	BS	646.886,95	604.131,43	534.819,29	38.187,10	0,00	0,00	0,00	0,00	1.177.137,82
1030150700	GARGNANO	BS	-780.941,57	-894.797,89	187.813,88	2.476,33	0,00	0,00	0,00	0,00	-704.507,68
1030150710	GAVARDO	BS	553.697,51	699.158,90	448.422,97	7.764,94	0,00	0,00	-1.741,80	0,00	1.153.605,01
1030150720	GHEDI	BS	350.274,70	657.558,71	311.811,70	32.994,89	84.745,13	0,00	-26.419,51	0,00	1.060.690,92
1030150730	GIANICO	BS	331.026,11	260.803,06	539,00	758,15	0,00	38.787,35	0,00	0,00	280.887,46
1030150740	GOTTOLENGO	BS	147.856,49	194.069,59	67.727,97	3.024,01	62.514,15	6.813,36	-856,37	0,00	273.292,71
1030150750	GUSSAGO	BS	589.742,75	516.948,32	416.860,04	19.088,20	0,00	0,00	-714,89	0,00	952.181,67
1030150760	IDRO	BS	173.646,16	196.841,34	63.029,68	2.308,38	0,00	6,04	-1.730,82	0,00	260.448,57
1030150770	INCUDINE	BS	-2.257,72	11.463,42	537,00	1.314,64	0,00	6,04	0,00	0,00	19.363,93
1030150780	IRMA	BS	41.187,04	49.153,44	2.832,00	68,37	0,00	0,00	0,00	0,00	52.053,81
1030150790	ISEO	BS	-486.403,19	-323.708,13	602.227,99	4.415,95	0,00	0,00	0,00	0,00	282.935,81
1030150800	ISORELLA	BS	383.595,04	219.767,05	63.236,83	4.498,18	27.239,57	0,00	-2.993,15	0,00	311.748,48
1030150810	LAVENONE	BS	131.858,84	95.660,40	5.750,48	488,21	0,00	906,92	0,00	0,00	102.806,02
1030150820	LENO	BS	364.599,76	484.760,70	467.126,71	15.796,13	131.119,67	0,00	-10.562,96	0,00	1.088.240,25
1030150830	LIMONE SUL GARDA	BS	22.098,43	57.153,03	57.310,93	1.811,42	0,00	2.790,08	0,00	0,00	118.703,60
1030150840	LODRINO	BS	250.019,82	146.635,34	22.403,50	2.411,27	0,00	1.366,23	0,00	0,00	172.816,34
1030150850	LOGRATO	BS	283.820,96	239.159,02	176.349,67	4.678,16	11.759,77	0,00	-3.374,48	0,00	428.572,14
1030150860	LOVATO DEL GARDA	BS	461.249,45	110.556,92	3.155,00	4.797,66	0,00	311.097,92	0,00	0,00	429.607,50
1030150870	LONGHENA	BS	107.365,12	65.281,62	15.291,20	2.113,38	7.078,94	0,00	0,00	0,00	89.765,13
1030150880	LOSINE	BS	60.743,35	55.928,52	11.313,00	951,97	0,00	0,00	-14,31	0,00	68.179,18
1030150890	LOZIO	BS	19.260,36	19.447,87	451,00	371,06	0,00	8.261,01	0,00	0,00	28.530,94
1030150900	LUMEZZANE	BS	1.352.270,24	-119.486,56	840.389,33	37.125,41	0,00	0,00	-12.231,34	0,00	745.796,85
1030150910	MACCLODIO	BS	132.214,64	115.926,91	21.030,20	2.522,77	12.428,83	6.753,38	-1.201,78	0,00	157.460,30
1030150920	MAGASA	BS	68.820,71	67.552,26	2.249,96	299,74	0,00	0,00	-10,77	0,00	70.091,19
1030150930	MARANO	BS	264.577,06	246.576,63	51.120,68	564,30	14.004,70	0,00	0,00	0,00	312.286,31
1030150940	MALENGO	BS	231.677,93	159.196,93	587,00	872,74	0,00	32.558,77	0,00	0,00	193.215,43
1030150950	MALONNO	BS	355.092,85	170.759,55	114.622,88	9.640,50	0,00	0,00	-59,22	0,00	286.317,70
1030150960	MANERBA DEL GARDA	BS	-3.555,09	-918.785,99	1.994,45	2.618,23	0,00	175.741,26	-290,83	0,00	-738.722,88
1030150970	MANERBO	BS	347.039,91	434.975,95	964.499,52	6.521,51	52.949,75	0,00	0,00	0,00	1.458.946,72
1030150980	MARCHENO	BS	616.424,20	371.652,84	160.638,39	1.372,56	0,00	0,00	0,00	0,00	533.663,79
1030150990	MARONTE	BS	106.586,40	84.012,23	556,00	2.086,04	0,00	10.220,63	0,00	0,00	96.874,90
1030151000	MARONE	BS	418.215,79	282.350,16	403,07	783,45	0,00	58.679,38	0,00	0,00	342.216,06
1030151010	MAZZANO	BS	12.960,67	78.203,39	404.959,34	9.994,85	19.747,83	0,00	-4.721,19	0,00	508.184,23
1030151020	MILZANO	BS	145.628,36	130.617,57	22.558,09	635,78	7.567,65	6.852,21	-62,90	0,00	168.168,39
1030151030	MONIGA DEL GARDA	BS	-145.409,14	-314.310,58	83.790,35	2.537,23	0,00	0,00	0,00	0,00	-227.983,00
1030151040	MONTECCHI BRUSATI	BS	110.423,12	63.944,22	79.751,60	1.003,73	0,00	8.834,70	0,00	0,00	69.334,14
1030151050	MONTECCHIARI	BS	497.669,70	285.915,93	326.087,33	5.409,27	0,00	0,00	-2.572,35	0,00	144.699,55
1030151060	MONTIRONE	BS	185.189,04	286.366,32	49.328,15	2.945,77	19.348,42	44.583,27	-1.505,89	0,00	401.066,04
1030151070	MUSCOLINE	BS	144.674,82	128.927,05	133,00	1.015,92	0,00	12.108,89	0,00	0,00	142.184,86
1030151080	NAVE	BS	996.936,64	943.110,25	445.039,93	3.843,30	329,78	0,00	0,00	0,00	227.640,04
1030151090	NUOVO S. PIETRO	BS	122.417,61	65.245,80	819,00	1.049,73	0,00	38.563,16	0,00	0,00	1.391.993,48
1030151100	NUVOLENTO	BS	133.610,19	155.762,84	172.938,21	2.419,86	4.479,32	0,00	-391,45	0,00	105.677,69
1030151110	NUVOLERA	BS	184.608,61	243.628,19	163.127,84	2.322,53	67,68	0,00	-17,75	0,00	409.738,49
1030151120	ODIGO	BS	503.272,98	223.307,40	350,00	2.311,67	0,00	22.542,17	0,00	0,00	248.511,24
1030151130	OFFLAGA	BS	620.540,24	228.130,59	385,00	1.714,38	80.552,66	67.733,08	0,00	0,00	378.515,70
1030151140	OME	BS	325.235,48	450.621,84	99.703,98	989,99	0,00	0,00	0,00	0,00	551.315,81
1030151150	ONO SAN PIETRO	BS	-512.092,33	-675.823,16	503.565,76	11.425,71	0,00	0,00	-50,01	0,00	164.344,50
1030151160	ORZINUOVI	BS	318.702,15	284.514,62	82.116,98	2.500,80	16.972,23	0,00	-1.508,42	0,00	384.596,21
1030151180	OSPITALETTO	BS	-78.103,23	121.901,39	798.833,09	21.786,48	10.661,37	0,00	-15.540,45	0,00	937.641,88




1030151190	OSSIMO	BS	96.012.49	77.160.41	48.140.14	2.967.95	0.00	0.00	0.00	0.00	0.00	0.00	128.268.50
1030151200	PADEGNIGHE SUL GARDA	BS	-672.495.99	-1.225.387.21	1.132.00	1.955.53	0.00	0.00	0.00	0.00	0.00	0.00	-1.066.368.90
1030151210	PADERNO FRANCIACORTA	BS	372.234.49	291.106.56	217.282.10	1.586.96	20.709.14	0.00	0.00	0.00	0.00	0.00	530.684.76
1030151220	PAISCO LOVENO	BS	131.066.64	92.233.64	358.00	0.00	0.00	0.00	0.00	0.00	0.00	0.00	95.171.72
1030151230	PATONE	BS	288.530.16	216.387.47	44.550.47	497.04	0.00	0.00	0.00	0.00	0.00	0.00	261.434.97
1030151240	PALAZZOLO SULL'OGLIO	BS	-7.402.10	4.050.13	942.505.69	30.582.71	19.672.66	-15.689.50	0.00	0.00	0.00	0.00	981.121.69
1030151250	PARATICO	BS	160.603.19	86.774.79	131.919.68	2.616.80	0.00	8.515.92	-89.11	0.00	0.00	0.00	229.738.08
1030151260	PASPARDO	BS	66.859.71	17.952.36	11.261.02	1.033.70	0.00	162.02	0.00	0.00	0.00	0.00	84.409.10
1030151270	PASSIRANO	BS	86.903.89	84.560.49	272.259.51	9.985.23	0.00	0.00	-6.389.39	0.00	0.00	0.00	360.415.84
1030151280	PAVONE DEL MELLA	BS	285.145.11	173.558.11	26.839.93	1.109.61	20.720.58	0.00	0.00	0.00	0.00	0.00	243.988.66
1030151300	PERTICA ALTA	BS	114.846.84	83.227.75	1.723.00	527.76	0.00	0.00	-18.31	0.00	0.00	0.00	95.297.91
1030151310	PEZZA	BS	122.270.38	17.711.49	41.060.26	1.412.99	0.00	0.00	-60.41	0.00	0.00	0.00	139.327.42
1030151320	PIAZZANO	BS	215.016.20	181.544.50	41.060.26	556.41	0.00	0.00	0.00	0.00	0.00	0.00	223.161.18
1030151330	PIAN CAMUNO	BS	2.637.55	-47.652.06	254.591.67	6.791.96	0.00	0.00	-4.556.12	0.00	0.00	0.00	209.175.45
1030151331	PIANCOGNONE	BS	306.267.00	284.648.96	32.034.49	1.575.04	0.00	38.412.16	-37.42	0.00	0.00	0.00	356.633.23
1030151340	PISOGNE	BS	617.447.48	454.982.81	292.00	3.475.68	0.00	141.806.91	0.00	0.00	0.00	0.00	600.557.39
1030151350	POLAVENO	BS	303.480.93	200.373.91	2.534.60	1.235.57	0.00	99.739.81	-322.20	0.00	0.00	0.00	243.561.69
1030151360	POLPENAZZE DEL GARDA	BS	-44.337.79	-198.868.33	5.079.00	1.020.63	0.00	0.00	0.00	0.00	0.00	0.00	-121.743.82
1030151370	POMPIANO	BS	451.285.93	247.158.67	121.179.94	1.359.48	17.102.00	0.00	-90.26	0.00	0.00	0.00	386.709.43
1030151371	PONCARALE	BS	40.721.55	130.917.48	311.355.53	1.570.23	18.068.45	0.00	0.00	0.00	0.00	0.00	461.911.69
1030151390	PONTE DI LEGNO	BS	-1.152.437.51	-1.610.165.29	1.907.12	962.15	0.00	20.893.38	0.00	0.00	0.00	0.00	-1.586.402.66
1030151400	PONTEVICINO	BS	330.478.19	270.365.15	296.604.26	2.485.00	66.782.75	0.00	0.00	0.00	0.00	0.00	636.237.16
1030151410	PONTOGLIO	BS	479.058.27	445.826.98	138.870.97	7.278.16	14.738.05	0.00	-3.393.21	0.00	0.00	0.00	603.320.93
1030151420	POZZOLENGO	BS	260.081.81	188.793.02	294.00	1.375.60	9.449.08	70.310.09	0.00	0.00	0.00	0.00	270.221.79
1030151430	PRALBOINO	BS	297.269.17	133.191.75	338.00	717.32	33.987.61	50.260.94	0.00	0.00	0.00	0.00	218.495.61
1030151440	PRESEGLIE	BS	294.675.74	169.076.96	42.902.94	4.711.92	0.00	0.00	-919.25	0.00	0.00	0.00	215.717.97
1030151460	PREVALLE	BS	188.708.92	114.772.76	4.526.88	4.526.88	21.519.64	7.337.77	-389.14	0.00	0.00	0.00	405.424.01
1030151470	PROVAGLIO D'ISEO	BS	189.864.69	409.595.27	126.857.97	7.720.39	1.170.14	17.181.05	-3.862.42	0.00	0.00	0.00	558.361.80
1030151480	PROVAGLIO VAL SABBIA	BS	179.756.81	143.497.32	24.995.09	481.53	0.00	0.00	0.00	0.00	0.00	0.00	168.973.94
1030151490	PUEGNAGO DEL GARDA	BS	-41.392.39	-67.163.67	154.144.45	5.034.11	0.00	0.00	-3.513.10	0.00	0.00	0.00	88.501.79
1030151500	QUINZANO D'OGGIO	BS	444.601.56	275.660.46	161.174.54	2.547.38	41.350.50	0.00	0.00	0.00	0.00	0.00	480.732.88
1030151510	REMEDELLO	BS	214.341.07	170.626.04	87.243.79	1.858.42	62.875.62	0.00	-995.15	0.00	0.00	0.00	321.668.71
1030151520	REZZATO	BS	275.332.24	154.456.25	186.157.80	40.117.10	18.706.86	101.470.49	0.00	0.00	0.00	0.00	500.908.50
1030151530	ROCCAFRANCA	BS	372.921.74	353.261.25	128.180.78	2.175.83	38.068.16	0.00	-77.27	0.00	0.00	0.00	521.608.50
1030151540	RODENGO-SARNO	BS	1.050.957.81	602.143.26	397.129.38	5.790.91	8.985.08	0.00	-948.20	0.00	0.00	0.00	1.013.100.42
1030151550	ROE' VOICIANO	BS	361.720.61	193.548.01	144.796.40	6.947.71	0.00	0.00	-4.861.08	0.00	0.00	0.00	340.431.04
1030151560	RONCADELLE	BS	200.996.22	326.879.93	321.825.17	2.788.80	10.830.09	0.00	0.00	0.00	0.00	0.00	662.323.98
1030151570	ROVATO	BS	354.461.25	609.245.23	299.304.16	7.382.87	35.600.92	18.979.43	-14.99	0.00	0.00	0.00	970.497.62
1030151580	RUDIANO	BS	53.983.42	240.850.91	179.499.83	1.497.68	19.576.79	0.00	18.758.82	0.00	0.00	0.00	460.184.03
1030151590	SABBIO CHIESE	BS	490.973.07	281.690.60	69.524.69	3.079.23	0.00	0.00	-1.228.50	0.00	0.00	0.00	353.066.03
1030151600	SALE MARASINO	BS	25.166.80	-59.462.95	159.220.17	1.337.43	0.00	0.00	0.00	0.00	0.00	0.00	101.094.64
1030151610	SALE'	BS	-1.429.098.63	-1.765.322.00	30.999.39	5.723.29	0.00	380.397.26	0.00	0.00	0.00	0.00	-1.348.202.06
1030151620	SAN FELICE DEL BENACO	BS	-215.618.28	-308.536.96	6.512.00	4.208.54	20.630.77	91.312.83	-2.209.70	0.00	0.00	0.00	-188.082.53
1030151630	SAN GERVAIO BRESCIANO	BS	176.053.84	155.495.53	43.499.50	2.256.66	25.319.38	0.00	-1.346.47	0.00	0.00	0.00	225.224.60
1030151631	SAN PAOLO	BS	233.499.24	156.691.29	150.529.00	1.662.60	29.975.43	0.00	0.00	0.00	0.00	0.00	338.858.32
1030151640	SAN ZENO NAVIGLIO	BS	509.256.38	205.156.94	492.00	1.952.34	6.219.08	94.340.19	0.00	0.00	0.00	0.00	308.160.52
1030151650	SAREZZO	BS	487.921.29	743.447.72	743.447.72	4.089.68	0.00	0.00	0.00	0.00	0.00	0.00	918.020.62
1030151651	SAVIORE DELL'ADAMELLO	BS	156.874.31	85.772.15	528.12	2.530.08	0.00	0.00	0.00	0.00	0.00	0.00	106.747.70
1030151660	SELERO	BS	288.690.78	175.678.75	189.00	2.821.19	0.00	22.793.22	-286.00	0.00	0.00	0.00	201.196.15
1030151670	SENGA	BS	122.632.00	93.323.10	436.00	2.592.07	69.444.16	0.00	0.00	0.00	0.00	0.00	190.710.40
1030151680	SERLE	BS	309.958.43	291.209.54	70.586.69	1.195.24	0.00	0.00	0.00	0.00	0.00	0.00	362.991.47
1030151690	SIRMIONE	BS	-2.957.971.80	-3.465.933.68	6.536.85	18.657.53	9.495.07	21.398.25	-13.237.42	0.00	0.00	0.00	-3.423.083.39
1030151700	SOIANO DELLAGO	BS	-194.123.32	-306.139.49	829.00	1.029.65	0.00	65.027.90	0.00	0.00	0.00	0.00	-239.252.94
1030151710	SONICO	BS	136.490.80	73.705.52	413.00	1.934.81	0.00	21.507.23	0.00	0.00	0.00	0.00	97.560.56



1030151720	SUIZANO	BS	84.897,33	54.710,60	200,00	2.489,25	0,00	42.916,90	0,00	100.316,75
1030151730	TAVERNOLE SUL MIELLA	BS	228.474,05	139.381,73	64,00	1.857,89	0,00	19.312,83	0,00	160.616,45
1030151740	TEMU'	BS	-671.688,99	-730.731,55	1.305,00	1.901,94	0,00	9.807,84	0,00	-717.716,77
1030151750	TIGNALE	BS	-60.261,66	-129.189,43	29.694,00	1.925,35	0,00	2.389,33	0,00	-95.918,33
1030151760	TORBOLE CASAGLIA	BS	325.229,58	416.876,22	273.291,30	9.534,40	0,00	15.767,43	0,00	707.785,54
1030151770	TOSCOLANO MADERNO	BS	-1.773.820,92	-2.019.257,86	551.165,21	6.569,06	0,00	19.541,07	0,00	-1.461.789,13
1030151780	TRAVAGLIATO	BS	-282.492,74	-12.766,58	656.141,00	11.277,89	0,00	15.105,39	0,00	671.359,67
1030151790	TREMOSINE SUL GARDA	BS	10.823,24	-127.859,76	35.957,28	472,61	0,00	40.179,84	0,00	-76.324,48
1030151800	TRENANO	BS	281.063,61	310.868,48	239.726,60	2.543,71	0,00	0,00	0,00	593.318,64
1030151810	TREVISO BRESCIANO	BS	99.442,19	90.242,03	8.388,00	341,70	0,00	0,00	0,00	98.971,73
1030151820	URAGO D'OGGIO	BS	717.356,09	544.152,56	65.262,93	1.096,48	0,00	17.532,98	0,00	628.044,95
1030151830	VALLIO TERME	BS	153.962,38	131.074,46	31.671,29	2.166,73	0,00	-1.324,17	0,00	163.988,31
1030151850	VAL VESTINO	BS	64.903,51	56.453,00	97,00	200,86	0,00	-12,02	0,00	56.738,84
1030151860	VEROLANUOVA	BS	259.241,34	204.935,37	335.304,09	2.150,01	0,00	45.214,78	0,00	587.604,25
1030151870	VEROLAVECCHIA	BS	251.215,55	171.038,72	88.779,63	3.039,99	0,00	54.625,72	0,00	315.811,52
1030151880	VESTONE	BS	442.580,39	275.408,25	172.373,85	5.129,93	0,00	-3.071,51	0,00	449.840,51
1030151890	VEZZA D'OGGIO	BS	-230.099,47	-250.580,81	305,00	1.049,60	0,00	14.829,15	0,00	-234.397,06
1030151900	VILLA CARCINA	BS	593.922,56	475.532,15	536.875,45	3.533,75	0,00	0,00	0,00	1.015.941,35
1030151910	VILLACHIARA	BS	70.271,40	79.253,83	43.589,91	561,85	0,00	22.903,78	0,00	146.309,37
1030151920	VILLANUOVA SUL CLUSI	BS	517.647,72	598.993,17	491,00	2.397,26	0,00	99.467,13	0,00	701.348,55
1030151930	VIONE	BS	-11.636,60	-141.070,22	0,00	1.123,31	0,00	3.686,21	0,00	-56.260,70
1030151940	VISANO	BS	225.080,80	141.231,17	46.280,16	961,04	0,00	32.289,72	0,00	220.762,09
1030151950	VOBARNO	BS	801.169,49	605.687,07	2.881,00	4.887,58	0,00	110.463,19	0,00	721.518,89
1030151960	ZONE	BS	101.775,92	92.404,90	40.868,29	2.373,31	0,00	0,00	0,00	135.646,49
1030240030	ALBAVILLA	CO	-97.028,12	-183.114,88	412.160,07	5.596,67	0,00	-1.577,60	0,00	233.064,26
1030240040	ALBESE CON CASSANO	CO	281.804,77	98.982,20	353.034,50	6.967,47	0,00	-3.345,00	0,00	455.699,17
1030240050	ALBIOLIO	CO	214.155,57	181.381,82	151.017,13	1.938,83	0,00	-746,13	0,00	333.591,65
1030240060	ALSERIO	CO	127.336,52	75.666,16	53.454,44	972,21	0,00	-522,13	0,00	129.570,69
1030240065	ALTA VALLE INTELVI	CO	-1.048.449,26	-1.178.171,88	284.923,36	3.731,01	0,00	-990,65	0,00	-890.508,16
1030240070	ALZATE BRIANZA	CO	176.496,09	73.806,75	329.887,26	7.029,77	0,00	-2.504,94	0,00	408.218,84
1030240090	ANZANO DEL PARCO	CO	173.001,65	43.774,12	113.453,91	1.600,62	0,00	-368,24	0,00	158.460,41
1030240100	APPIANO GENTILE	CO	-79.770,92	-134.847,90	578.911,53	11.408,12	0,00	-4.223,95	0,00	451.247,80
1030240110	ARGEGNO	CO	-143.874,07	-127.370,32	80.686,14	1.909,49	0,00	0,00	0,00	-44.774,69
1030240120	AROSIO	CO	169.699,88	82.581,41	285.979,15	3.333,67	0,00	-48,04	0,00	371.846,19
1030240130	ASSO	CO	54.435,68	-23.531,85	178.925,79	5.278,37	0,00	-3.111,68	0,00	157.560,63
1030240150	BARNI	CO	29.580,43	15.762,59	26.287,36	2.026,38	0,00	-264,16	0,00	43.812,17
1030240191	BELLAGIO	CO	-956.385,63	-1.384.743,48	205.401,57	14.199,29	0,00	-10.531,18	0,00	-1.175.673,81
1030240210	BENE LARIO	CO	82.569,79	75.965,25	26.623,26	785,91	0,00	-14,95	0,00	103.359,47
1030240220	BERGAZZO CON FIGLIARO	CO	238.374,46	164.991,17	106.480,62	2.585,23	0,00	-740,86	0,00	273.316,17
1030240230	BINAGO	CO	409.972,65	318.405,81	295.487,37	2.134,31	0,00	0,00	0,00	616.027,49
1030240240	BIZZARONE	CO	176.770,93	157.456,57	88.275,61	1.417,07	0,00	-440,91	0,00	246.708,34
1030240250	BLESSAGNO	CO	41.472,59	43.357,35	15.005,25	331,43	0,00	0,00	0,00	58.694,04
1030240260	BLEVIO	CO	-120.536,84	-158.338,74	73.580,73	1.122,82	0,00	-501,51	0,00	-84.136,70
1030240280	BREGNANO	CO	77.645,37	151.087,98	239.773,00	5.405,22	0,00	3.569,84	0,00	397.052,72
1030240290	BRENNA	CO	143.366,70	51.481,90	172.186,11	2.213,91	0,00	-206,58	0,00	225.675,33
1030240300	BRIENNO	CO	2.155,95	-43.956,48	32.534,97	753,41	0,00	-118,09	0,00	-10.786,19
1030240320	BRUNATE	CO	-191.204,57	-292.376,07	180.241,84	1.214,77	0,00	-508,36	0,00	-111.427,82
1030240340	BULGAROSSO	CO	160.453,83	204.587,15	122.058,11	7.642,18	0,00	-295,00	0,00	330.283,17
1030240370	CAGLIO	CO	-34.351,35	-147.421,09	448.700,18	7.447,13	0,00	-910,60	0,00	409.743,62
1030240360	CADRAGO	CO	216.388,22	255.462,07	605.752,40	3.952,03	0,00	2.160,23	0,00	867.326,73
1030240350	CABIATE	CO	-155.524,38	-194.221,60	1.648,00	443,80	0,00	0,00	0,00	-177.521,99
1030240390	CAMPIONE D'ITALIA	CO	220,18	-466.218,82	268.274,04	25.351,83	0,00	-23.247,34	0,00	-195.438,35
1030240400	CANTU'	CO	-2.160.163,77	-2.628.687,19	3.327.996,33	90.189,41	0,00	-51.806,43	0,00	737.692,12
1030240410	CANZO	CO	32.499,45	-124.150,28	329.566,75	3.276,38	0,00	0,00	0,00	208.692,85




1030240420	CAPIAGO INTIMIANO	CO	-91.070.13	497.061.54	7.032.47	0.00	0.00	0.00	-3.622.30	0.00	419.185.38
1030240430	CARATE URIO	CO	-52.741.24	666.00	2.588.97	0.00	46.273.50	0.00	0.00	0.00	83.620.78
1030240431	CARBONATE	CO	250.383.75	552.00	1.736.16	1.159.27	90.007.39	0.00	0.00	0.00	139.176.50
1030240440	CARIMATE	CO	50.122.16	385.599.07	6.111.87	0.00	0.00	0.00	0.00	0.00	127.529.76
1030240450	CARLAZZO	CO	-27.692.46	1.699.66	909.99	0.00	0.00	0.00	0.00	0.00	152.032.50
1030240460	CARLUZO	CO	103.128.49	24.487.37	5.859.77	0.00	0.00	0.00	-2.427.27	0.00	280.230.82
1030240500	CASLINO D'ERBA	CO	165.382.11	71.240.74	1.876.87	0.00	0.00	0.00	0.00	0.00	166.292.69
1030240510	CASNATE CON BERNATE	CO	450.377.63	122.902.46	3.002.21	0.00	201.477.39	0.00	0.00	0.00	329.534.08
1030240530	CASSINA RIZZARDI	CO	-143.694.00	321.651.25	1.692.10	0.00	0.00	0.00	-91.60	0.00	56.730.84
1030240560	CASTELMARTE	CO	174.185.91	87.211.97	2.127.04	0.00	0.00	0.00	-1.160.29	0.00	168.438.44
1030240570	CASTELNUOVO BOZZENTE	CO	101.866.52	85.005.20	1.014.58	0.00	0.00	0.00	-481.60	0.00	138.955.21
1030240590	CAVARGNA	CO	72.094.10	63.607.78	2.85.81	0.00	0.00	0.00	0.00	0.00	73.309.89
1030240595	CENTRO VALLE INTELVI	CO	-1.029.885.34	-936.318.07	4.246.24	0.00	0.00	0.00	-406.77	0.00	-65.437.69
1030240600	CERANO D'INTELVI	CO	-11.711.26	30.430.35	5.30.83	0.00	0.00	0.00	-34.70	0.00	-1.091.86
1030240610	CERENATE	CO	-399.959.66	244.195.53	6.27.44.94	0.00	0.00	0.00	5.271.78	0.00	387.609.08
1030240620	CERNOBIO	CO	-913.065.13	-986.616.56	738.467.64	0.00	0.00	0.00	0.00	0.00	-243.288.79
1030240650	CRIMIDO	CO	151.384.60	30.006.00	1.421.98	1.810.29	0.00	0.00	0.00	0.00	165.744.36
1030240680	CLAINO CON OSTENO	CO	21.550.10	16.537.00	1.862.41	0.00	1.572.74	0.00	-107.67	0.00	807.03
1030240710	COLONNO	CO	4.458.26	29.876.40	1.345.17	0.00	0.00	0.00	-11.45	0.00	17.634.08
1030240715	COLVERDE	CO	483.534.59	373.946.97	2.273.73	0.00	141.784.31	0.00	0.00	0.00	524.006.70
1030240720	COMO	CO	-4.273.553.72	-6.284.354.73	10.893.619.03	0.00	0.00	0.00	0.00	0.00	4.806.857.37
1030240740	CORRIDO	CO	104.795.26	123.056.99	1.255.48	0.00	0.00	0.00	0.00	0.00	164.545.47
1030240780	CREMA	CO	7.885.88	-31.218.11	1.896.88	0.00	0.00	0.00	0.00	0.00	-52.40
1030240790	CUCCIAO	CO	474.552.22	294.500.26	2.64.897.41	0.00	0.00	0.00	-45.69	0.00	561.771.97
1030240800	CUSINO	CO	27.052.14	39.878.80	17.037.00	0.00	0.00	0.00	0.00	0.00	56.915.80
1030240820	DIZZASCO	CO	-95.013.48	-101.762.97	797.65	0.00	0.00	0.00	-219.79	0.00	-62.640.89
1030240840	DONASO	CO	-220.093.01	-238.313.33	49.841.80	0.00	6.987.61	0.00	-2.589.01	0.00	-178.851.42
1030240850	DONGO	CO	304.510.85	56.034.84	2.13.718.89	0.00	0.00	0.00	0.00	0.00	272.718.73
1030240870	DOSSO DELIRO	CO	90.510.95	3.896.00	3.84.38	0.00	0.00	0.00	0.00	0.00	92.282.89
1030240890	ERBA	CO	-338.598.30	-949.682.31	52.441.51	0.00	0.00	0.00	-37.358.07	0.00	646.981.39
1030240910	EUPILIO	CO	34.231.13	-38.485.01	2.544.25	0.00	0.00	0.00	-432.87	0.00	106.985.68
1030240920	FAGGETO LARIO	CO	-160.526.01	-154.222.21	3.211.87	0.00	0.00	0.00	0.00	0.00	-71.963.66
1030240930	FALOPPIO	CO	267.991.31	312.279.20	1.820.93	365.60	0.00	0.00	0.00	0.00	575.453.64
1030240940	FENEGRO'	CO	121.150.55	36.528.22	1.874.09	2.809.60	0.00	0.00	-34.92	0.00	182.117.92
1030240950	FIGINO SERENZA	CO	318.652.07	131.465.68	6.420.24	0.00	0.00	0.00	-2.164.88	0.00	532.690.34
1030240960	FINO MORNASCO	CO	61.242.56	86.645.49	16.754.04	4.761.83	0.00	0.00	-9.127.73	0.00	799.730.24
1030241000	GARZENO	CO	153.270.88	86.106.11	19.088.46	0.00	0.00	0.00	0.00	0.00	106.438.77
1030241010	GERA LARIO	CO	-44.935.68	-118.875.68	37.677.70	1.963.10	0.00	0.00	-39.73	0.00	-79.274.61
1030241030	GRANDATE	CO	238.454.07	-39.023.43	79.537.08	0.00	0.00	0.00	-121.41	0.00	49.012.88
1030241040	GRANDOLA ED UNITI	CO	69.782.33	71.692.88	67.316.18	0.00	0.00	0.00	-28.32	0.00	142.095.24
1030241055	GRAVEDONA ED UNITI	CO	-320.283.15	-503.040.25	4.905.97	642.95	0.00	0.00	-2.301.10	0.00	-358.539.25
1030241060	GRIANTE	CO	-52.614.34	-117.869.74	18.342.00	0.00	2.655.04	0.00	0.00	0.00	-96.397.31
1030241070	GUANZATE	CO	77.906.76	-63.052.25	5.34.256.20	4.011.19	0.00	0.00	0.00	0.00	479.965.86
1030241110	INVERIGO	CO	-18.257.16	-207.011.85	621.954.35	15.951.91	0.00	0.00	-10.423.23	0.00	420.471.19
1030241120	IAGLIO	CO	-94.991.11	-174.231.70	2.083.58	0.00	3.430.61	0.00	-220.97	0.00	-140.253.51
1030241130	LAINO	CO	-66.471.48	-68.803.91	48.742.98	0.00	0.00	0.00	-295.92	0.00	-17.933.59
1030241140	LAMBRUGO	CO	153.164.25	208.709.52	1.352.91	0.00	0.00	0.00	-66.67	0.00	226.528.86
1030241160	LASNIGO	CO	74.327.38	54.714.20	14.079.61	0.00	0.00	0.00	0.00	0.00	71.075.44
1030241190	LEZENO	CO	-156.559.27	-145.816.51	128.251.05	0.00	0.00	0.00	-2.442.80	0.00	-15.898.74
1030241220	LIMIDO COMASCO	CO	83.359.22	80.403.18	263.063.56	3.361.32	1.492.08	0.00	-1.169.77	0.00	347.150.37
1030241230	LIPOMO	CO	-94.851.93	580.750.10	2.331.21	0.00	0.00	0.00	0.00	0.00	503.157.05
1030241240	LIVO	CO	82.251.60	51.416.42	7.348.36	0.00	0.00	0.00	0.00	0.00	59.008.15
1030241250	LOCATE VARESI	CO	374.440.39	199.782.59	321.772.38	2.653.42	0.00	0.00	0.00	0.00	525.124.25
1030241270	LONAZZO	CO	126.318.79	209.908.18	11.634.56	10.094.22	0.00	0.00	-5.772.74	0.00	715.947.34



1030241280	LONGONE AL SEGRINO	CO	13.416,07	1.890,58	155.023,77	1.634,25	0,00	0,00	-109,54	0,00	158.439,06
1030241290	LUSASO	CO	267.533,89	111.120,23	167.044,65	4.001,03	0,00	0,00	-2.795,88	0,00	279.370,04
1030241300	LURAGO D'ERBA	CO	52.697,43	-52.990,08	323.593,08	3.858,83	0,00	0,00	-925,38	0,00	273.536,45
1030241310	LURAGO MARINONE	CO	274.097,49	141.712,19	208.981,76	2.089,54	3.429,06	0,00	0,00	0,00	356.212,54
1030241320	LURATE CACCIVO	CO	501.200,32	327.601,39	596.157,05	8.851,22	0,00	0,00	0,00	0,00	932.809,66
1030241330	MAGRIGLIO	CO	-222.144,68	-251.621,78	76.867,36	2.507,63	0,00	0,00	0,00	0,00	-172.246,79
1030241370	MARIANO COMENSE	CO	-1.061.152,80	-1.138.688,12	2.081.187,33	17.825,12	0,00	0,00	0,00	0,00	960.324,33
1030241380	MASLIANICO	CO	-1.360,77	-32.227,02	220.469,31	9.112,14	33,50	0,00	-6.937,34	0,00	190.450,59
1030241390	MENAGGIO	CO	-947.218,69	-1.226.423,96	343.823,32	1.503,14	0,00	0,00	0,00	0,00	-881.097,50
1030241410	MERONE	CO	98.552,90	11.668,53	179.884,80	1.973,70	0,00	0,00	0,00	0,00	193.527,03
1030241460	MOLTRASIO	CO	-217.881,95	-315.838,50	132.443,78	1.299,36	0,00	0,00	0,00	0,00	-182.095,56
1030241470	MONGUZZO	CO	198.604,77	117.812,60	177.565,96	1.977,48	0,00	0,00	-694,56	0,00	296.661,48
1030241490	MONTANO LUCINO	CO	305.898,08	98.553,23	272.879,03	8.377,79	0,00	0,00	-5.738,80	0,00	374.071,25
1030241510	MONTORAFANO	CO	183.149,93	56.087,40	111.197,95	2.038,59	0,00	2,763,42	-372,16	0,00	171.715,20
1030241521	MOZZATE	CO	274.585,62	246.806,32	706.856,84	5.193,95	9.924,12	0,00	0,00	0,00	968.781,24
1030241530	MUSSO	CO	50.124,39	6.806,96	64.077,99	3.137,56	0,00	0,00	-148,63	0,00	73.873,87
1030241540	NESSO	CO	-194.638,58	-186.979,80	89.030,55	6.279,64	0,00	0,00	-2.760,55	0,00	-94.430,16
1030241560	NOVEDRATE	CO	340.206,05	164.873,84	111.894,92	2.168,86	0,00	0,00	-805,78	0,00	278.131,83
1030241590	OLGIATE COMASCO	CO	169.673,13	112.907,83	589.677,40	9.013,89	0,00	0,00	0,00	0,00	711.599,12
1030241620	OLTRONA DI SAN MAMETTE	CO	286.995,03	175.381,92	157.763,44	1.312,80	0,00	0,00	0,00	0,00	334.458,16
1030241630	ORSENIIGO	CO	323.194,28	73.006,02	99.305,62	3.325,36	0,00	0,00	-1.263,70	0,00	174.373,30
1030241700	PEGLIO	CO	24.037,33	23.472,21	6.132,68	198,52	0,00	0,00	0,00	0,00	29.803,41
1030241720	PIANELLO DEL LARIO	CO	-26.721,55	-71.519,86	38.152,71	2.548,93	0,00	3,506,81	-202,24	0,00	-27.513,66
1030241730	PIGRA	CO	17.499,68	-6.443,73	22.875,34	896,71	0,00	0,00	0,00	0,00	17.328,32
1030241740	PIESIO	CO	-213.123,91	-176.087,07	36.950,79	1.312,63	0,00	0,00	-244,67	0,00	-138.068,32
1030241750	POGGIANA LARIO	CO	44.073,93	-9.067,16	35.782,19	1.046,67	0,00	0,00	-303,97	0,00	27.457,72
1030241760	PONNA	CO	-1.949,49	4.618,50	12.030,42	97,19	0,00	0,00	0,00	0,00	16.746,10
1030241770	PONTE LAMBRO	CO	391.481,55	307.388,12	256.160,62	7.835,53	0,00	0,00	-4.555,87	0,00	566.828,40
1030241780	PORLEZZA	CO	103.848,96	97.505,99	284.931,36	13.535,54	0,00	0,00	-11.914,86	0,00	384.058,04
1030241810	PROSERPIO	CO	44.801,44	9.984,74	59.408,81	3.492,62	0,00	0,00	-649,73	0,00	72.236,44
1030241820	PUSIANO	CO	-20.068,28	-20.364,51	135.218,03	1.527,25	0,00	0,00	0,00	0,00	116.380,76
1030241840	REZZAGO	CO	-1.069,62	-2.556,57	9.394,71	1.018,18	0,00	6,76,12	-86,16	0,00	8.446,28
1030241860	RODERO	CO	87.936,82	108.569,18	80.806,19	2.578,24	0,00	0,00	0,00	0,00	181.953,61
1030241880	ROMAGO	CO	152.739,91	180.310,48	124.511,95	1.993,24	649,03	0,00	-977,07	0,00	306.487,64
1030241890	ROVELLASCA	CO	137.195,28	102.078,74	493.446,28	5.238,63	2.452,97	0,00	0,00	0,00	603.236,62
1030241900	ROVELLO PORRO	CO	-98.609,26	-77.522,53	1.307,50	4.472,31	938,84	173.028,57	0,00	0,00	102.224,69
1030241910	SALA COMACINA	CO	-55.564,99	-87.712,05	25.055,00	1.570,72	0,00	0,00	-53,59	0,00	-61.139,92
1030241920	SAN BARTOLOMEO VAL CAVARGNA	CO	108.674,60	142.736,99	86.786,49	1.011,77	0,00	0,00	0,00	0,00	230.535,25
1030241940	SAN FERMO DELLA BATTAGLIA	CO	353.411,98	130.630,30	374.648,62	8.526,96	0,00	0,00	-4.676,60	0,00	509.129,28
1030241950	SAN NAZZARO VAL CAVARGNA	CO	101.445,80	84.128,47	26.522,34	2.564,45	0,00	0,00	0,00	0,00	110.907,26
1030241971	SAN SIRO	CO	-157.058,54	-234.680,16	50.199,40	3.758,63	0,00	0,00	-604,12	0,00	-172.357,71
1030241980	SCHIGNANO	CO	-85.762,37	-72.547,55	63.630,65	2.545,19	0,00	0,00	-136,78	0,00	-6.508,48
1030241990	SENNA COMASCO	CO	476.770,59	322.196,31	214.260,31	1.480,96	0,00	0,00	0,00	0,00	537.937,58
1030242025	SOLBIATE CON CAGNO	CO	390.916,10	310.829,75	267.783,21	4.792,98	0,00	0,00	-2.184,04	0,00	581.221,90
1030242030	SORICO	CO	-85.273,96	-89.578,54	38.114,49	2.598,12	0,00	4,731,35	-453,65	0,00	-44.588,23
1030242040	SORMANO	CO	-218.630,00	-205.788,01	48.480,45	1.995,39	0,00	0,00	0,00	0,00	-155.312,17
1030242050	STAZZONA	CO	41.933,15	36.953,13	37.367,76	2.692,89	0,00	0,00	-303,00	0,00	76.710,78
1030242080	TAVERNIERO	CO	204.555,21	157.175,47	459.785,99	3.870,20	0,00	0,00	0,00	0,00	620.831,66
1030242090	TORNO	CO	-220.747,67	-228.693,15	407.16,44	4.125,52	0,00	6.480,45	-1.627,63	0,00	-178.998,38
1030242105	TREMEZZINA	CO	-603.645,09	-1.006.563,70	3.723,00	2.805,16	0,00	200.276,47	0,00	0,00	-799.759,07
1030242120	TREZZONE	CO	20.169,16	33.082,11	10.110,43	57,85	0,00	0,00	-9,75	0,00	43.240,64
1030242130	TURATE	CO	35.631,29	-241.504,09	473.168,18	18.425,62	12.173,53	0,00	-12.521,69	0,00	249.741,56
1030242140	UGGiate-TREVANO	CO	223.466,54	281.523,67	337.884,10	4.987,40	0,00	0,00	-1.650,53	0,00	622.744,63



1030242150	VALBRONA	CO	3.017.01	-85.275.90	130.493.69	1.776.66	0.00	0.00	-185.58	0.00	0.00	47.248.87
1030242180	VALMOREA	CO	169.962.98	180.953.37	152.668.22	3.475.73	0.00	0.00	-2.065.92	0.00	0.00	335.031.91
1030242190	VAL REZZO	CO	60.216.67	65.023.62	11.530.56	0.00	0.00	0.00	0.00	0.00	76.554.18	
1030242200	VAL SOLDA	CO	-208.941.29	-278.473.55	108.157.64	3.283.78	0.00	0.00	-2.618.03	0.00	0.00	-169.650.15
1030242220	VELESO	CO	-52.78	-11.010.43	11.322.09	1.490.69	0.00	0.00	0.00	0.00	0.00	1.802.35
1030242240	VENIANO	CO	229.460.82	125.840.33	205.540.63	4.085.47	2.255.02	0.00	-1.870.50	0.00	0.00	335.850.95
1030242250	VERCANA	CO	-10.822.10	-21.194.11	41.673.00	1.614.98	0.00	0.00	0.00	0.00	0.00	22.093.87
1030242300	VERTEMATTE CON MINOPRIO	CO	149.067.27	242.086.68	186.353.54	4.163.68	0.00	0.00	0.00	0.00	0.00	415.500.65
1030242310	VILLA GUARDIA	CO	-13.386.75	-17.421.81	11.353.28	4.234.59	0.00	0.00	0.00	0.00	0.00	-6.068.53
1030260010	ACQUANEGRA CREMONESE	CR	54.469.12	47.315.43	29.579.02	2.630.45	18.180.20	1.911.23	-61.75	0.00	0.00	99.554.58
1030260020	AGNADELLO	CR	157.126.57	179.483.27	76.878.41	1.790.79	25.445.06	3.850.86	-386.25	0.00	0.00	287.062.14
1030260030	ANNICCO	CR	115.093.63	99.498.66	109.421.64	1.016.07	44.049.69	0.00	-155.84	0.00	0.00	253.830.21
1030260040	AZZANELLO	CR	92.319.31	70.862.55	16.145.31	1.647.69	16.792.35	745.88	-111.13	0.00	0.00	106.082.65
1030260050	BAGNOLO CREMASCO	CR	229.537.37	320.730.62	302.598.89	4.429.91	17.343.19	0.00	-2.576.36	0.00	0.00	642.526.25
1030260060	BONEMERSE	CR	-12.443.07	31.779.16	85.724.89	976.29	15.114.35	0.00	-167.14	0.00	0.00	133.427.55
1030260070	BORDOLANO	CR	55.011.64	47.644.35	34.616.42	1.356.78	13.771.01	0.00	0.00	0.00	0.00	97.388.56
1030260090	CALVATONE	CR	16.303.20	46.667.04	26.251.97	927.21	11.025.37	1.491.27	-165.39	0.00	0.00	86.197.47
1030260100	CAMISANO	CR	152.407.39	110.619.65	70.297.05	3.620.65	31.204.32	0.00	0.00	0.00	0.00	215.741.67
1030260101	CAMPAGNOLA CREMASCA	CR	108.625.09	80.775.58	37.443.27	988.22	7.958.63	0.00	0.00	0.00	0.00	137.165.70
1030260110	CAPERGNANICA	CR	11.663.52	73.143.11	128.129.37	3.473.67	10.150.29	0.00	-2.085.91	0.00	0.00	212.810.49
1030260120	CAPPELLA CANTONE	CR	84.189.39	28.852.18	19.898.48	956.85	32.158.45	0.00	-499.13	0.00	0.00	81.366.83
1030260130	CAPPELLA DE' PICENARDI	CR	64.610.46	44.264.05	8.343.21	1.251.52	26.124.32	0.00	-248.44	0.00	0.00	79.734.65
1030260140	CAPRALBA	CR	212.248.85	169.213.47	84.393.94	490.55	21.549.72	0.00	0.00	0.00	0.00	275.647.69
1030260150	CASALBUTTANO ED UNITI	CR	365.790.44	265.209.02	101.397.93	891.87	84.706.37	0.00	0.00	0.00	0.00	452.205.08
1030260160	CASALE CREMASCO VIDOLASCO	CR	129.644.27	82.185.35	24.958.82	967.67	24.958.82	0.00	0.00	0.00	0.00	246.952.46
1030260170	CASALETTO CERADANO	CR	76.034.65	75.193.29	1.898.93	1.898.93	11.748.51	0.00	-78.04	0.00	0.00	153.227.30
1030260180	CASALETTO DI SOPRA	CR	62.026.15	39.883.02	25.815.54	763.98	16.392.68	0.00	0.00	0.00	0.00	82.855.22
1030260190	CASALETTO VAPRIO	CR	164.902.91	149.243.22	79.283.07	701.24	5.820.34	0.00	0.00	0.00	0.00	235.146.86
1030260200	CASALMAGGIORE	CR	305.846.02	586.454.07	771.106.60	4.733.04	63.836.15	0.00	0.00	0.00	0.00	1.426.129.86
1030260210	CASALMORANO	CR	153.426.17	110.317.18	44.273.59	1.996.47	27.882.43	0.00	-1.379.05	0.00	0.00	183.090.62
1030260220	CASTELDIONE	CR	28.919.82	35.070.47	26.844.41	934.50	12.427.17	0.00	-11.80	0.00	0.00	75.264.75
1030260230	CASTELGABBIANO	CR	68.316.44	58.609.02	20.777.88	634.41	7.277.35	0.00	-247.92	0.00	0.00	87.050.74
1030260240	CASTELLEONE	CR	70.084.01	78.451.18	172.643.96	14.566.48	118.070.14	18.388.74	-9.731.56	0.00	0.00	382.388.94
1030260250	CASTELVERDE	CR	-98.455.96	5.014.14	213.658.11	3.542.44	71.996.09	0.00	0.00	0.00	0.00	294.210.78
1030260260	CASTELVISCONTI	CR	40.156.35	362.00	0.00	0.00	24.257.24	7.285.98	0.00	0.00	0.00	51.682.43
1030260270	CELLA DATI	CR	87.658.41	39.767.66	8.083.47	2.100.68	36.548.94	3.872.28	-105.41	0.00	0.00	90.267.62
1030260280	CHIEVE	CR	221.861.79	187.161.98	132.233.92	1.203.42	12.653.73	0.00	-11.94	0.00	0.00	333.241.11
1030260290	CICOGNOLLO	CR	86.551.34	70.743.98	16.632.17	2.637.79	11.312.80	4.939.43	0.00	0.00	0.00	106.256.17
1030260300	CINGIA DE' BOTTI	CR	65.352.33	86.544.79	41.032.51	1.169.21	37.210.06	0.00	-466.02	0.00	0.00	165.490.55
1030260310	CORTE DE' CORTESI CON CIGNONE	CR	204.903.79	125.690.65	21.044.77	1.419.22	28.405.75	1.456.70	-189.41	0.00	0.00	177.827.68
1030260320	CORTE DE' FRATI	CR	136.791.35	68.348.62	143.00	678.97	56.535.64	33.717.89	0.00	0.00	0.00	159.424.12
1030260330	CREDERA RUBBIANO	CR	54.184.83	58.087.91	105.403.63	1.442.99	21.498.31	0.00	-719.33	0.00	0.00	185.713.50
1030260340	CREMA	CR	-1.482.999.94	-1.383.480.48	3.563.772.66	59.162.36	22.509.37	0.00	-39.296.34	0.00	0.00	2.222.667.56
1030260350	CREMONA	CR	170.709.92	710.865.66	5.823.476.60	146.494.29	111.625.70	0.00	0.00	0.00	0.00	6.792.462.25
1030260360	CREMOSANO	CR	143.534.02	76.853.88	608.20	9.005.79	9.005.79	0.00	0.00	0.00	0.00	188.154.80
1030260370	CROTTA D'ADDA	CR	65.045.39	55.906.58	14.075.14	1.545.61	22.928.40	1.477.47	0.00	0.00	0.00	95.933.20
1030260380	CUMIGNANO SUL NAVIGLIO	CR	65.671.53	63.453.59	9.899.00	498.41	11.481.04	0.00	-105.37	0.00	0.00	85.226.67
1030260390	DEROHERE	CR	50.110.00	37.357.25	8.234.59	917.60	13.068.59	0.00	-36.53	0.00	0.00	59.541.49
1030260400	DOVERA	CR	273.234.59	272.788.85	76.728.83	1.790.28	38.397.30	2.085.88	0.00	0.00	0.00	345.791.15
1030260410	FIESCO	CR	128.759.26	91.838.78	29.537.38	1.844.11	17.304.32	456.26	0.00	0.00	0.00	140.690.32
1030260420	FORMIGARA	CR	43.687.65	59.005.98	48.124.24	1.534.30	12.885.17	0.00	-1.014.41	0.00	0.00	120.535.28
1030260440	GABBONETA BINANUOVA	CR	72.358.71	16.304.89	34.880.40	2.160.75	22.618.93	0.00	-434.82	0.00	0.00	75.530.15
1030260450	GADESICO PIEVE DELMONA	CR	32.619.98	-81.925.57	52.505.90	1.835.94	24.298.21	3.385.89	-941.62	0.00	0.00	-841.25




1030260460	GENIVOLTA	CR	45.395,71	41.189,80	20.352,92	3.536,85	37.162,25	5.245,45	-979,27	0,00	106.508,00
1030260470	SERRE DE CAPRIOLI	CR	71.639,79	81.648,62	63.759,70	2.907,65	25.572,27	0,00	0,00	0,00	173.888,24
1030260480	GOMBITO	CR	81.622,36	68.247,35	37.608,00	1.446,48	9.111,08	0,00	-140,70	0,00	116.272,21
1030260490	GRONTARDO	CR	17.508,29	87.941,01	50.882,04	699,75	46.716,28	0,00	0,00	0,00	186.239,08
1030260500	GRUMELLO CREMONESE ED UNITI	CR	110.295,95	92.858,35	96.112,23	1.654,35	57.740,78	0,00	-829,94	0,00	247.535,77
1030260510	GUSSOLA	CR	323.971,54	242.180,32	132.870,87	714,65	39.399,36	0,00	0,00	0,00	415.165,20
1030260520	SOLA DOVARESE	CR	89.700,45	73.158,07	81.135,72	1.109,02	13.204,58	0,00	-145,90	0,00	168.461,49
1030260530	IZANO	CR	112.729,39	126.402,49	92.818,60	920,64	13.291,43	0,00	0,00	0,00	233.433,16
1030260540	MADIGNANO	CR	178.830,34	129.184,05	133.352,67	1.988,09	19.681,92	0,00	-919,37	0,00	283.287,36
1030260550	MALAGNINO	CR	22.804,64	48.828,44	112.674,13	3.409,45	24.856,73	0,00	-1.120,29	0,00	135.050,57
1030260560	MARTIGNANA DI PO	CR	67.056,24	143.910,78	112.674,13	3.409,45	24.856,73	0,00	-680,12	0,00	284.170,97
1030260570	MONTE CREMASCO	CR	229.703,12	124.981,61	124.981,61	1.674,09	1.726,20	0,00	-583,78	0,00	358.225,59
1030260580	MONTODINE	CR	195.039,11	161.901,94	121.655,77	2.408,69	10.024,89	0,00	-1.501,00	0,00	294.490,29
1030260590	MOSCAZZANO	CR	102.172,60	77.579,59	24.591,61	794,77	18.393,35	0,00	-217,99	0,00	121.141,33
1030260600	MOTTIA BALUFFI	CR	91.714,40	22.189,44	22.189,44	2.846,46	35.962,46	974,15	-9,73	0,00	133.605,53
1030260610	OFFANENGO	CR	74.633,41	155.427,29	402.572,06	3.418,47	17.038,16	0,00	0,00	0,00	578.455,98
1030260620	OLMENETA	CR	112.729,39	103.110,23	35.748,72	1.654,17	20.305,45	0,00	0,00	0,00	160.818,58
1030260630	OSTIANO	CR	231.030,96	171.268,81	131.835,87	559,55	22.588,62	0,00	0,00	0,00	326.252,85
1030260640	PADERNO PONCHIELLI	CR	98.991,96	86.743,86	62.340,00	2.355,51	74.093,84	0,00	-92,88	0,00	225.440,33
1030260650	PALAZZO PIGNANO	CR	373.708,94	259.086,93	203.078,98	2.817,40	7.582,84	0,00	-62,76	0,00	471.988,53
1030260660	PANDINO	CR	100.803,25	255.208,78	530.510,28	3.589,50	39.048,18	0,00	0,00	0,00	828.356,72
1030260670	PERSICO D'OSIMO	CR	165.484,38	159.965,11	177.789	1.777,89	41.563,51	0,00	-248,86	0,00	339.074,35
1030260680	PESCAROLO ED UNITI	CR	116.040,35	84.202,09	28.599,59	927,23	24.053,72	6.821,05	0,00	0,00	144.603,68
1030260690	PESSINA CREMONESE	CR	1.798,40	13.764,59	12.370,01	1.697,28	68.194,54	436,27	0,00	0,00	96.462,69
1030260695	PIADENA DRIZZONA	CR	308.936,88	268.546,10	90.392,01	3.140,35	55.442,60	250,29	-624,77	0,00	417.146,47
1030260700	PIANENGO	CR	237.103,27	178.615,71	150.531,14	1.513,54	11.675,14	0,00	0,00	0,00	342.335,53
1030260710	PIERANICA	CR	115.216,38	108.376,75	59.868,86	2.873,15	2.362,04	0,00	-84,33	0,00	173.396,47
1030260720	PIEVE D'OLMI	CR	5.949,27	68.358,77	68.358,77	442,38	55.240,41	0,00	0,00	0,00	177.638,93
1030260730	PIEVE SAN GIACOMO	CR	78.632,34	96.557,08	60.496,54	782,54	49.410,85	0,00	-173,20	0,00	207.513,81
1030260740	PIZZIGHETTONE	CR	360.710,33	350.903,93	132.023,32	4.681,66	77.463,95	0,00	-2.238,31	0,00	582.835,04
1030260750	POZZAGLIO ED UNITI	CR	109.925,34	99.545,55	60.494,22	3.107,35	73.634,28	0,00	-123,39	0,00	236.658,00
1030260760	QUINTANO	CR	77.070,78	71.653,61	46.054,42	2.198,70	5.819,92	0,00	0,00	0,00	125.726,65
1030260770	RICENGO	CR	105.785,68	95.537,65	83.733,00	1.768,76	10.432,46	0,00	0,00	0,00	191.471,86
1030260780	RIPALTA ARPIA	CR	88.965,25	92.732,74	64.044,62	3.308,11	8.541,34	0,00	-1.189,58	0,00	167.437,23
1030260790	RIPALTA CREMASCA	CR	357.396,69	225.810,78	175.821,65	3.692,82	17.910,60	0,00	-2.043,56	0,00	421.192,29
1030260795	RIPALTA GUERRA	CR	160.135,76	91.101,05	21.726,00	1.168,28	2.392,40	0,00	0,00	0,00	116.387,73
1030260800	RIVAROLO DEL RE ED UNITI	CR	30.561,43	31.307,64	109.220,62	1.425,74	15.576,05	0,00	-121,97	0,00	157.408,09
1030260810	RIVOLTA D'ADDA	CR	-43.864,31	-15.909,99	322.064,29	8.494,92	38.175,71	0,00	-4.796,69	0,00	348.028,25
1030260820	ROBECCO D'OGGIO	CR	221.934,04	145.680,76	71.498,85	626,31	32.741,31	0,00	0,00	0,00	250.547,72
1030260830	ROMANENGO	CR	202.392,21	151.686,03	115.057,29	1.020,88	30.900,21	0,00	-127,60	0,00	298.536,82
1030260840	SALVIROLA	CR	148.247,93	109.932,26	60.181,96	2.464,34	8.478,85	0,00	-191,50	0,00	180.865,91
1030260850	SAN BASSANO	CR	114.255,83	106.591,25	78.636,52	3.600,56	31.372,81	0,00	-2.299,72	0,00	217.901,42
1030260860	SAN DANIELE PO	CR	71.046,34	79.550,10	36.470,55	556,72	30.841,82	0,00	-82,61	0,00	147.336,59
1030260870	SAN GIOVANNI IN CROCE	CR	135.431,20	96.381,63	73.608,20	1.269,64	16.069,01	0,00	-95,44	0,00	186.733,03
1030260880	SAN MARTINO DEL LAGO	CR	65.770,99	45.993,02	28.717,76	750,55	13.055,03	0,00	-25,08	0,00	88.491,28
1030260890	SCANDOLARA RIPA D'OGGIO	CR	186.402,29	131.814,29	53.297,62	3.074,32	23.309,76	0,00	-11,79	0,00	211.434,20
1030260910	SERGNANO	CR	92.616,59	76.949,58	25.827,28	1.417,97	18.750,69	0,00	-45,97	0,00	132.899,55
1030260920	SESTO ED UNITI	CR	365.898,06	266.410,36	164.054,67	1.207,50	30.101,71	0,00	0,00	0,00	461.774,24
1030260930	SOLAROLO RAINIERO	CR	405.059,94	60.793,29	174.042,62	5.397,94	99.290,72	0,00	-4.084,00	0,00	335.440,57
1030260940	SONCINO	CR	106.265,29	64.634,74	42.836,56	3.066,00	14.364,68	0,00	0,00	0,00	124.901,99
1030260950	SORENSINA	CR	99.587,48	200.264,49	338,00	2.195,81	82.190,84	133.036,64	0,00	0,00	418.025,78
1030260960	SORENSINA	CR	502.667,88	441.593,83	223.254,33	7.843,43	80.054,26	0,00	-5,14	0,00	747.601,91
1030260960	SOSPIRO	CR	159.083,09	174.821,98	107.515,87	5.735,55	42.305,92	0,00	-4.392,28	0,00	325.987,05
1030260970	SPINADESCO	CR	177.951,08	106.997,18	64.214,15	3.075,14	39.150,96	0,00	-356,93	0,00	213.080,49




1030260980	SPINEDA	CR	56.427,58	53.605,47	34.070,00	2.333,14	9.562,20	0,00	-42,42	99.528,39
1030260990	SPINO D'ADDA	CR	49.228,83	223.333,80	482.815,21	5.133,99	32.326,15	0,00	-3.130,05	740.479,10
1030261000	STAGNO LOMBARDO	CR	-23.605,69	5.034,18	101.160,12	952,14	107.234,91	0,00	0,00	214.381,36
1030261010	TICENGO	CR	69.151,61	41.079,04	10.798,04	2.479,66	12.312,67	396,90	-244,47	66.814,15
1030261020	TORLINO VIMERCATI	CR	27.231,53	31.941,43	30.038,21	555,61	3.183,78	0,00	-118,96	65.600,07
1030261030	TORNATA	CR	51.647,25	16.400,00	10.806,43	2.744,83	16.788,08	0,00	-294,31	44.570,87
1030261040	TORRE DE PICENARDI	CR	210.075,69	93.026,13	100.213,92	1.277,92	58.853,87	0,00	-50,73	253.321,11
1030261050	TORRICELLA DEL PIZZO	CR	110.350,59	184.507,42	140.263,59	889,91	52.488,92	0,00	0,00	111.452,84
1030261060	TRESCORE CREMASCO	CR	260.829,84	90.533,62	267.110,5	2.270,46	52.488,92	0,00	-1.311,36	340.990,46
1030261070	TRIGLIO	CR	72.856,84	219.402,44	219.402,44	2.216,56	3.230,51	0,00	-646,33	471.227,44
1030261080	VAIANO CREMASCO	CR	353.862,75	247.029,26	267.029,26	1.656,26	19.945,46	0,00	-24,37	420.061,75
1030261090	VIALATE	CR	140.589,52	181.322,91	130.854,52	3.390,36	44.637,51	0,00	-1.154,87	319.011,93
1030261100	VOLOGNO	CR	74.181,45	51.958,70	11.623,95	1.009,39	8.116,01	255,19	0,00	72.963,24
1030261120	VOLTIDO	CR	43.836,25	39.590,41	16.400,00	899,27	31.003,62	0,00	0,00	87.893,31
1030450010	ACQUANEGRA SUL CHIESE	MN	-1.919,17	-16.864,95	121.623,18	2.520,96	65.372,75	0,00	-364,33	172.287,70
1030450020	ASOLA	MN	-73.483,51	21.768,18	344.536,16	4.331,58	178.608,14	0,00	-676,70	548.567,36
1030450030	BAGNOLO SAN VITO	MN	98.867,36	89.343,45	304.585,66	5.682,33	80.982,31	0,00	0,00	478.327,86
1030450040	BORGIO MANTOVANO	MN	203.142,24	53.950,21	235.827,71	8.333,39	59.069,72	0,00	-2.394,05	354.786,98
1030450050	BORGOCARBONARA	MN	223.253,08	101.358,01	78.098,64	3.818,48	64.006,30	0,00	-746,37	246.535,07
1030450060	BORGIO VIRGILIO	MN	858.056,36	591.370,89	512.277,99	27.210,82	130.631,64	0,00	-13.726,99	1.247.764,35
1030450070	BOZZOLO	MN	-20.626,07	54.949,38	248.039,82	6.682,16	41.101,79	0,00	-5.263,12	345.510,04
1030450080	CANNETO SULL'OGGIO	MN	241.860,57	135.055,02	171.331,50	1.888,02	95.962,18	0,00	-931,19	403.305,53
1030450100	CASALMORO	MN	356.595,03	177.397,16	62.890,12	663,24	34.401,24	0,00	0,00	275.351,76
1030450110	CASALODO	MN	278.221,44	124.999,55	97.906,85	1.303,27	54.613,70	0,00	0,00	278.823,38
1030450120	CASALROMANO	MN	110.944,23	70.407,39	59.851,68	1.380,10	27.800,54	0,00	-422,92	159.016,79
1030450130	CASTELBELFORTE	MN	-5.281,64	-8.700,21	115.048,61	1.399,50	68.423,51	0,00	0,00	176.171,41
1030450140	CASTEL D'ARIO	MN	257.919,64	242.046,04	219.950,12	2.916,55	113.556,86	0,00	-10,50	578.459,08
1030450150	CASTEL GOFREDO	MN	93.272,48	168.453,09	211.434,77	8.144,11	67.187,40	0,00	0,00	455.219,37
1030450160	CASTELLUCCHIO	MN	-302.957,47	-181.627,06	201.983,05	2.022,04	140.162,99	0,00	0,00	162.541,01
1030450170	CASTIGLIONE DELLE STIVIERE	MN	718.624,62	715.940,66	729.887,67	7.319,28	0,00	0,00	0,00	1.453.147,61
1030450180	CAVRIANA	MN	233.894,88	219.935,86	181.920,25	6.154,59	0,00	0,00	-4.157,39	403.853,31
1030450190	CERESARA	MN	-10.697,80	91.999,87	151.533,35	1.272,87	91.251,25	0,00	0,00	152.057,60
1030450200	COMMESSAGGIO	MN	113.493,18	69.299,59	55.699,08	3.255,88	16.745,67	0,00	-647,05	144.353,16
1030450210	CURTATONE	MN	79.981,60	283.458,30	637.229,63	6.504,68	144.373,85	0,00	0,00	1.071.566,45
1030450220	DOSSO	MN	114.161,14	129.143,01	120.453,71	1.444,79	35.457,64	0,00	-106,46	286.392,68
1030450240	GAZOLDI DEGLI IPPOLITI	MN	571.603,51	292.300,09	6.363,00	2.086,82	24.679,54	61.962,98	0,00	387.245,99
1030450250	GAZZUOLO	MN	114.018,18	47.233,65	105.375,75	2.329,58	28.722,13	0,00	-1.560,81	182.100,30
1030450260	GOTTO	MN	-137.373,94	-97.674,53	420.211,33	10.109,88	181.524,72	0,00	-2.564,63	511.607,37
1030450270	GONZAGA	MN	517.135,38	218.366,42	242.836,65	8.897,50	138.044,66	0,00	-4.790,61	603.354,61
1030450280	GUIDIZZOLO	MN	145.567,36	44.155,45	290.820,46	2.478,27	47.756,75	0,00	0,00	385.210,92
1030450290	MAGNACAVALLIO	MN	13.360,94	21.031,72	57.206,62	2.421,20	107.248,67	0,00	0,00	187.908,21
1030450300	MANTOVA	MN	3.649.056,59	364.731,49	3.740.621,09	181.269,55	35.356,12	0,00	-55.083,77	4.266.894,48
1030450310	MARGARA	MN	-2.755,22	-183.033,09	278.649,69	2.483,79	233.382,21	0,00	-33,12	331.449,47
1030450320	MARIANA MANTOVANA	MN	-34.451,20	43.487,81	16.344,41	1.902,13	9.738,17	0,00	0,00	71.452,52
1030450330	MARMIROLO	MN	344.162,44	162.437,51	245.102,42	4.233,58	132.205,41	0,00	0,00	596.086,61
1030450340	MEDOLE	MN	219.121,00	129.253,41	42.333,58	3.288,52	46.462,08	0,00	-1.312,89	340.128,62
1030450350	MOGLIA	MN	222.769,81	210.631,65	220.686,87	3.031,73	96.607,36	0,00	0,00	530.957,62
1030450360	MONZAMBANO	MN	160.120,92	157.914,23	261.493,33	4.030,70	0,00	0,00	-1.945,47	514.919,38
1030450370	MOTTEGGIANA	MN	1.421.074,89	39.319,58	408.853,09	10.663,91	146.123,19	0,00	0,00	1.025.622,34
1030450380	OSTIGLIA	MN	176.166,33	315.961,14	315.961,14	10.663,91	6.349,13	0,00	-6.349,13	505.193,97
1030450390	PIEGOGNAGA	MN	93.604,04	77.026,65	62.163,12	707,72	56.450,18	0,00	-161,20	196.186,47
1030450410	PIUBECA	MN	-97.004,27	-54.773,44	356.518,84	6.299,71	119.343,01	0,00	0,00	427.388,12
1030450420	POGGIO RUSCO	MN						0,00	0,00	



1030450430	POMPONESCO	MN	165.593,74	87.751,49	37.682,50	2.633,07	28.214,65	1.275,09	0,00	0,00	157.556,80
1030450440	PONTI SUL MINCIO	MN	264.523,22	153.688,18	68.461,87	3.743,59	0,00	0,00	-2.639,88	0,00	223.253,75
1030450450	PORTO MANTOVANO	MN	1.045.924,89	855.887,41	855.032,07	20.682,08	67.949,88	0,00	-3.795,74	0,00	1.885.755,69
1030450460	QUINGENTOLE	MN	118.754,63	101.468,63	40.095,94	1.930,03	23.604,07	0,00	0,00	0,00	167.098,67
1030450470	QUISTELLO	MN	103.800,92	138.798,18	303.096,62	3.149,62	172.588,07	0,00	0,00	0,00	172.632,49
1030450480	REDONDECO	MN	53.807,79	55.103,14	32.738,16	440,91	36.449,91	0,00	0,00	0,00	134.732,12
1030450500	RIVAROLO MANTOVANO	MN	98.683,78	68.296,88	129.780,08	1.446,91	39.612,94	0,00	-268,81	0,00	238.868,00
1030450510	RODIGO	MN	-86.844,47	-49.916,35	207.358,14	7.653,47	104.109,03	0,00	-3.813,96	0,00	265.390,33
1030450520	RONCOFERRARO	MN	9.870,12	53.810,25	207.026,18	4.828,16	157.508,66	0,00	-625,06	0,00	422.548,59
1030450530	ROVERBELLA	MN	-168.907,89	34.073,13	156.163,94	5.577,14	224.260,83	0,00	-1.837,64	0,00	418.237,40
1030450540	SABBIONETA	MN	145.711,57	7.320,57	278.447,02	3.205,30	87.679,43	0,00	-1.578,44	0,00	375.073,89
1030450550	SAN BENEDETTO PO	MN	-85.072,80	-25.298,60	334.817,95	9.144,95	153.539,81	0,00	-5.248,72	0,00	466.995,39
1030450560	SAN GIACOMO DELLE SEGNAIE	MN	100.093,88	32.755,32	42.375,37	782,90	36.191,67	0,00	-309,15	0,00	151.296,11
1030450570	SAN GIORGIO BIGARELLO	MN	273.767,54	336.740,43	343.455,84	6.247,53	162.285,17	0,00	-1.549,56	0,00	847.179,40
1030450580	SAN GIOVANNI DEL DOSSO	MN	76.788,05	66.264,86	21.669,98	3.443,52	32.437,24	0,00	-845,77	0,00	122.969,83
1030450590	SAN MARTINO DALL'ARGINE	MN	100.891,18	49.067,35	88.198,24	2.176,27	37.134,26	0,00	-1.225,63	0,00	175.350,48
1030450600	SCHIVENOGLIA	MN	84.212,82	86.883,97	55.534,15	2.530,38	54.123,16	0,00	-73,15	0,00	198.998,51
1030450680	VILLIMPENTA	MN	221.076,18	108.562,61	53.276,10	8.22,43	214.857,52	0,00	-234,08	0,00	1.147.466,42
1030450700	VOLTA MANTOVANA	MN	-26.319,13	71.440,71	435.218,91	3.809,82	135.262,51	0,00	0,00	0,00	635.731,95
1030490020	ABBATEGRASSO	MI	480.995,73	420.234,84	2.377.970,95	17.702,66	78.752,27	0,00	0,00	0,00	2.894.660,72
1030490050	ALBAIRATE	MI	423.492,80	229.358,45	235.793,87	2.955,98	27.418,70	0,00	-505,92	0,00	495.021,08
1030490070	ARCONATE	MI	380.636,47	155.181,38	453.204,96	4.078,29	2.883,14	0,00	0,00	0,00	615.347,77
1030490090	ARESE	MI	190.470,12	-222.981,87	-1.878.869,85	37.539,83	2.094,83	0,00	-29.808,37	0,00	1.665.714,28
1030490100	ARLUINO	MI	-274.300,58	-71.123,59	683.660,77	6.937,73	6.408,71	0,00	0,00	0,00	625.883,62
1030490110	ASSAGO	MI	625.451,20	-463.804,70	863,76	908,83	3.046,21	19.788,35	0,00	0,00	-439.197,54
1030490116	BARANZATE	MI	1.179.527,79	1.095.613,84	146.606,87	6.335,06	2.622,13	90.800,20	-34,72	0,00	1.341.943,38
1030490120	BAREGGIO	MI	344.032,86	564.133,52	930.901,03	9.059,91	12.856,70	0,00	0,00	0,00	1.516.951,16
1030490140	BASIANO	MI	366.886,93	200.591,41	93.049,32	2.120,57	1.504,64	1.968,89	-1.249,42	0,00	287.985,41
1030490150	BASiglio	MI	-780.208,61	-1.247.210,68	964.783,03	36.662,16	12.111,32	0,00	-9.484,40	0,00	-243.138,56
1030490160	BELINZAGO LOMBARDO	MI	286.973,94	221.259,15	128.756,70	2.492,44	9.140,89	0,00	-1.768,24	0,00	359.880,94
1030490190	BERNATE TICINO	MI	175.271,36	119.265,73	191.820,95	2.972,59	13.316,91	0,00	0,00	0,00	327.326,17
1030490220	BESATE	MI	90.670,77	109.991,91	104.568,48	773,67	34.816,95	0,00	0,00	0,00	250.151,01
1030490240	BINASCO	MI	292.846,68	361.258,96	407.804,99	2.319,27	4.079,09	0,00	0,00	0,00	775.462,31
1030490260	BOFFALORA SOPRA TICINO	MI	272.713,80	87.195,71	284.152,98	3.069,91	4.279,28	0,00	-340,25	0,00	378.357,63
1030490270	BOLLATE	MI	1.725.227,75	2.022.874,49	3.670.064,14	30.232,50	9.464,65	0,00	-15.274,52	0,00	5.717.361,25
1030490320	BRESSO	MI	1.453.194,40	1.586.591,10	2.251.629,87	8.701,66	682,99	0,00	0,00	0,00	3.847.605,62
1030490350	BURBIANO	MI	61.773,83	143.707,75	123.251,56	1.371,98	2.873,24	0,00	-548,78	0,00	270.655,75
1030490360	BUCINASCO	MI	1.995.989,59	1.384.282,00	1.799.634,41	8.669,35	10.663,99	0,00	-3.490,47	0,00	3.199.759,88
1030490380	BUSCATE	MI	559.349,84	286.820,21	304.792,92	4.140,45	5.427,93	0,00	-1.489,07	0,00	599.692,43
1030490400	BUSSETO	MI	508.751,50	381.015,20	944.540,20	2.269,29	16.414,52	0,00	0,00	0,00	903.807,04
1030490420	CALVIGNASCO	MI	285.216,78	191.414,90	94.460,44	1.516,87	8.324,09	0,00	0,00	0,00	285.716,30
1030490440	CAMBEGATE	MI	113.825,43	191.089,32	400.862,29	4.979,57	5.717,36	0,00	-2.213,30	0,00	600.399,24
1030490460	CANEGRATE	MI	454.675,49	505.266,97	746.433,60	8.547,29	903,80	0,00	0,00	0,00	1.261.151,66
1030490500	CARPANO	MI	532.779,45	352.433,74	216.624,85	809,80	48.387,44	0,00	0,00	0,00	618.255,83
1030490510	CARUGATE	MI	1.053.004,65	778.872,17	802.096,13	5.108,77	3.326,79	0,00	0,00	0,00	1.589.358,86
1030490550	CASARILE	MI	429.065,07	363.918,03	94.960,02	1.105,09	19.232,23	0,00	-118,35	0,00	496.710,76
1030490580	CASOREZZO	MI	35.855,63	54.869,81	353.184,03	9.950,58	1.214,28	0,00	-4.985,52	0,00	414.633,18



1030490590	CASSANO D'ADDA	MI	418.709,94	509.887,58	462.568,29	11.728,37	26.380,79	389,03	-5.468,73	0,00	1.005.485,33
1030490600	CASSINA DE' PECCHI	MI	28.191,73	-27.789,54	1.090.622,55	5.109,93	15.084,82	0,00	0,00	0,00	1.083.027,75
1030490610	CASSINETTA DI LUGGNANO	MI	281.053,18	145.890,21	64.006,53	2.015,24	2.375,94	0,00	-1.217,73	0,00	213.070,19
1030490620	CASTANO PRIMO	MI	256.684,24	100.836,08	809.663,44	7.944,78	9.005,51	0,00	0,00	0,00	927.449,81
1030490700	CERNUSCO SUL NAVIGLIO	MI	301.587,12	-1.015.450,47	3.267.624,93	21.691,46	7.891,68	0,00	0,00	0,00	2.281.756,71
1030490710	CERRO AL LAMBRO	MI	518.065,09	377.766,36	397.975,98	778,59	23.261,39	0,00	0,00	0,00	789.782,31
1030490720	CERRO MAGGIORE	MI	854.923,35	531.669,66	816.168,70	18.928,77	3.584,45	0,00	-9.277,23	0,00	1.361.074,35
1030490740	CESANO BOSCONI	MI	2.030.402,52	1.577.486,13	1.441.794,97	3.394,74	2.500,86	0,00	0,00	0,00	3.025.176,70
1030490760	CESATE	MI	306.266,44	596.315,22	1.085.358,04	7.301,81	2.398,31	0,00	0,00	0,00	1.691.373,39
1030490770	CINISELLO BALSAMO	MI	9.542.710,41	7.876.673,05	4.480.766,86	15.387,65	124,34	0,00	0,00	0,00	12.372.951,80
1030490780	CISLIANO	MI	-1.165.729,05	71.333,99	3.607.746,58	1.802,15	40.127,42	0,00	0,00	0,00	474.010,14
1030490810	COLOGNO MONZESE	MI	3.104.109,19	3.081.155,49	3.513.284,19	14.100,89	4.887,77	0,00	0,00	0,00	6.613.428,34
1030490820	COLTURANO	MI	266.380,70	178.356,28	134.580,13	2.011,01	2.676,70	0,00	0,00	0,00	317.624,12
1030490850	CORBETTA	MI	683.772,67	570.181,78	1.202.446,72	11.235,33	23.424,32	0,00	0,00	0,00	1.807.288,15
1030490860	CORMANO	MI	789.022,20	1.136.836,24	1.458.874,39	9.454,01	5.266,63	0,00	0,00	0,00	2.610.431,27
1030490870	CORNAREDO	MI	262.482,90	401.386,70	1.486.242,65	36.588,83	4.274,09	0,00	-26.530,58	0,00	1.901.941,69
1030490930	CORSICO	MI	5.318.646,81	3.659.343,29	2.141.860,21	9.772,78	5.497,47	0,00	0,00	0,00	5.816.473,75
1030490960	CUGGIANO	MI	242.489,33	211.697,63	607.003,84	3.878,03	14.135,46	0,00	0,00	0,00	836.714,96
1030490970	CUSAGO	MI	250.635,59	-182.840,15	379.823,23	1.532,39	24.008,28	0,00	-165,08	0,00	222.358,67
1030490980	CUSANO MILANINO	MI	1.052.662,74	721.614,35	1.105.254,69	8.871,68	515,21	0,00	0,00	0,00	1.836.255,93
1030490981	DAIRAGO	MI	68.901,65	227.188,97	364.472,77	4.883,24	1.388,48	0,00	0,00	0,00	597.993,45
1030491000	DRESANO	MI	244.807,51	218.910,27	167.165,18	688,46	7.308,31	0,00	-56,18	0,00	394.016,03
1030491040	GABBIANO	MI	-8.677,55	291.610,84	631.689,25	2.303,71	92.717,60	0,00	0,00	0,00	1.018.321,40
1030491040	GARBAGNATE MILANESE	MI	2.041.626,85	1.599.464,95	1.033.377,16	8.272,69	1.809,17	0,00	0,00	0,00	2.642.923,97
1030491050	GESSATE	MI	99.400,07	138.420,63	456.378,17	7.934,05	9.885,94	0,00	-5.806,78	0,00	606.812,01
1030491070	GORGONZOLA	MI	-378.392,81	131.884,12	1.783.985,23	10.030,49	29.082,04	0,00	0,00	0,00	1.954.981,88
1030491090	GREZZAGO	MI	164.941,86	83.595,07	133.523,31	1.517,87	455,17	0,00	-432,32	0,00	218.659,10
1030491110	GUDO VISCONTI	MI	172.710,71	136.635,02	93.575,02	2.508,72	14.444,30	0,00	-51,79	0,00	247.293,44
1030491120	INVERUNO	MI	88.979,91	-57.154,28	591.151,50	4.118,61	8.051,94	0,00	0,00	0,00	546.167,77
1030491130	INZAGO	MI	8.984,08	280.264,76	313.397,11	12.295,48	16.387,11	0,00	-8.227,47	0,00	614.116,98
1030491140	LACCHIARELLA	MI	623.100,35	486.863,22	328.620,03	3.487,51	87.860,52	0,00	0,00	0,00	906.831,28
1030491150	LAINATE	MI	767.422,44	343.715,27	1.361.315,14	41.910,41	8.142,11	0,00	-27.775,24	0,00	1.727.307,69
1030491170	LEGNANO	MI	-1.052.543,83	-922.156,72	6.236.209,31	37.471,53	11.103,71	0,00	-497,06	0,00	5.362.130,77
1030491210	LESCATE	MI	861.851,52	341.444,67	1.009,00	2.987,27	17.298,21	89.116,96	-1.739,09	0,00	450.117,02
1030491240	LOCATE DI TRIULZI	MI	863.491,07	617.935,84	550.275,34	2.528,47	12.592,31	0,00	0,00	0,00	1.183.331,96
1030491290	MARGENTA	MI	-982.511,48	-441.831,79	2.010.530,92	13.138,53	12.282,29	0,00	0,00	0,00	1.594.119,96
1030491300	MAGNAGO	MI	42.789,23	-38.771,26	404.988,25	10.975,73	1.617,86	0,00	-4.588,06	0,00	374.222,53
1030491330	MARCALLO CON CASONE	MI	-197.239,81	-34.502,62	287.621,56	5.795,79	5.038,05	0,00	-1.585,65	0,00	262.367,13
1030491350	MASATE	MI	247.930,58	201.643,09	170.220,69	2.578,88	5.389,78	0,00	-1.376,40	0,00	378.456,05
1030491380	MEDIGLIA	MI	200.070,54	669.507,25	966.665,37	2.615,86	59.914,00	0,00	0,00	0,00	1.698.702,48
1030491390	MELZANO	MI	462.134,55	448.635,68	1.111.942,88	6.723,48	6.767,30	0,00	0,00	0,00	1.574.069,34
1030491410	MELZO	MI	204.849,66	247.492,25	930.379,63	24.543,68	21.620,29	0,00	-11.024,66	0,00	1.213.011,19
1030491430	MESERO	MI	273.000,77	161.350,18	164.211,98	2.426,35	5.785,04	0,00	-336,90	0,00	333.436,65
1030491450	MILANO	MI	-133.079.343,40	-154.239.069,03	134.324.604,52	1.344.531,44	180.570,21	0,00	-280.788,93	0,00	-18.670.151,79
1030491490	MORIMONDO	MI	6.910,70	-67.142,89	28.044,42	2.228,17	29.239,78	0,00	-36,96	0,00	-7.667,48
1030491500	MOTTIA VISCONTI	MI	246.891,33	379.890,85	400.549,06	10.182,12	5.783,47	0,00	-4.430,73	0,00	791.974,77
1030491530	NERVIANO	MI	927.645,37	571.378,28	909.827,07	7.914,47	5.553,85	0,00	0,00	0,00	1.494.673,67
1030491540	NOSATE	MI	34.269,03	15.666,68	57.667,11	2.771,63	6.351,41	0,00	-10,31	0,00	82.446,54
1030491560	NOVATE MILANESE	MI	889.249,33	749.290,83	1.598.592,94	10.495,12	8.125,16	0,00	0,00	0,00	2.366.504,04
1030491570	NOVIGLIO	MI	360.846,64	391.195,66	143.748,68	2.379,46	25.836,62	11.650,14	-363,12	0,00	574.447,45
1030491580	OPERA	MI	192.607,27	-85.116,34	859.391,31	4.731,62	8.887,61	0,00	0,00	0,00	784.894,19
1030491630	OSSONA	MI	426.974,42	269.895,26	284.430,22	5.352,12	1.458,11	0,00	-62,18	0,00	560.513,90
1030491640	OZZERO	MI	191.895,66	92.887,48	87.540,43	7.55,27	18.271,92	0,00	-238,13	0,00	222.845,24
1030491650	PADERNO DUGNANO	MI	4.401.451,92	3.080.273,84	1.476,00	19.065,12	8.710,37	1.317.020,35	0,00	0,00	4.426.945,69




1030491660	PANTIGLIATE	MI	322.124,25	379.558,52	1.77.113,27	1.495,00	9.788,87	0,00	0,00	0,00	567.955,66
1030491670	PARABIAGO	MI	325.589,64	248.688,44	1.137.301,38	18.932,71	9.085,76	0,00	0,00	0,00	1.414.008,29
1030491680	PAULIO	MI	192.373,45	462.988,03	705.338,66	2.228,07	12.415,74	0,00	0,00	0,00	1.182.970,50
1030491690	PERO	MI	887.764,05	695.083,29	3.596,74	3.596,74	1.520,51	0,00	0,00	0,00	1.234.067,97
1030491700	PESCHIERA BORROMEO	MI	519.078,49	60.034,19	1.884.113,40	29.620,12	13.526,23	-11.430,14	0,00	0,00	1.855.795,42
1030491710	PESCIANO CON BORRAGO	MI	370.714,69	367.211,14	357.787,16	2.100,76	7.164,61	-48,33	0,00	0,00	784.215,34
1030491720	PIEVE EMANUELE	MI	-328.231,41	188.860,29	998.536,44	4.421,96	47.988,90	0,00	0,00	0,00	1.239.807,60
1030491740	PIOTTELLO	MI	2.737.645,91	3.130.573,85	1.519.297,60	22.111,67	3.812,83	0,00	0,00	0,00	4.675.795,95
1030491750	POGLIANO MILANESE	MI	181.300,23	63.414,67	368.634,07	3.806,89	1.003,19	-898,65	0,00	0,00	435.960,17
1030491760	POZZO D'ADDA	MI	219.266,35	178.490,47	257.270,44	1.027,35	3.138,21	0,00	0,00	0,00	439.926,47
1030491770	ROZZOLO MARTESANA	MI	117.316,02	102.572,64	272.308,20	5.917,34	24.220,98	-3.326,32	0,00	0,00	401.692,84
1030491780	REGGIANA MILANESE	MI	224.250,74	218.681,88	335.028,49	3.500,63	600,86	-130,84	0,00	0,00	557.681,03
1030491800	RESCALDINA	MI	792.669,10	411.980,15	765.771,50	11.767,94	10.420,50	-44,11	0,00	0,00	1.193.495,98
1030491810	RHO	MI	1.883.095,59	760.728,65	4.642.693,05	28.876,37	10.489,90	0,00	0,00	0,00	5.442.787,97
1030491820	ROBECCHETTO CON INDIANO	MI	437.426,95	241.756,05	6.112,56	6.112,56	11.947,03	-2.518,85	0,00	0,00	510.197,32
1030491830	ROBECCO SUL NAVIGLIO	MI	-2.516,22	-13.199,32	296.725,54	6.082,66	9.981,48	-1.870,44	0,00	0,00	296.719,92
1030491840	RODANO	MI	290.877,50	100.419,22	381.706,80	2.438,67	5.790,31	-1.525,21	0,00	0,00	488.829,79
1030491870	ROSATE	MI	-64.907,47	28.046,62	299.796,69	1.997,32	41.609,62	0,00	0,00	0,00	371.450,25
1030491880	ROZZANO	MI	2.325.375,28	3.437.860,58	3.061.891,51	13.687,42	4.318,32	0,00	0,00	0,00	6.517.757,83
1030491900	SAN COLOMBANO AL LAMBRO	MI	299.704,52	184.969,41	630.092,35	2.219,15	22.217,81	0,00	0,00	0,00	839.498,72
1030491910	SAN DONATO MILANESE	MI	641.949,67	1.055,96	2.408.371,65	49.799,27	14.658,23	-36.578,49	0,00	0,00	2.517.306,62
1030491930	SAN GIORGIO SU LEGNANO	MI	257.674,49	209.022,23	359.628,16	2.200,68	843,95	-37,97	0,00	0,00	571.657,04
1030491940	SAN GIULIANO MILANESE	MI	2.168.016,34	2.233.156,99	2.802.389,05	9.004,14	80.797,95	0,00	0,00	0,00	5.125.348,13
1030491950	SANTO STEFANO TICINO	MI	339.831,68	128.472,84	272.189,39	5.506,87	1.748,72	-3.318,68	0,00	0,00	404.599,15
1030492000	SAN VITTORE OLONA	MI	301.597,89	299.841,75	326.280,01	5.339,81	1.484,90	-3.312,36	0,00	0,00	629.634,10
1030492010	SAN ZENONE AL LAMBRO	MI	508.320,77	482.249,57	1.88.147,07	902,10	19.336,33	-75,33	0,00	0,00	690.559,74
1030492030	SEDRANO	MI	306.626,61	582.410,93	496.219,75	3.913,64	15.130,52	0,00	0,00	0,00	1.097.674,84
1030492040	SEGRATE	MI	-575.595,91	-1.377.961,85	11.540,33	11.540,33	18.699,29	1.036.588,26	0,00	0,00	-992.855,58
1030492050	SEMGRO	MI	899.295,57	1.025.560,36	1.039.720,73	9.467,76	12.506,45	0,00	0,00	0,00	2.087.255,29
1030492080	SESTO SAN GIOVANNI	MI	3.599.035,25	2.425.269,89	7.418.911,63	52.345,92	41.745,38	0,00	0,00	0,00	9.938.272,83
1030492090	SETTALA	MI	598.558,91	480.267,17	286.582,13	1.885,88	57.246,66	0,00	0,00	0,00	825.981,85
1030492100	SETTIMO MILANESE	MI	478.947,30	274.387,71	1.687.868,05	8.225,88	27.465,86	0,00	0,00	0,00	1.997.947,60
1030492120	SOLARO	MI	872.981,97	834.010,06	584.958,95	5.945,90	4.152,40	0,00	0,00	0,00	1.429.067,31
1030492180	TREZZANO ROSA	MI	300.672,98	188.662,90	102.372,42	3.136,46	879,39	-1.238,24	0,00	0,00	315.316,03
1030492190	TREZZANO SUL NAVIGLIO	MI	1.371.825,73	943.418,19	1.717.792,38	5.541,62	6.785,63	0,00	0,00	0,00	2.673.537,81
1030492200	TREZZO SULL'ADDA	MI	263.604,66	107.804,49	233.294,12	10.014,26	5.672,71	-406,96	0,00	0,00	382.619,63
1030492210	TRIBIANO	MI	582.718,64	330.804,57	1.05.926,54	1.789,10	13.789,01	0,00	0,00	0,00	451.200,61
1030492230	TRUCCAZZANO	MI	176.523,59	204.218,31	33.194,55	7.085,40	78.479,95	100.405,81	0,00	0,00	417.799,12
1030492250	TURBIGO	MI	694.446,02	146.761,79	4.259,40	7.415,71	1.150,09	-2.664,15	0,00	0,00	356.235,01
1030492270	VANZAGHELLO	MI	251.775,93	143.964,85	150.673,01	4.426,84	2.975,95	-38,67	0,00	0,00	302.001,99
1030492280	VANZAGO	MI	74.006,64	249.705,21	653.435,87	3.900,48	2.149,00	0,00	0,00	0,00	909.190,56
1030492290	VAPRIO D'ADDA	MI	645.639,39	606.949,19	202.377,47	2.593,54	2.348,36	-21,05	0,00	0,00	814.247,51
1030492335	VERMEZZO CON ZELO	MI	315.412,51	417.617,70	191.377,90	2.674,76	21.756,71	-82,73	0,00	0,00	639.060,52
1030492340	VERNATE	MI	243.188,55	148.586,51	58.474,39	898,44	23.228,21	37.409,34	0,00	0,00	268.596,89
1030492350	VIGNATE	MI	304.804,68	285.422,89	8.867,40	6.238,20	3.906,99	-3.915,16	0,00	0,00	523.700,76
1030492351	VILLA CORTESE	MI	209.587,34	229.596,99	431.660,32	2.643,32	502,83	0,00	0,00	0,00	664.403,47
1030492410	VIMODRONE	MI	2.436.917,27	1.259.626,93	951.944,88	62.376,28	2.886,77	0,00	0,00	0,00	2.276.834,87
1030492420	VITTORE	MI	319.543,06	417.467,24	364.219,78	9.969,97	9.462,54	-5.007,06	0,00	0,00	786.112,48
1030492420	VIZZIO PREDABISSI	MI	312.078,92	189.266,29	217.380,72	651,05	15.383,85	-31,16	0,00	0,00	422.650,76
1030492450	VIZZIO SAN GIACOMO	MI	685.673,59	341.827,81	2.732,11	43.920,30	48.920,30	0,00	0,00	0,00	881.019,22
1030570010	ALAGNA	PV	76.343,56	80.140,92	12.712,77	1.706,92	11.140,33	1.391,15	0,00	0,00	107.091,97
1030570020	ALBAREDO ARNABOLDI	PV	26.331,89	32.072,22	9.590,19	575,56	27.842,65	0,00	0,00	0,00	70.080,62
1030570030	ALBONESE	PV	49.392,11	58.988,38	960,00	497,23	10.274,99	7.841,01	0,00	0,00	78.561,61
1030570040	ALBUZZANO	PV	146.506,52	201.460,24	69.388,50	1.929,53	18.921,50	-1.094,76	0,00	0,00	290.605,02



1030570050	ARENA PO	PV	243.856,84	77.085,95	297,00	1.793,14	29.883,75	12.557,09	0,00	0,00	121.616,93
1030570060	BADIA PAVESE	PV	81.942,07	58.402,01	9.943,30	671,96	13.351,97	0,00	0,00	0,00	82.369,24
1030570070	BAGNARIA	PV	126.027,31	94.950,44	14.680,41	1.083,33	0,00	309,46	0,00	0,00	111.223,64
1030570080	BARBIANELLO	PV	60.122,97	57.253,84	35.743,91	1.024,95	26.904,42	0,00	0,00	0,00	120.927,13
1030570090	BASCAPÈ	PV	67.758,67	121.185,13	56.801,07	1.710,12	64.821,02	0,00	0,00	0,00	244.517,34
1030570100	BASTIDA PANGARANA	PV	144.820,84	122.247,12	30.700,02	2.216,04	29.428,63	0,00	-729,56	0,00	183.862,25
1030570120	BATTUDA	PV	3.189,71	45.735,53	8.871,17	1.141,80	51.991,05	1.368,35	0,00	0,00	109.047,90
1030570130	BELGIOIOSO	PV	269.295,06	393.811,12	168.397,84	1.661,60	52.353,02	0,00	-288,63	0,00	615.934,95
1030570140	BEREGUARDO	PV	119.512,01	133.343,74	37.746,76	1.372,11	20.880,89	0,00	0,00	0,00	193.343,51
1030570141	BORGARELLO	PV	161.154,29	163.772,19	134.804,42	2.975,70	22.943,72	0,00	0,00	0,00	324.496,03
1030570150	BORGOPRILO	PV	172.304,46	139.903,40	45.823,43	2.324,31	0,00	0,00	-684,05	0,00	187.367,08
1030570160	BORGORAITO MORMOROLO	PV	111.175,44	82.371,62	16.309,79	1.281,60	0,00	0,00	0,00	0,00	99.963,01
1030570170	BORGOSAN SIRO	PV	56.057,11	39.187,16	20.806,59	1.540,32	24.068,88	0,00	0,00	0,00	85.175,19
1030570180	BORNASCO	PV	163.547,65	193.546,10	59.147,93	974,43	37.852,42	0,00	-459,22	0,00	291.061,65
1030570190	BOSNASCO	PV	71.107,68	35.420,04	21.319,59	2.407,92	12.174,69	0,00	-227,07	0,00	71.095,18
1030570201	BRALLO DI PREGOLA	PV	5.523,93	40.911,24	21.606,75	709,10	0,00	0,00	-15,11	0,00	18.610,49
1030570200	BREME	PV	23.467,41	35.560,53	21.382,80	1.338,57	67.569,07	0,00	0,00	10.000,00	135.850,97
1030570210	BRESSANA BOTTARONE	PV	398.871,37	228.678,23	29.033,47	2.599,46	24.538,64	30.268,36	-1.738,28	0,00	313.379,88
1030570220	BRONI	PV	483.240,16	384.813,56	399.565,84	3.399,25	43.688,10	0,00	0,00	0,00	831.466,76
1030570230	CALVIGNANO	PV	17.928,28	28.637,07	4.290,38	0,00	23.031,27	0,00	0,00	0,00	55.858,72
1030570240	CAMPOSPINO	PV	159.737,67	123.871,25	34.416,09	2.362,78	4.983,56	0,00	0,00	0,00	167.683,67
1030570250	CANDIA LOMELLINA	PV	53.647,32	75.191,78	20.104,32	1.917,43	104.402,23	3.456,03	0,00	0,00	205.071,80
1030570260	CARBONARA AL TICINO	PV	103.346,03	59.374,90	31.505,95	2.530,76	17.612,46	4.343,18	-264,53	0,00	115.102,72
1030570290	CASANOVA LONATI	PV	65.978,80	44.290,69	11.257,43	882,23	6.560,34	0,00	0,00	0,00	62.990,69
1030570300	CASATISMA	PV	168.049,47	97.899,48	36.135,49	471,10	18.200,30	0,00	0,00	0,00	152.706,37
1030570310	CASEI GEROLA	PV	106.838,57	110.415,04	16.364,44	1.636,44	42.377,23	0,00	0,00	0,00	139.446,41
1030570320	CASORATE PRIMO	PV	192.792,88	366.033,86	529.436,14	4.326,27	16.928,35	0,00	0,00	0,00	916.724,62
1030570330	CASSOLINOVO	PV	118.862,37	226.975,48	299.571,95	2.822,12	62.216,92	0,00	-11,11	0,00	591.575,37
1030570340	CASTANA	PV	39.719,77	20.069,59	27.958,60	583,44	11.990,42	0,00	-110,92	0,00	60.491,13
1030570350	CASTEGGIO	PV	111.995,51	6.649,68	187.793,24	1.833,50	37.007,42	0,00	0,00	0,00	233.283,85
1030570360	CASTELLETO DI BRANDUZZO	PV	118.940,41	72.925,30	39.162,66	2.787,31	34.989,36	0,00	-155,71	0,00	149.708,92
1030570370	CASTELLO D'AGOGNA	PV	103.377,88	17.358,23	29.651,57	2.178,15	42.369,25	0,00	0,00	0,00	151.557,20
1030570380	CASTELNOVETTO	PV	54.765,01	13.295,61	13.927,57	970,57	98.422,01	0,00	-114,46	0,00	99.910,08
1030570390	CAVA MANARA	PV	286.716,88	420.174,91	275.995,37	4.154,48	30.442,81	0,00	-967,80	0,00	729.739,78
1030570391	CECIMA	PV	73.885,14	53.862,01	12.774,13	86,02	0,00	0,00	0,00	0,00	66.722,16
1030570400	CERANOVA	PV	187.177,06	206.437,23	43.616,68	1.731,95	14.992,27	0,00	0,00	0,00	266.778,13
1030570410	CERNIGLIO	PV	939,64	23.113,04	7.284,24	11,45	20.806,85	0,00	-11,45	0,00	51.204,12
1030570430	CERTOSA DI PAVIA	PV	17.754,13	40.609,56	790,06	777,44	43.080,62	8.889,13	0,00	0,00	94.146,61
1030570440	CERVESINA	PV	340.487,02	495.030,61	91.189,96	1.280,42	33.771,44	0,00	-209,52	0,00	621.063,10
1030570450	CHIGNOLO PO	PV	204.476,31	158.994,37	29.703,40	1.045,54	12.427,72	0,00	-479,13	0,00	201.691,91
1030570460	CIGOGNOLA	PV	388.109,36	284.618,45	52.756,93	1.129,32	37.257,35	7.074,50	-368,49	0,00	382.468,06
1030570470	CLAVEGNA	PV	102.572,87	52.348,45	30.189,26	3.022,35	24.338,10	0,00	-262,38	0,00	109.635,79
1030570480	CODEVILLA	PV	253.095,43	283.507,59	258.602,63	2.521,68	46.845,73	0,00	0,00	0,00	591.477,63
1030570485	COLLI VERDI	PV	183.653,64	48.621,81	36.092,15	2.995,07	0,00	0,00	-61,22	0,00	87.647,81
1030570490	CONFIGNA	PV	285.248,18	147.960,62	25.807,35	3.518,57	87.940,22	295,68	0,00	0,00	177.462,79
1030570500	CORNATE	PV	-120.711,34	-25.342,38	75.117,96	1.254,61	0,00	0,00	-125,09	0,00	138.845,33
1030570510	CORNALE E BASTIDA	PV	226.441,11	169.530,43	54.621,60	889,91	21.226,28	0,00	-13,13	0,00	246.255,09
1030570520	CORTONA	PV	83.271,73	63.899,05	31.013,08	1.968,77	19.045,68	0,00	0,00	0,00	165.148,32
1030570531	CORTEOLONA E GENZONE	PV	175.171,70	124.598,91	36.068,00	429,40	2.052,01	0,00	0,00	0,00	163.148,32
1030570540	CORVINO SAN QUIRICO	PV	491.386,03	40.494,55	1.884,63	1.884,63	36.822,49	2.899,72	-697,30	0,00	410.162,78
1030570550	COSTA DE' NOBILI	PV	52.299,54	44.943,24	23.120,26	2.578,77	6.674,93	2.297,02	-58,07	0,00	79.556,15
1030570560	COZZO	PV	-21.669,39	-6.812,04	8.253,65	2.996,66	12.915,90	0,00	-102,64	0,00	14.554,53
1030570560	COZZO	PV	-62.953,48	-26.730,62	5.089,11	123,98	103.796,87	1.660,35	-10,89	0,00	83.928,80



1030570570	CURA CARRIGNANO	PV	309.613,77	423.461,21	188.175,31	2.125,35	34.617,49	0,00	-1.007,21	0,00	647.372,15
1030570580	DORNO	PV	139.889,80	271.648,10	88.002,13	1.100,17	82.309,18	0,00	0,00	0,00	443.059,58
1030570590	FERRERA EROGNONE	PV	842.887,84	86.970,99	3.015,00	1.262,10	69.517,21	3.499,17	-20,97	0,00	385.843,50
1030570600	FILIGHERA	PV	84.766,90	86.961,20	11.362,70	1.156,71	51.038,08	1.670,05	0,00	0,00	152.188,76
1030570610	FORTUNAGO	PV	66.128,86	45.959,86	14.523,22	990,07	0,00	0,00	-32,64	0,00	61.440,52
1030570620	FASCAROLO	PV	93.078,40	58.717,65	2.351,35	1.573,49	48.256,38	17.468,86	0,00	0,00	128.367,23
1030570630	GALLAVOLA	PV	-9.838,05	12.432,79	1.858,00	164,96	49.324,49	538,33	0,00	0,00	64.318,57
1030570640	GAMBARANA	PV	-13.631,75	-2.365,13	6.112,33	128,40	31.344,95	0,00	0,00	0,00	35.220,55
1030570650	GAMBOLÒ	PV	315.040,43	412.573,50	366.652,99	3.116,99	110.580,77	0,00	0,00	0,00	892.924,25
1030570660	GARLASCO	PV	502.260,21	342.986,77	293.387,15	9.426,32	94.013,21	0,00	-4.867,53	0,00	734.945,93
1030570680	GERENZAGO	PV	127.514,35	135.961,35	37.553,41	2.651,11	9.203,02	0,00	-130,63	0,00	185.238,25
1030570690	GIUSSAGO	PV	14.943,74	277.812,50	176.257,91	1.749,06	124.172,78	0,00	-11,10	0,00	579.981,15
1030570700	GODIASCO SALLICE TERME	PV	31.304,24	-99.793,02	97.240,94	1.645,83	0,00	5.554,84	-120,92	0,00	4.527,68
1030570710	GOLFRENZO	PV	45.784,40	47.864,67	8.122,21	437,11	0,00	0,00	0,00	0,00	56.423,99
1030570720	GRAVELLONA LOMELLINA	PV	158.267,66	129.100,58	110.193,07	571,36	54.071,78	0,00	0,00	0,00	293.936,79
1030570730	GROPELLO CAROLI	PV	174.705,81	227.460,42	79.234,26	2.354,38	86.777,08	0,00	-464,78	0,00	395.361,35
1030570740	INVERNO E MONTELEONE	PV	68.857,59	98.621,38	33.981,16	2.293,02	19.441,53	0,00	-84,32	0,00	154.252,77
1030570750	LANDRIANO	PV	-62.257,19	147.694,65	365.364,73	2.632,17	83.092,82	0,00	0,00	0,00	598.784,37
1030570760	LANGOSCO	PV	-9.574,60	5.734,87	8.203,64	478,90	67.662,80	0,00	-131,44	0,00	81.948,78
1030570770	LARDIRAGO	PV	11.049,02	59.043,71	30.905,07	2.107,39	992,69	0,00	0,00	0,00	93.048,86
1030570780	INAROLO	PV	279.140,86	250.826,57	81.932,86	971,13	15.318,20	0,00	-104,88	0,00	348.943,38
1030570790	LIRIO	PV	40.883,33	43.023,24	3.724,81	16,56	2.729,12	0,00	-16,56	0,00	49.477,17
1030570800	LOMELLO	PV	145.233,92	130.727,37	42.878,12	2.660,65	77.321,34	2.633,40	0,00	0,00	256.220,89
1030570810	LUNGAVILLA	PV	367.675,56	256.102,84	60.954,25	2.446,63	11.546,40	0,00	0,00	0,00	331.050,12
1030570820	MAGHERO	PV	223.766,45	185.418,94	32.261,90	476,98	18.133,28	0,00	0,00	0,00	236.291,10
1030570830	MARIGNAGO	PV	183.918,11	83.523,23	68.406,22	1.089,21	40.994,39	0,00	-484,27	0,00	293.528,78
1030570840	MARZANO	PV	80.936,65	133.569,63	52.472,62	2.276,87	72.170,64	0,00	0,00	0,00	260.489,76
1030570850	MEDE	PV	125.250,75	250.362,03	258.004,71	2.646,62	155.717,83	0,00	0,00	0,00	666.731,19
1030570860	MEANICO	PV	49.202,51	17.964,45	9.498,21	1.328,85	9.443,71	662,97	-10,77	0,00	29.443,71
1030570870	MEZZANA BIGLI	PV	26.685,67	20.265,38	26.165,58	2.075,80	10.753,69	0,00	-69,60	0,00	59.190,85
1030570880	MEZZANA RABATTONI	PV	88.858,82	76.618,52	8.992,24	1.547,52	14.557,42	729,37	0,00	0,00	102.445,07
1030570890	MIRAZZANO	PV	140.654,50	96.406,43	47.811,23	862,98	14.089,81	0,00	-56,35	0,00	159.114,10
1030570900	MIRADOLE TERME	PV	158.594,14	138.210,01	77.957,01	1.487,04	11.040,70	3.830,20	-10,55	0,00	232.514,41
1030570910	MONTALTO PAVESE	PV	147.290,32	109.286,86	33.292,64	1.217,51	0,00	0,00	0,00	0,00	143.797,01
1030570920	MONTIBELLO DELLA BATTAGLIA	PV	-21.482,73	-12.759,43	53.485,33	1.248,77	35.770,79	0,00	-50,26	0,00	77.695,19
1030570930	MONTICAILO VERSIGGIA	PV	49.597,55	43.612,99	13.705,92	1.331,15	0,00	0,00	-12,03	0,00	58.638,03
1030570940	MONTESCAVO	PV	55.159,76	28.534,87	10.297,48	1.027,18	5.626,92	243,37	-91,09	0,00	45.638,73
1030570950	MONTESGALE	PV	58.755,56	32.523,95	8.973,67	360,25	0,00	0,00	-11,25	0,00	41.846,62
1030570960	MONTICELLI PAVESE	PV	79.618,61	69.231,15	22.051,31	1.400,30	24.698,92	0,00	0,00	0,00	117.381,88
1030570970	MONTIU' BECCARIA	PV	7.971,31	-38.297,47	58.743,40	566,81	63.033,79	0,00	-78,59	0,00	83.967,94
1030570980	MORNICO LOSANA	PV	29.795,74	22.566,66	16.502,82	1.786,03	21.038,09	1.537,33	-11,23	0,00	63.419,70
1030570990	MORTARA	PV	141.590,70	164.502,38	530.664,71	6.043,87	189.870,59	0,00	-291,48	0,00	890.790,06
1030571000	NICORNO	PV	2.848,77	31.419,19	11.142,85	243,87	51.689,46	0,00	0,00	0,00	94.495,37
1030571010	OLEVANO DI LOMELLINA	PV	105.007,35	72.841,63	8.469,01	910,34	74.399,70	1.836,15	-42,70	0,00	158.414,12
1030571020	OLIVA GESSI	PV	46.276,97	43.050,23	3.860,52	310,35	1.461,02	0,00	-56,69	0,00	48.625,42
1030571030	OTTORIANO	PV	-117.650,04	-38.654,59	27.487,58	3.434,11	79.572,90	0,00	635,36	0,00	71.204,65
1030571040	PALESTRO	PV	151.328,20	99.244,24	27.877,58	1.017,23	34.408,93	0,00	-10,31	0,00	285.988,29
1030571050	PANCARANA	PV	51.231,60	41.897,55	8.960,00	651,50	12.495,90	0,00	-161,87	0,00	63.843,08
1030571060	PARONA	PV	594.128,75	323.778,47	23.288,70	716,04	12.205,62	3.928,69	0,00	0,00	363.917,52
1030571070	PAVIA	PV	1.136.242,80	1.053.549,18	6.893.973,33	775.817,24	198.041,64	0,00	0,00	0,00	8.921.381,40
1030571080	PIETRA DE' GIORGI	PV	-9.932,87	10.870,15	32.881,94	2.291,63	35.764,06	0,00	-63,83	0,00	81.746,48
1030571090	PIEVE ALBIGNOLA	PV	-10.627,06	62.162,46	14.062,04	2.846,03	75.152,04	130,89	-63,30	0,00	154.287,84
1030571100	PIEVE DEL CAIRO	PV	146.804,30	133.991,77	67.095,40	2.155,34	66.538,75	0,00	-88,07	0,00	269.693,19
1030571110	PIEVE PORTO MORONE	PV	310.639,89	240.665,55	73.850,76	1.281,27	17.755,00	0,00	-793,11	0,00	332.759,46




1030571120	PINAROLO PO	PV	156.488,80	143.045,96	1.051,73	612,90	21.108,01	28.536,59	0,00	0,00	194.355,19
1030571130	PIZZALE	PV	95.626,53	71.601,44	28.997,71	1.775,76	12.294,61	0,00	-387,12	0,00	113.881,86
1030571140	PONTE NIZZA	PV	128.910,49	73.933,75	17.264,65	1.110,53	0,00	0,00	0,00	0,00	92.308,93
1030571150	PORTALBERA	PV	179.858,60	143.823,02	56.300,10	2.309,89	7.401,55	0,00	-240,94	0,00	209.593,62
1030571161	REA	PV	111.011,56	82.709,36	27.774,97	887,67	1.326,23	0,00	0,00	0,00	105.327,28
1030571170	REDAVALLE	PV	55.457,76	43.603,70	37.444,92	702,19	8.431,90	0,00	-61,35	0,00	80.451,51
1030571180	RETORBIDO	PV	146.008,17	113.803,05	25.746,95	896,76	0,00	9.847,72	-10,11	0,00	150.284,38
1030571190	RIVANAZZANO TERME	PV	425.463,83	-412.446,07	175.892,63	11.317,24	0,00	1.668,06	-7.754,58	0,00	-231.322,73
1030571200	ROBBIO	PV	139.559,70	227.540,72	313.827,15	3.146,31	133.867,07	0,00	-72,26	0,00	678.308,98
1030571210	ROBECO PAVESE	PV	64.281,87	52.304,27	16.281,87	1.265,25	13.126,42	0,00	-247,81	0,00	82.730,00
1030571220	ROCCA DE' GIORGHI	PV	51.948,93	55.192,41	1.955,22	16,66	532,10	0,00	-16,66	0,00	57.679,73
1030571230	ROCCA SUSELLA	PV	24.144,50	16.811,04	5.678,40	668,16	0,00	525,35	-58,39	0,00	23.624,56
1030571240	ROGNANO	PV	-33.101,18	20.715,59	20.244,44	983,16	39.136,37	0,00	-177,13	0,00	80.902,43
1030571250	ROMAGNESE	PV	99.476,30	23.183,72	19.251,49	3.117,14	0,00	0,00	-263,73	0,00	45.288,61
1030571260	RONCARO	PV	127.086,01	115.847,87	54.433,55	2.532,48	10.246,30	0,00	-250,11	0,00	182.810,09
1030571270	ROSASCO	PV	-13.581,35	5.563,60	15.632,07	764,06	78.896,64	0,00	-36,41	0,00	100.819,96
1030571280	ROSCALA	PV	59.693,83	41.173,04	678,00	1.428,23	32.381,85	21.325,74	-95,81	0,00	96.891,05
1030571300	SAN CIPRIANO PO	PV	122.533,72	76.160,48	14.867,96	911,28	35.901,53	0,00	-84,10	0,00	127.757,15
1030571310	SAN DAMIANO AL COLLE	PV	45.641,35	32.360,04	15.375,59	882,37	25.816,52	551,97	-217,55	0,00	74.768,93
1030571320	SAN GENESIO ED UNITI	PV	131.255,80	118.596,70	274.340,57	5.479,39	18.802,39	0,00	-2.625,25	0,00	414.593,80
1030571330	SAN GIORGIO LOMELLINA	PV	-54.673,66	15.117,85	4.969,70	2.408,63	140.073,82	10.704,22	0,00	0,00	173.274,22
1030571340	SAN MARTINO SICCOMARIO	PV	24.688,28	182.493,49	7.790,00	182.493,49	28.304,50	9.374,64	-5.219,89	0,00	272.204,39
1030571350	SANNAZZARO DE' BURGONDI	PV	289.805,90	232.514,74	122.319,73	5.962,66	38.634,78	0,00	-4.445,81	0,00	394.986,10
1030571360	SANTA CRISTINA E BISSONE	PV	193.263,30	113.376,41	40.147,72	562,68	58.290,84	0,00	0,00	0,00	212.377,65
1030571370	SANTA GIULETTA	PV	-10.136,58	20.126,34	82.879,11	907,57	38.610,44	0,00	0,00	0,00	142.523,46
1030571380	SANTALESSIO CON VIALONE	PV	48.068,76	93.525,13	28.769,74	463,33	35.677,44	0,00	-112,85	0,00	158.322,78
1030571390	SANTA MARGHERITA DI STAFFORA	PV	47.288,52	20.489,42	20.841,51	1.025,36	0,00	0,00	0,00	0,00	42.356,29
1030571400	SANTA MARIA DELLA VERSA	PV	243.443,12	133.210,50	1.090,48	1.090,48	0,00	0,00	0,00	0,00	278.703,52
1030571410	SANT'ANGELO LOMELLINA	PV	54.489,84	69.398,46	16.235,72	2.702,84	33.512,17	0,00	-142,45	0,00	121.706,74
1030571420	SAN ZENONE AL PO	PV	67.233,62	68.869,25	18.833,27	708,63	6.510,05	0,00	0,00	0,00	94.921,20
1030571430	SARTIRANA LOMELLINA	PV	124.779,37	100.657,19	53.780,77	2.619,86	93.992,33	0,00	0,00	43.608,00	294.658,14
1030571440	SCALDASOLE	PV	7.604,61	48.111,04	13.651,65	1.313,14	54.603,21	1.397,67	0,00	0,00	119.076,71
1030571450	SEMIANA	PV	24.062,43	45.403,10	236,00	198,02	45.695,58	3.457,39	0,00	10.782,96	105.773,05
1030571460	SILVANO PIETRA	PV	33.531,57	10.023,29	29.214,80	1.644,65	18.919,19	0,00	-13,04	0,00	59.788,99
1030571470	SIZZANO	PV	43.323,11	66.404,64	408.555,91	6.628,34	21.658,91	0,00	-4.323,14	0,00	498.904,66
1030571480	SOMMO	PV	71.312,89	77.976,51	18.555,04	1.120,93	32.742,91	0,00	0,00	0,00	130.395,39
1030571490	SPESSA	PV	307.39,78	29.694,29	11.603,47	2.581,73	26.676,39	0,00	-55,01	0,00	70.500,87
1030571500	STRADELLA	PV	179.641,93	8.315,23	892.108,19	4.373,10	53.665,96	0,00	0,00	0,00	958.462,48
1030571510	SUARBI	PV	125.577,35	87.279,09	10.612,69	519,41	16.525,94	2.074,34	0,00	0,00	117.011,47
1030571520	TORRAZZA COSTE	PV	173.354,78	104.839,31	54.908,60	804,80	0,00	0,00	0,00	0,00	160.552,71
1030571530	TORRE BERETTI E CASTELLARO	PV	-10.721,69	-17.221,37	138,00	312,87	53.482,42	5.573,89	0,00	0,00	42.285,81
1030571540	TORRE D'ARESE	PV	83.265,72	97.095,93	24.485,88	1.098,42	12.025,94	0,00	0,00	0,00	134.706,17
1030571550	TORRE DE' NEGRI	PV	54.989,63	58.435,57	5.411,47	205,73	15.135,15	126,13	0,00	0,00	79.314,04
1030571560	TORRE D'ISOLA	PV	-25.766,15	-88.048,90	195.284,00	1.903,63	24.900,73	0,00	-798,67	0,00	133.300,80
1030571570	TORREVECCHIA PIA	PV	146.532,78	287.809,56	104.489,06	832,99	59.400,67	0,00	-46,24	0,00	452.486,05
1030571580	TORRICELLA VERZATE	PV	82.767,30	51.370,10	23.579,10	1.718,35	6.581,93	0,00	0,00	0,00	83.249,49
1030571590	TRAVACO SICCOMARIO	PV	202.744,76	99.276,13	340.457,95	5.540,77	13.010,97	0,00	-2.562,07	0,00	455.723,69
1030571600	TRIVOLZIO	PV	256.196,61	179.365,59	48.643,65	2.454,95	3.411,64	0,00	0,00	0,00	233.875,82
1030571610	TROMELLO	PV	41.610,05	167.368,73	84.032,50	2.579,54	96.256,04	0,00	-1.560,87	0,00	348.675,94
1030571620	TROVO	PV	59.565,81	69.247,83	38.809,98	2.515,79	44.663,12	0,00	-12,48	0,00	155.224,24
1030571630	VAL DI NIZZA	PV	56.813,24	13.031,10	1.791,90	1.791,90	1.769,87	0,00	-10,20	0,00	29.626,93
1030571640	VALEGGIO	PV	-27.441,26	10.440,25	2.082,20	271,92	59.779,16	328,77	0,00	30.652,00	103.554,30
1030571650	VALLE LOMELLINA	PV	101.964,94	115.823,52	44.221,15	745,35	57.102,17	0,00	-11,45	0,00	292.460,74
1030571660	VALLE SALIMBENE	PV	169.356,84	122.485,51	600,00	550,61	26.128,89	24.707,70	0,00	0,00	174.472,71




1030571670	VARZI	PV	248.189,73	98.491,54	115.285,66	772,77	0,00	0,00	0,00	0,00	0,00	0,00	0,00	214.549,97
1030571680	VELEZZO LOMELLINA	PV	-14.287,26	17.996,73	795,00	0,00	50.282,39	548,93	0,00	0,00	0,00	0,00	0,00	69.623,05
1030571690	VELEZZO BELLINI	PV	209.641,24	211.550,07	48.869,62	2.633,40	18.725,70	0,00	-10,00	0,00	0,00	0,00	0,00	281.768,79
1030571700	VERRETTI	PV	119.195,51	81.674,56	10.828,62	780,13	3.431,07	0,00	0,00	0,00	0,00	0,00	0,00	96.714,38
1030571710	VERRUA PO	PV	130.573,47	305.811,71	37.652,79	2.297,67	14.101,03	0,00	-13,75	0,00	0,00	0,00	0,00	159.849,44
1030571720	VIGILUFO	PV	4.651,33	309.283,81	565,00	856,01	45.656,10	82.715,84	0,00	0,00	0,00	0,00	0,00	439.076,76
1030571730	VIGEVANO	PV	2.665.197,93	3.756.971,08	4.081.412,86	24.912,44	135.063,41	0,00	0,00	0,00	0,00	0,00	0,00	7.998.359,79
1030571740	VILLA BOSCOI	PV	-10.172,43	-650,69	1.211,00	149,59	14.757,75	0,00	0,00	0,00	0,00	0,00	0,00	15.467,65
1030571750	VILLANOVA D'ARDENGHI	PV	48.727,57	4.453,70	1.803,65	1.803,65	16.272,56	7.857,94	-131,86	0,00	0,00	0,00	0,00	78.983,55
1030571760	VILLANTERIO	PV	272.218,76	243.122,44	61.931,06	719,43	33.435,43	0,00	0,00	0,00	0,00	0,00	0,00	339.208,36
1030571770	VISTARINO	PV	124.813,67	131.426,47	46.270,28	943,63	29.778,98	0,00	0,00	0,00	0,00	0,00	0,00	208.419,36
1030571780	VOGHERA	PV	-43.303,44	-2.083,44	1.984.305,99	17.119,18	140.567,89	0,00	0,00	0,00	0,00	0,00	0,00	2.139.909,62
1030571790	VOIPARA	PV	34.731,42	40.351,68	3.561,00	283,36	0,00	457,65	0,00	0,00	0,00	0,00	0,00	44.653,69
1030571800	ZAVATTARELLO	PV	14.766,45	-1.496,34	38.470,45	2.562,42	0,00	0,00	-118,93	0,00	0,00	0,00	0,00	49.417,59
1030571810	ZECCONE	PV	121.321,33	119.445,70	27.673,18	695,84	18.347,63	0,00	-27,03	0,00	0,00	0,00	0,00	166.135,33
1030571820	ZEME LOMELLINA	PV	-189.755,07	42.759,03	24.305,69	1.789,35	170.653,56	0,00	-44,72	0,00	0,00	0,00	0,00	153.944,85
1030571830	ZENEVEDO	PV	17.198,17	10.218,82	11.595,87	1.246,46	5.944,17	267,96	-14,59	0,00	0,00	0,00	0,00	29.258,69
1030571840	ZERBO	PV	74.674,00	61.478,48	19.143,56	544,68	4.197,82	0,00	0,00	0,00	0,00	0,00	0,00	85.364,54
1030571850	ZERBOLÒ	PV	-69.770,80	70.958,40	26.509,52	2.063,89	131.802,38	2.283,16	0,00	0,00	0,00	0,00	0,00	233.617,05
1030571860	ZINASCÒ	PV	197.004,18	224.782,03	45.766,48	1.157,65	58.362,15	6.259,32	-102,96	0,00	0,00	0,00	0,00	336.224,66
1030770010	ALBARDO PER SAN MARCO	SO	116.792,35	90.382,82	6.039,00	341,82	0,00	0,00	0,00	0,00	0,00	0,00	0,00	96.763,64
1030770020	ALBOSAGGIA	SO	202.101,28	104.320,31	294,00	686,05	0,00	67.005,05	0,00	0,00	0,00	0,00	0,00	172.305,41
1030770030	ANDALO VALTELLINO	SO	118.384,90	51.392,49	1.253,00	690,24	0,00	10.964,99	0,00	0,00	0,00	0,00	0,00	64.300,72
1030770040	APRICA	SO	-980.743,06	-1.250.056,17	997,00	773,79	0,00	44.954,57	0,00	0,00	0,00	0,00	0,00	-1.203.330,81
1030770050	ARDENNO	SO	439.397,81	263.882,17	64.637,52	752,38	0,00	9.445,65	0,00	0,00	0,00	0,00	0,00	338.717,72
1030770060	BEMA	SO	58.419,73	49.186,82	195,00	51,85	0,00	2.347,35	0,00	0,00	0,00	0,00	0,00	51.781,02
1030770070	BENNO DI VALTELLINA	SO	278.601,09	156.047,76	101.258,03	1.028,48	0,00	0,00	-10,93	0,00	0,00	0,00	0,00	258.683,34
1030770080	BIANZONE	SO	117.719,07	109.252,71	12.516,00	1.022,67	0,00	12.269,55	0,00	0,00	0,00	0,00	0,00	135.060,93
1030770090	BORMIO	SO	-1.507.617,03	-1.708.271,77	280.013,48	8.454,31	0,00	0,00	-5.836,91	0,00	0,00	0,00	0,00	-1.425.640,90
1030770100	BUGLIO IN MONTE	SO	-62.510,65	-32.067,56	99.898,47	538,42	0,00	0,00	0,00	0,00	0,00	0,00	0,00	68.369,53
1030770110	CAIOLÒ	SO	135.072,88	100.381,56	23.843,87	2.359,15	0,00	905,43	0,00	0,00	0,00	0,00	0,00	127.490,01
1030770120	CAMPODOLCINO	SO	-362.047,43	-392.564,60	1.144,25	1.106,54	0,00	26.857,68	0,00	0,00	0,00	0,00	0,00	-363.456,13
1030770130	CASPOGGIO	SO	-31.228,84	-76.612,00	824,00	1.184,16	0,00	32.735,43	0,00	0,00	0,00	0,00	0,00	-41.868,41
1030770140	CASTELLO DELL'ACQUA	SO	85.048,71	81.519,77	333,00	1.346,77	0,00	13.403,59	-12,02	0,00	0,00	0,00	0,00	96.591,11
1030770150	CASTIONE ANDVENNO	SO	142.932,89	9.863,88	49.427,75	873,73	0,00	0,00	-412,22	0,00	0,00	0,00	0,00	59.753,14
1030770160	CEDRASCO	SO	115.937,00	71.236,53	12.445,00	225,85	0,00	0,00	0,00	0,00	0,00	0,00	0,00	83.907,38
1030770170	CERCINO	SO	176.520,41	128.929,10	626,00	918,71	0,00	12.902,68	0,00	0,00	0,00	0,00	0,00	143.376,49
1030770180	CHIAVENNA	SO	93.609,29	321.494,88	385.508,43	1.281,29	0,00	0,00	0,00	0,00	0,00	0,00	0,00	708.284,59
1030770190	CHIESA IN VALMALENCO	SO	-495.351,94	-708.077,62	67.197,14	1.539,35	0,00	3.836,60	-816,47	0,00	0,00	0,00	0,00	-636.321,00
1030770200	CHIURO	SO	187.070,02	74.308,09	72.015,08	1.039,16	0,00	0,00	-20,31	0,00	0,00	0,00	0,00	147.342,02
1030770210	CINO	SO	161.364,38	120.124,08	95,00	508,19	0,00	6.138,38	0,00	0,00	0,00	0,00	0,00	126.865,65
1030770220	CIVO	SO	11.828,64	21.227,62	1.290,00	453,19	0,00	20.184,54	0,00	0,00	0,00	0,00	0,00	43.155,35
1030770230	COLORINA	SO	209.719,82	167.098,49	11.608,29	521,10	0,00	23.950,41	0,00	0,00	0,00	0,00	0,00	203.178,29
1030770240	COSIO VALTELLINO	SO	126.801,63	24.085,36	221.266,25	1.146,75	0,00	0,00	0,00	0,00	0,00	0,00	0,00	246.498,36
1030770250	DAZIO	SO	40.427,65	21.107,76	1.161,00	0,00	0,00	9.355,76	0,00	0,00	0,00	0,00	0,00	31.624,52
1030770260	DELEBIO	SO	-49.197,56	-22.676,36	366,00	1.135,61	0,00	66.813,79	0,00	0,00	0,00	0,00	0,00	45.639,04
1030770270	DEBINO	SO	266.352,78	213.948,44	132.530,37	1.207,57	0,00	0,00	-22,49	0,00	0,00	0,00	0,00	347.663,89
1030770280	FAEDO VALTELLINO	SO	79.596,58	73.729,81	13.194,00	1.593,93	0,00	0,00	-99,00	0,00	0,00	0,00	0,00	88.418,75
1030770290	FERCIOLA	SO	188.758,71	166.891,98	345,00	794,39	0,00	14.064,07	0,00	0,00	0,00	0,00	0,00	182.095,44
1030770300	FUSINE	SO	117.471,96	95.299,18	437,00	779,34	0,00	7.529,92	0,00	0,00	0,00	0,00	0,00	104.045,44
1030770310	GEROLA ALTA	SO	198.240,48	50.479,61	566,79	0,00	0,00	2.340,28	0,00	0,00	0,00	0,00	0,00	53.386,68
1030770320	GORDONA	SO	180.198,85	128.556,72	1.100,90	408,84	0,00	48.036,16	0,00	0,00	0,00	0,00	0,00	178.102,62
1030770330	GROSSO	SO	1.293.423,31	607.811,69	1.735,00	1.217,10	0,00	91.799,88	0,00	0,00	0,00	0,00	0,00	702.563,67
1030770340	GROSOTTO	SO	88.919,02	-14.102,55	3.513,67	371,21	0,00	35.295,69	0,00	0,00	0,00	0,00	0,00	25.078,02




1030770360	ANZADA	SO	612.447,35	173.462,82	550,00	1.209,59	0,00	26.249,08	0,00	0,00	0,00	201.471,49
1030770370	IVIGNO	SO	-1.972.818,35	-1.973.182,85	1.399,41	2.872,94	0,00	145.734,12	0,00	0,00	0,00	-1.823.221,78
1030770380	COVERO	SO	519.600,35	267.578,97	709,00	1.145,52	0,00	12.365,11	0,00	0,00	0,00	281.798,60
1030770381	MADESIMO	SO	-3.328.554,69	-1.328.554,69	2.959,65	6.589,67	0,00	22.404,44	-5.130,49	0,00	0,00	-1.301.731,43
1030770390	MANTELO	SO	157.930,75	121.044,21	5.988,15	538,15	0,00	10.375,53	0,00	0,00	0,00	137.946,04
1030770400	MAZZO DI VALTELLINA	SO	79.910,55	55.001,29	20.293,00	1.651,62	0,00	20,83	-20,83	0,00	0,00	76.925,07
1030770410	MELLO	SO	271.692,38	196.295,27	927,00	405,54	0,00	15.111,20	0,00	0,00	0,00	212.739,01
1030770430	MESE	SO	258.821,85	109.472,67	1.880,06	1.880,06	0,00	0,00	0,00	0,00	0,00	321.480,65
1030770440	MONTAGNA IN VALTELLINA	SO	178.960,33	58.060,83	23.819,29	1.461,71	0,00	56.261,31	-639,76	0,00	0,00	138.963,38
1030770450	MORBEGNO	SO	88.271,51	190.160,07	720.558,59	3.043,11	0,00	0,00	0,00	0,00	0,00	913.761,77
1030770460	NOVATE MEZZOLA	SO	136.449,78	146.175,69	42.247,84	934,61	0,00	1.387,25	0,00	0,00	0,00	190.745,39
1030770470	PEDESINA	SO	28.304,74	34.960,78	399,00	0,00	0,00	296,60	0,00	0,00	0,00	35.216,38
1030770480	PIANTEDO	SO	145.583,89	30.087,04	33.058,00	1.996,14	0,00	0,00	0,00	0,00	0,00	65.141,18
1030770490	PIATEDA	SO	379.189,79	132.178,71	1.854,53	760,62	0,00	49.158,08	0,00	0,00	0,00	183.951,94
1030770500	PIURO	SO	228.857,87	244.459,30	778,00	2.507,84	0,00	43.854,09	0,00	0,00	0,00	291.599,23
1030770510	POGGIRIBENTI	SO	150.432,95	91.694,71	26.799,84	713,68	0,00	26.917,30	-31,25	0,00	0,00	146.094,28
1030770520	PONTE IN VALTELLINA	SO	-11.496,74	-6.588,28	54.727,84	1.081,70	0,00	2.456,08	-461,92	0,00	0,00	51.215,42
1030770530	POSTALESIO	SO	125.228,72	64.865,56	491,00	527,39	0,00	15.377,46	0,00	0,00	0,00	81.261,41
1030770540	PRATA CAMPORACCIO	SO	246.845,89	243.339,07	136.763,02	2.294,15	0,00	0,00	0,00	0,00	0,00	382.396,24
1030770550	RASURA	SO	85.862,85	81.575,97	540,00	412,26	0,00	4.281,15	0,00	0,00	0,00	86.809,38
1030770560	ROGOLO	SO	142.251,41	57.334,00	201,00	879,70	0,00	9.676,30	0,00	0,00	0,00	68.091,00
1030770570	SAMOLACO	SO	246.426,95	224.801,81	65.391,65	588,51	0,00	2.722,03	0,00	0,00	0,00	293.474,00
1030770590	SERNIO	SO	24.102,90	4.847,14	144,00	157,35	0,00	10.558,36	0,00	0,00	0,00	15.706,85
1030770600	SONDALO	SO	121.495,45	97.937,73	11.928,00	1.396,90	0,00	0,00	0,00	0,00	0,00	111.262,63
1030770610	SONDRIO	SO	301.383,05	212.367,59	79.801,27	2.641,52	0,00	0,00	-1.487,30	0,00	0,00	293.323,08
1030770620	SPRIANA	SO	-530.333,06	-308.102,31	1.510.489,14	38.772,53	0,00	0,00	-96,75	0,00	0,00	1.341.062,61
1030770630	TALAMONA	SO	29.226,87	33.697,02	816,00	40,06	0,00	1.078,33	0,00	0,00	0,00	35.631,41
1030770640	TARTANO	SO	488.154,35	337.947,96	162.394,48	1.418,36	0,00	0,00	0,00	0,00	0,00	501.760,80
1030770650	TEGLIO	SO	16.207,93	25.386,21	3.784,12	102,26	0,00	1.582,96	0,00	0,00	0,00	30.855,55
1030770660	TIrano	SO	374.996,16	104.351,50	110.877,72	2.253,22	0,00	0,00	-228,67	0,00	0,00	217.243,77
1030770670	TORRE DI SANTA MARIA	SO	-139.171,22	-77.656,54	399.131,02	2.952,22	0,00	0,00	0,00	0,00	0,00	324.426,70
1030770680	TOVO DI SANT'AGATA	SO	62.314,17	52.171,18	1.617,00	1.006,32	0,00	14.621,53	0,00	0,00	0,00	69.416,03
1030770690	TRAONA	SO	44.998,71	23.292,60	148,00	1.380,57	0,00	14.175,08	0,00	0,00	0,00	38.996,25
1030770700	TRESINO	SO	293.919,59	204.571,58	60.042,44	2.154,36	0,00	3.615,79	-1.164,14	0,00	0,00	269.220,03
1030770710	VALDIDENTRO	SO	29.526,00	19.002,78	43.236,55	633,44	0,00	5.913,93	0,00	0,00	0,00	68.786,70
1030770720	VALDISOTTO	SO	2.883.477,23	1.141.968,13	99,00	1.267,88	0,00	76.298,74	0,00	0,00	0,00	1.219.633,75
1030770730	VALFURVA	SO	149.910,79	-119.576,14	401,00	1.017,81	0,00	60.049,21	0,00	0,00	0,00	-58.108,12
1030770740	VAL MASINO	SO	95.591,41	-62.817,06	96.401,26	649,84	0,00	0,00	0,00	0,00	0,00	34.234,04
1030770750	VERCEIA	SO	80.847,47	89.738,98	16.140,10	629,77	0,00	1.855,68	0,00	0,00	0,00	108.364,53
1030770760	VERVIO	SO	162.098,32	153.317,31	39.956,05	403,78	0,00	0,00	0,00	0,00	0,00	193.677,14
1030770770	VILLA DI CHIAVENNA	SO	113.402,03	77.231,05	316,00	106,17	0,00	4.072,82	0,00	0,00	0,00	81.726,04
1030770780	VILLA DI TIRANO	SO	150.515,49	167.444,96	418,00	593,75	0,00	20.417,87	0,00	0,00	0,00	188.874,58
1030770790	VILLASALVA	SO	317.856,47	123.951,13	24.723,00	1.926,03	0,00	38.924,48	-781,53	0,00	0,00	188.743,11
1030860010	AGRA	VA	60.773,25	38.959,67	16.921,56	977,04	0,00	0,00	0,00	0,00	0,00	56.858,27
1030860020	ALBIZZATE	VA	191.929,82	158.952,11	181.695,39	2.949,04	0,00	0,00	0,00	0,00	0,00	343.596,54
1030860030	ANGERA	VA	-32.933,99	-162.594,92	184.213,14	10.069,57	0,00	3.736,51	-4.632,51	0,00	0,00	30.791,78
1030860040	ARCISATE	VA	716.867,36	816.086,11	579.239,68	8.709,26	0,00	0,00	-4.364,43	0,00	0,00	1.399.670,62
1030860050	ARZAGO SEPRIO	VA	533.514,85	327.248,79	220.852,81	1.913,09	0,00	0,00	0,00	0,00	0,00	550.014,69
1030860060	BARASO	VA	246.912,46	50.932,12	273.953,02	3.206,50	0,00	0,00	0,00	0,00	0,00	328.091,64
1030860070	BARZATE	VA	152.214,47	110.712,55	1.331,00	1.356,10	0,00	19.623,93	0,00	0,00	0,00	133.023,58
1030860080	BARDESSO	VA	86.420,58	-24.071,28	60.927,59	3.122,70	0,00	3.307,62	0,00	0,00	0,00	41.123,47
1030860090	BARDESSO CON MALGESSO E BREGGANO	VA	578.081,22	399.494,52	167.548,68	4.596,96	0,00	0,00	-2.163,15	0,00	0,00	571.488,83
1030860080	BERDO VALCUVIA	VA	100.053,58	66.900,57	42.320,46	1.349,42	0,00	0,00	-767,38	0,00	0,00	109.803,06
1030860081	BESANO	VA	311.310,40	311.665,52	130.946,07	3.517,55	0,00	0,00	-2.639,46	0,00	0,00	443.489,68




1030860090	BESNATE	VA	296.546,64	213.857,11	262.450,73	2.060,77	0,00	0,00	0,00	0,00	0,00	478.368,60
1030860100	BESOZZO	VA	780.323,29	441.768,14	438.593,25	4.831,19	0,00	0,00	0,00	0,00	0,00	885.192,58
1030860110	BIANDRONNO	VA	397.601,34	288.121,48	146.002,53	2.695,53	0,00	0,00	0,00	0,00	0,00	436.672,19
1030860120	BISUSCHIO	VA	408.138,59	387.396,59	231.757,58	3.110,57	0,00	0,00	0,00	0,00	0,00	621.277,22
1030860130	BODIO LOMNAGO	VA	358.078,63	168.741,27	115.137,24	1.809,35	0,00	0,00	0,00	0,00	0,00	284.886,41
1030860140	BREBBIA	VA	314.182,99	163.673,94	126.694,49	2.423,78	0,00	0,00	0,00	0,00	0,00	282.292,21
1030860151	BRENTA	VA	269.948,27	212.252,69	80.632,10	940,52	0,00	0,00	0,00	0,00	0,00	293.825,31
1030860152	BREZZO DI BEDERO	VA	139.610,31	136.377,46	79.412,69	2.651,52	0,00	0,00	0,00	0,00	0,00	54.654,10
1030860160	BRINZIO	VA	139.610,31	136.377,46	79.412,69	2.651,52	0,00	0,00	0,00	0,00	0,00	54.654,10
1030860170	BRISAGO-VALTRAVAGLIA	VA	158.234,20	103.648,76	66.526,26	2.574,11	0,00	0,00	0,00	0,00	0,00	212.749,13
1030860171	BRUNELLO	VA	270.395,62	103.272,18	23.579,16	2.050,18	0,00	0,00	0,00	0,00	0,00	128.875,29
1030860180	BRUSIMPIANO	VA	60.437,21	71.241,40	45.929,44	2.698,35	0,00	0,00	0,00	0,00	0,00	119.869,19
1030860181	BUGUGIATE	VA	185.587,74	163.440,24	2.192,14	0,00	0,00	0,00	0,00	0,00	0,00	328.724,92
1030860190	BUSTO ARSIZIO	VA	-201.845,45	1.215.793,57	7.146.897,09	245.062,94	0,00	0,00	0,00	0,00	0,00	8.442.799,53
1030860200	CADEGLIANO-VICOMAGO	VA	142.917,11	185.492,81	58.376,42	2.334,21	0,00	0,00	0,00	0,00	0,00	245.704,81
1030860211	CADREZZATE CON OSMATE	VA	269.077,47	160.313,87	131.424,39	2.700,18	0,00	0,00	0,00	0,00	0,00	294.438,45
1030860220	CAIRATE	VA	632.554,03	460.255,11	618,00	3.281,70	0,00	0,00	0,00	0,00	0,00	612.290,57
1030860230	CANTELLO	VA	530.741,36	429.319,07	172.849,72	1.337,90	0,00	0,00	0,00	0,00	0,00	603.506,69
1030860240	CARAVATE	VA	331.609,68	226.736,87	97.782,34	1.363,87	0,00	0,00	0,00	0,00	0,00	325.883,08
1030860250	CARDANO AL CAMPO	VA	782.911,24	731.923,83	966.775,58	6.712,72	0,00	0,00	0,00	0,00	0,00	1.707.877,86
1030860260	CARNAGO	VA	321.866,96	446.121,79	332.799,11	3.406,16	0,00	0,00	0,00	0,00	0,00	782.327,06
1030860270	CARONNO PERTUSELLA	VA	1.147.988,07	860.652,49	216.260,35	14.598,08	0,00	0,00	0,00	0,00	0,00	1.317.001,10
1030860280	CARONNO VARESI	VA	556.374,06	367.719,32	105.170,53	2.987,20	0,00	0,00	0,00	0,00	0,00	475.098,49
1030860290	CASALE LITTA	VA	277.880,99	154.117,92	115.103,11	2.409,54	0,00	0,00	0,00	0,00	0,00	271.045,29
1030860300	CASALZUGNO	VA	198.428,84	154.044,08	35.654,29	2.962,86	0,00	0,00	0,00	0,00	0,00	192.661,23
1030860310	CASCIAGO	VA	335.894,21	159.416,47	278.581,92	3.245,16	0,00	0,00	0,00	0,00	0,00	440.471,12
1030860320	CASORATE SEMPIONE	VA	78.560,40	164.138,57	393.491,72	3.088,73	0,00	0,00	0,00	0,00	0,00	561.670,92
1030860330	CASSANO MAGNAGO	VA	1.996.871,17	1.204.319,41	1.333.968,47	12.090,07	0,00	0,00	0,00	0,00	0,00	2.550.377,65
1030860340	CASSANO VALCUVIA	VA	120.475,67	99.191,82	31.248,40	1.738,45	0,00	0,00	0,00	0,00	0,00	132.092,54
1030860350	CASTELLANZA	VA	712.961,84	347.674,71	642.759,14	16.770,57	0,00	0,00	0,00	0,00	0,00	999.322,29
1030860360	CASTELLO CABIAGLIO	VA	81.544,67	63.140,96	16.329,98	965,63	0,00	0,00	0,00	0,00	0,00	80.436,57
1030860370	CASTELSEPRIO	VA	179.125,52	95.951,72	35.824,57	1.413,13	0,00	0,00	0,00	0,00	0,00	133.049,86
1030860380	CASTELVECCANA	VA	3.694,61	-78.822,16	133.375,49	937,30	0,00	0,00	0,00	0,00	0,00	55.490,63
1030860390	CASTIGLIONE OLONA	VA	632.749,72	592.580,23	287.618,77	9.094,87	0,00	0,00	0,00	0,00	0,00	884.620,38
1030860400	CASTRONNO	VA	311.636,76	197.375,89	249.059,58	4.236,13	0,00	0,00	0,00	0,00	0,00	450.358,26
1030860410	CAVARICO CON PREMEZZO	VA	329.665,27	217.831,11	223.061,82	6.089,38	0,00	0,00	0,00	0,00	0,00	443.385,68
1030860420	CAZZAGO BRABBA	VA	133.783,15	92.368,64	30.448,82	1.461,53	0,00	0,00	0,00	0,00	0,00	124.278,99
1030860430	CISLAGO	VA	276.674,79	315.018,27	582.356,29	8.028,70	0,00	0,00	0,00	0,00	0,00	907.018,38
1030860440	CITTEGLIO	VA	443.690,33	302.193,37	200.456,52	2.080,59	0,00	0,00	0,00	0,00	0,00	504.718,33
1030860441	CLIVIO	VA	288.759,08	274.681,67	69.641,86	829,41	0,00	0,00	0,00	0,00	0,00	345.152,94
1030860450	COCQUIO-TREVISAGO	VA	453.538,50	330.474,42	186.821,77	2.971,42	0,00	0,00	0,00	0,00	0,00	519.839,10
1030860460	COMABBO	VA	9.349,58	12.761,81	54.874,50	1.928,82	0,00	0,00	0,00	0,00	0,00	68.186,42
1030860470	COMERIO	VA	140.322,42	-5.231,77	1.231,00	1.097,94	0,00	0,00	0,00	0,00	0,00	70.240,78
1030860480	CREMENAGA	VA	213.589,34	187.611,11	35.993,15	1.468,94	0,00	0,00	0,00	0,00	0,00	224.905,77
1030860490	CROSO DELLA VALLE	VA	124.861,61	63.880,97	22.104,03	1.935,30	0,00	0,00	0,00	0,00	0,00	87.635,58
1030860500	CUASSO AL MONTE	VA	294.024,39	193.707,23	174.073,15	1.160,04	0,00	0,00	0,00	0,00	0,00	368.940,41
1030860501	CUGLIATE-FABIASCO	VA	283.747,87	285.620,86	105.163,44	847,48	0,00	0,00	0,00	0,00	0,00	476.614,81
1030860510	CUNARDO	VA	65.170,36	66.216,81	5.386,35	0,00	0,00	0,00	0,00	0,00	0,00	391.631,77
1030860520	CURIGLIA CON MONTEVASCO	VA	416.699,48	335.137,92	98.989,94	1.436,82	0,00	0,00	0,00	0,00	0,00	71.603,16
1030860530	CUVEGLIO	VA	298.403,25	133.381,74	97.292,60	1.666,14	0,00	0,00	0,00	0,00	0,00	435.475,73
1030860540	DAVERIO	VA	173.133,28	202.212,83	54.920,60	2.237,50	0,00	0,00	0,00	0,00	0,00	232.340,48
1030860550	DUMENZA	VA	12.282,78	16.932,98	3.153,00	0,00	0,00	0,00	0,00	0,00	0,00	259.370,93
1030860551	DUNO	VA					0,00	0,00	0,00	0,00	0,00	20.999,39



1030860560	FAGNANO OLONA	VA	953.103,00	940.989,40	495.505,70	9.547,42	3.070,43	0,00	-2.114,47	0,00	1.446.998,48
1030860570	FERNO	VA	17.442,86	422.800,28	203.849,75	2.080,26	1.433,09	0,00	0,00	0,00	630.163,39
1030860580	FERRERA DI VIVARESE	VA	140.757,65	127.934,12	20.945,97	2.741,99	0,00	0,00	0,00	0,00	151.672,08
1030860590	GALLARATE	VA	692.251,40	290.716,17	2.791.220,28	46.716,97	1.768,25	0,00	-25.049,05	0,00	3.105.372,61
1030860600	GALLIATE LOMBARDO	VA	195.131,67	77.833,90	37.964,44	2.453,39	0,00	0,00	-211,91	0,00	118.039,53
1030860610	GAVIRATE	VA	399.953,05	232.899,84	390.203,09	5.565,80	0,00	0,00	0,00	0,00	628.668,73
1030860620	GAZZADA SCHIANO	VA	394.664,38	201.902,18	214.461,53	8.489,24	0,00	0,00	-6.009,69	0,00	418.843,26
1030860630	GEMONIO	VA	383.270,82	244.003,90	101.967,60	918,30	0,00	0,00	0,00	0,00	346.889,80
1030860640	GERENZANO	VA	76.648,90	293.970,16	518.707,52	16.280,02	1.828,68	0,00	-10.284,34	0,00	820.508,04
1030860650	GERMIGNAGA	VA	435.103,34	347.950,47	174.298,91	1.068,84	0,00	0,00	0,00	0,00	523.318,22
1030860660	GOLASECCA	VA	354.362,32	210.389,12	112.282,37	1.472,12	0,00	0,00	-345,72	0,00	323.797,89
1030860670	GORLA MAGGIORE	VA	315.120,70	174.852,48	9.862,36	3.113,83	950,06	109,688,92	0,00	0,00	298.467,66
1030860680	GORLA MINORE	VA	1.037.702,93	748.106,29	482.558,99	3.974,02	2.146,90	0,00	-24,30	0,00	1.236.761,90
1030860690	GORNATE OLONA	VA	273.673,23	119.336,71	78.083,66	1.141,99	0,00	0,00	0,00	0,00	198.562,36
1030860691	GRANTOLA	VA	234.731,07	209.172,41	63.552,03	617,08	0,00	0,00	0,00	0,00	273.341,53
1030860692	MARZO	VA	155.574,56	126.622,93	63.457,74	1.178,90	0,00	0,00	-447,25	0,00	190.812,32
1030860700	INDUINO OLONA	VA	789.457,81	650.054,11	240.325,48	7.411,64	0,00	6,930,44	-804,11	0,00	903.917,55
1030860710	ISPRÀ	VA	-172.625,30	-157.974,72	377.618,37	13.626,18	0,00	0,00	-9.717,70	0,00	223.552,13
1030860720	IFRAGO CON ORAGO	VA	105.538,63	98.696,69	225.613,85	2.769,19	0,00	0,00	0,00	0,00	327.079,73
1030860730	LA VENA PONTE TRESA	VA	-49.901,16	314.916,82	209.004,25	1.117,74	0,00	0,00	0,00	0,00	525.038,81
1030860740	LA VENO-MOMBELLO	VA	-418.217,76	-506.906,68	691.346,00	6.122,44	0,00	0,00	0,00	0,00	190.561,76
1030860750	LEGGIUNO	VA	113.811,96	83.560,03	183.067,49	1.981,55	3.057,56	0,00	0,00	0,00	271.666,63
1030860760	LONATE CEPPINO	VA	657.329,91	509.288,64	1.120,00	3.643,18	0,00	6,241,47	-1.032,96	0,00	556.169,53
1030860770	LOZZA	VA	905.429,25	395.416,34	420.782,88	4.228,15	5.182,68	0,00	0,00	0,00	825.610,06
1030860780	LUINO	VA	186.365,69	138.027,45	365.800,66	610,87	0,00	0,00	-12,18	0,00	175.206,80
1030860790	LUVINATE	VA	-111.600,08	60.508,44	985.187,36	7.354,38	0,00	0,00	0,00	0,00	1.053.050,18
1030860800	MACCAGNO	VA	175.556,62	-42.014,47	75.073,52	3.083,77	15,68	0,00	-1.938,50	0,00	34.220,01
1030860801	MACCAGNO CON PINO E VEDDASCA	VA	1.024.835,22	578.089,43	1.949,94	722,27	0,00	14,424,54	0,00	0,00	595.186,67
1030860820	MALNATE	VA	1.071.765,53	1.125.069,08	916.974,37	7.242,16	0,00	0,00	0,00	0,00	2.049.285,61
1030860821	MARCHIROLO	VA	308.998,42	381.349,33	176.625,09	743,71	0,00	0,00	0,00	0,00	558.718,13
1030860830	MARNATE	VA	325.763,29	228.418,34	439.270,44	3.159,38	158,82	0,00	0,00	0,00	671.006,98
1030860840	MARZIO	VA	54.241,49	51.902,25	12.222,50	1.448,78	0,00	0,00	-768,08	0,00	64.805,45
1030860850	MASCIAGO PRIMO	VA	35.255,55	50.075,46	17.948,09	1.018,77	0,00	0,00	0,00	0,00	69.042,32
1030860860	MERCALLO	VA	175.395,26	133.624,86	95.463,25	1.228,00	0,00	0,00	-43,01	0,00	230.273,10
1030860861	MESIZIANA	VA	343.041,70	268.121,83	58.888,50	1.131,15	0,00	0,00	-640,58	0,00	327.500,90
1030860870	MONTEGRINO-VALTRAVAGLIA	VA	158.261,42	136.709,36	33.271,54	2.024,87	0,00	0,00	-10,07	0,00	171.995,71
1030860880	MONVALLE	VA	230.345,92	147.749,86	89.605,20	3.394,09	0,00	0,00	-2.375,10	0,00	238.373,75
1030860890	MORAZZONE	VA	614.723,30	410.570,15	68.937,65	2.879,88	0,00	19,574,16	-410,01	0,00	501.551,82
1030860900	MORNAGO	VA	371.134,87	161.454,77	41.475,17	3.976,70	0,00	66,337,88	-992,03	0,00	272.252,49
1030860910	OGGIONA CON SANTO STEFANO	VA	390.192,93	201.675,89	236.506,40	2.881,21	36,245,70	0,00	0,00	0,00	477.309,20
1030860920	OLGIATE OLONA	VA	843.542,45	588.950,77	644.150,59	6.712,39	1.365,46	0,00	0,00	0,00	1.241.179,21
1030860930	ORIGGIO	VA	367.109,00	379.008,31	207.990,72	4.675,41	4.495,55	0,00	-9,69	0,00	255.060,29
1030860931	ORINO	VA	73.422,40	43.094,05	18.942,58	2.656,37	0,00	2,693,68	0,00	0,00	67.386,68
1030860970	PORTO CERESIO	VA	239.529,07	226.160,42	195.376,35	1.215,91	0,00	0,00	0,00	0,00	422.752,88
1030860980	PORTO VALTRAVAGLIA	VA	78.161,38	-81.848,44	85.588,93	673,66	0,00	0,00	0,00	0,00	4.414,15
1030860990	RANCIO VALCuvia	VA	159.570,15	132.246,88	26.472,31	2.081,38	0,00	0,00	0,00	0,00	160.800,57
1030860991	SALTRIO	VA	334.771,99	346.747,50	136.311,58	1.036,83	0,00	0,00	0,00	0,00	484.095,91
1030860992	RANICO	VA	-51.348,69	-112.459,71	69.601,77	3.010,31	0,00	0,00	-2.108,98	0,00	-41.956,61
1030861000	SAMARATE	VA	1.274.011,24	873.294,04	812.941,87	22.461,31	3.722,25	0,00	-13.693,41	0,00	1.698.686,06
1030861001	SANGIANO	VA	103.102,29	108.940,60	47.842,74	517,34	0,00	0,00	0,00	0,00	157.300,68
1030861010	SARONNO	VA	93.986,39	614.869,39	1.753.326,25	22.800,92	1.391,40	0,00	0,00	0,00	2.392.387,80
1030861020	SESTO CALENDE	VA	-133.950,03	-216.483,11	326.732,58	12.293,20	0,00	0,00	-5.388,98	0,00	132.770,09
1030861030	SOLBIATE ARNO	VA	758.274,74	305.072,50	135.233,34	1.958,06	0,00	0,00	0,00	0,00	442.263,90
1030861040	SOLBIATE OLONA	VA	732.092,95	438.540,09	114.587,14	3.803,56	787,80	0,00	-126,44	0,00	557.991,95



1030981050	SOMMA LOMBARDO	VA	549.425,31	679.578,05	686.697,07	12.338,10	7.249,07	0,00	0,00	0,00	1.385.862,29
1030981060	SUMIRAGO	VA	312.461,91	264.069,85	307.102,11	7.870,87	0,00	0,00	-3.721,98	0,00	575.320,84
1030981070	TAINO	VA	153.345,78	136.921,92	231.377,75	1.579,96	0,00	0,00	0,00	0,00	369.879,63
1030981080	TERNATE	VA	705.436,23	382.375,41	64.442,76	1.379,59	0,00	0,00	0,00	0,00	448.197,76
1030981090	TRADATE	VA	1.449.205,57	897.899,25	1.246.452,72	28.739,76	0,00	0,00	-12.029,38	0,00	2.161.062,35
1030981100	TRAVEDONA MONATE	VA	133.312,17	135.320,00	95.075,29	4.171,89	0,00	0,00	-2.190,75	0,00	232.376,43
1030981110	TRONZANO LAGO MAGGIORE	VA	139.411,34	52.437,27	62,00	330,31	0,00	7.335,87	0,00	0,00	60.725,45
1030981120	UBOLDO	VA	180.832,26	161.319,11	608.382,36	6.949,15	3.845,76	0,00	0,00	0,00	780.496,39
1030981130	VALGANNA	VA	169.977,66	170.848,02	37.921,33	1.908,16	0,00	0,00	-165,81	0,00	210.511,70
1030981150	VARANO BORGI	VA	416.765,30	242.336,22	87.281,66	1.066,50	0,00	0,00	0,00	0,00	330.684,38
1030981160	VARESE	VA	-1.911.046,11	-1.521.954,24	7.158.674,51	389.575,50	0,00	0,00	-299.810,04	0,00	5.726.485,53
1030981170	VEDuggIO	VA	373.185,31	500.228,72	316.630,99	13.317,26	0,00	0,00	-10.175,65	0,00	820.001,52
1030981181	VENEGONO INFERIORE	VA	299.685,82	204.409,08	254.318,72	8.181,88	0,00	0,00	-4.997,75	0,00	462.411,92
1030981190	VENEGONO SUPERIORE	VA	316.913,67	283.210,54	345.354,12	6.196,08	0,00	0,00	-1.980,56	0,00	632.780,18
1030981200	VERGIATE	VA	15.184,09	80.658,69	271.535,81	8.240,44	0,00	0,00	-2.156,43	0,00	358.278,49
1030981210	VIGGIVU'	VA	316.093,04	535.581,69	236.422,04	1.656,39	0,00	0,00	0,00	0,00	763.660,12
1030981220	VIZZOLA TICINO	VA	230.735,03	40.318,48	485,00	1.934,16	2.554,91	12.341,02	0,00	0,00	57.633,57
1030980010	ABBADIA LARIANA	LC	-272.226,41	202.070,18	189.828,72	1.826,35	0,00	0,00	0,00	0,00	-68.329,88
1030980020	AIRUNO	LC	238.437,51	93.744,69	189.828,72	982,78	0,00	0,00	0,00	0,00	284.556,19
1030980030	ANNONE DI BRIANZA	LC	74.300,15	-36.376,37	84.158,77	2.053,11	0,00	0,00	0,00	0,00	49.835,51
1030980040	BALLABIO	LC	-291.441,35	-393.417,02	246.005,11	2.103,51	0,00	0,00	-31,49	0,00	-145.339,89
1030980050	BARZAGO	LC	187.122,69	33.490,31	198.305,35	1.644,24	0,00	0,00	0,00	0,00	233.439,91
1030980060	BARZANO'	LC	33.519,55	-152.708,64	459.179,90	2.563,73	0,00	0,00	0,00	0,00	309.034,99
1030980070	BARZIO	LC	-1.135.267,20	-1.449.559,95	139.760,15	794,94	0,00	0,00	0,00	0,00	-1.309.004,86
1030980080	BELIANO	LC	-544.195,18	-703.474,66	218.572,77	867,56	0,00	0,00	-38,27	0,00	-484.072,59
1030980090	BOSISIO PARRINI	LC	-73.124,52	-15.965,24	215.524,01	2.394,90	0,00	0,00	0,00	0,00	202.313,67
1030980100	BRIVIO	LC	467.283,09	161.556,08	323.072,28	2.201,22	0,00	0,00	1.596,52	0,00	488.426,10
1030980110	BULCAGNO	LC	167.661,83	194.861,30	194.861,30	1.259,29	0,00	0,00	0,00	0,00	217.773,95
1030980120	CAICO	LC	20.526,00	-66.015,57	446.772,24	1.727,35	0,00	0,00	0,00	0,00	382.484,02
1030980130	CALDIZOCORTE	LC	720.115,09	501.417,78	1.396,00	7.268,23	0,00	310.612,44	0,00	0,00	820.694,45
1030980140	CARENNO	LC	59.024,58	27.216,25	468,00	2.317,27	0,00	26.068,35	0,00	0,00	56.069,87
1030980150	CASARGO	LC	-256.891,83	-284.776,80	232,00	1.977,63	0,00	22.824,52	0,00	0,00	-259.742,65
1030980160	CASATENOVIO	LC	310.553,81	166.017,07	1.122.665,07	5.203,58	0,00	0,00	0,00	0,00	1.293.885,72
1030980170	CASSAGO BRIANZA	LC	393.012,68	233.749,62	254.924,93	2.452,97	0,00	0,00	0,00	0,00	481.127,52
1030980180	CASSINA VALSASSINA	LC	-299.039,33	-342.626,41	56.653,29	1.148,14	0,00	0,00	-103,57	0,00	-284.928,55
1030980190	CASTELLO DI BRIANZA	LC	249.230,40	55.569,80	155.381,07	1.254,85	0,00	0,00	-61,74	0,00	212.143,98
1030980200	CERNUSCO LOMBARDONE	LC	229.019,37	18.000,47	350.336,52	2.516,50	0,00	0,00	0,00	0,00	370.853,49
1030980210	CESANA BRIANZA	LC	44.921,58	-116.441,18	81.456,89	3.695,55	0,00	0,00	-1.357,86	0,00	-32.646,60
1030980220	CIVATE	LC	399.163,04	136.665,48	179.437,70	2.089,07	0,00	0,00	0,00	0,00	318.192,25
1030980230	COLICO	LC	-965.519,94	-1.162.277,72	793.874,74	3.768,09	0,00	0,00	0,00	0,00	-364.634,89
1030980240	COLLE BRIANZA	LC	60.138,29	-40.018,73	113.469,97	1.974,11	0,00	0,00	0,00	0,00	75.425,35
1030980250	CORTENOVA	LC	161.266,50	-38.442,86	77.501,68	2.344,33	0,00	0,00	0,00	0,00	41.403,15
1030980260	COSTA MASNAGA	LC	62.449,49	-43.510,69	1.138,00	2.375,23	0,00	0,00	0,00	0,00	105.414,50
1030980270	CRANDOLA VALSASSINA	LC	-7.618,83	-12.498,80	13.507,32	711,52	0,00	0,00	0,00	0,00	1.720,04
1030980280	CREMELLA	LC	159.121,43	79.503,33	133.861,36	567,87	0,00	0,00	0,00	0,00	213.932,56
1030980290	CREMENO	LC	-930.815,30	-1.083.285,81	171.478,86	1.562,39	0,00	0,00	0,00	0,00	-910.244,56
1030980300	DERVIO	LC	-111.628,30	-276.810,02	775,00	976,89	0,00	0,00	0,00	0,00	-176.958,45
1030980310	DOLZAGO	LC	297.349,13	29.512,18	157.993,73	1.553,88	0,00	0,00	-13,28	0,00	189.046,51
1030980320	DORIO	LC	42.495,37	8.834,79	174,00	431,18	0,00	7.808,27	0,00	0,00	17.248,24
1030980330	ELLO	LC	105.889,99	54.766,69	103.704,27	2.740,34	0,00	0,00	0,00	0,00	161.211,30
1030980340	ERVE	LC	-214.121,95	103.979,52	18.871,56	2.093,13	0,00	0,00	0,00	0,00	124.944,21
1030980350	ESINO LARIO	LC	-214.298,57	-289.269,79	62.170,52	2.146,59	0,00	0,00	-10,07	0,00	-224.962,75
1030980360	GALBIATE	LC	212.222,39	30.437,62	659.729,47	4.066,92	0,00	0,00	0,00	0,00	694.234,01
1030980370	GARBAGNATE MONASTERO	LC	188.952,56	26.175,62	101.153,06	2.008,84	0,00	0,00	0,00	0,00	129.337,52




1030980380	GARLATE	LC	262.247,30	135.601,11	172.247,43	1.727,10	0,00	0,00	0,00	0,00	0,00	0,00	0,00	0,00	0,00	309.575,64
1030980390	MIBERSAGO	LC	97.530,21	-1.820,01	201.907,33	942,60	0,00	0,00	0,00	0,00	0,00	0,00	0,00	0,00	0,00	201.029,92
1030980400	INTROBIO	LC	-117.267,74	-201.639,09	380.362,06	626,03	0,00	0,00	0,00	0,00	0,00	0,00	0,00	0,00	0,00	-70.651,26
1030980415	LA VALLETTA BRIANZA	LC	505.052,55	175.390,49	385.772,37	1.781,74	0,00	0,00	0,00	0,00	0,00	0,00	0,00	0,00	0,00	562.944,59
1030980420	LECCO	LC	-2.191.429,40	-2.890.288,02	5.625.369,70	210.210,13	462,85	0,00	0,00	0,00	0,00	0,00	0,00	0,00	0,00	2.955.754,66
1030980430	LERNA	LC	-142.719,23	-353.208,20	81.082,23	938,83	0,00	0,00	0,00	0,00	0,00	0,00	0,00	0,00	0,00	-271.289,87
1030980440	LIMAGNA	LC	126.855,47	-5.412,15	430.777,27	3.751,43	0,00	0,00	0,00	0,00	0,00	0,00	0,00	0,00	0,00	429.116,55
1030980450	MAIRATE	LC	310.711,86	102.022,58	300.845,54	1.861,18	0,00	0,00	0,00	0,00	0,00	0,00	0,00	0,00	0,00	404.729,30
1030980460	MANDELLO DEL LARIO	LC	-227.792,06	-899.402,69	751.725,60	4.203,02	0,00	0,00	0,00	0,00	0,00	0,00	0,00	0,00	0,00	-143.474,07
1030980470	MARGNO	LC	-174.268,44	-583.809,11	18.542,84	826,01	0,00	0,00	0,00	0,00	0,00	0,00	0,00	0,00	0,00	-164.440,26
1030980480	MERATE	LC	136.536,15	-545.908,40	1.629.525,94	7.570,21	0,00	0,00	0,00	0,00	0,00	0,00	0,00	0,00	0,00	1.091.187,75
1030980490	MISSAGLIA	LC	22.050,16	-106.044,39	646.994,62	5.676,54	0,00	0,00	0,00	0,00	0,00	0,00	0,00	0,00	0,00	546.626,77
1030980500	MORGIO	LC	-686.006,94	-896.802,98	38.588,91	4.258,26	0,00	0,00	0,00	0,00	0,00	0,00	0,00	0,00	0,00	-855.391,18
1030980510	MOLTENO	LC	303.985,11	61.501,65	163.517,45	4.895,77	0,00	0,00	0,00	0,00	0,00	0,00	0,00	0,00	0,00	227.661,18
1030980520	MONTE MARENZO	LC	350.910,81	256.952,66	104.545,70	447,29	0,00	0,00	0,00	0,00	0,00	0,00	0,00	0,00	0,00	361.945,65
1030980530	MONTEVECCHIA	LC	-43.741,31	-21.686,87	286.908,89	1.179,86	0,00	0,00	0,00	0,00	0,00	0,00	0,00	0,00	0,00	266.401,88
1030980540	MONTICELLO	LC	420.478,28	120.634,97	231.014,99	1.628,81	0,00	0,00	0,00	0,00	0,00	0,00	0,00	0,00	0,00	353.278,77
1030980550	MORTERONE	LC	-11.054,17	7.898,79	2.610,47	0,00	0,00	0,00	0,00	0,00	0,00	0,00	0,00	0,00	0,00	10.509,26
1030980560	NIBIONNO	LC	359.380,68	156.312,68	239.249,12	2.191,37	0,00	0,00	0,00	0,00	0,00	0,00	0,00	0,00	0,00	397.753,17
1030980570	OGGIONO	LC	-315.969,82	-586.631,21	627.320,76	9.325,06	0,00	0,00	0,00	0,00	0,00	0,00	0,00	0,00	0,00	45.966,25
1030980580	OLGIATE MOLGORA	LC	-102.577,06	-120.379,43	587.065,84	2.470,82	0,00	0,00	0,00	0,00	0,00	0,00	0,00	0,00	0,00	469.157,23
1030980590	OLGINATE	LC	217.681,59	-38.297,42	571.046,84	11.850,95	0,00	0,00	0,00	0,00	0,00	0,00	0,00	0,00	0,00	536.288,26
1030980600	OLIVETO LARIO	LC	-269.904,66	-308.143,06	96.673,50	841,02	0,00	0,00	0,00	0,00	0,00	0,00	0,00	0,00	0,00	-210.628,54
1030980610	OSNAGO	LC	393.223,19	-47.940,21	379.465,87	2.684,65	0,00	0,00	0,00	0,00	0,00	0,00	0,00	0,00	0,00	336.916,30
1030980620	PADERNO D'ADDA	LC	314.877,25	206.591,72	273.678,40	1.035,16	0,00	0,00	0,00	0,00	0,00	0,00	0,00	0,00	0,00	481.305,27
1030980630	PAGNONA	LC	117.444,61	91.598,90	7.082,00	184,64	0,00	0,00	0,00	0,00	0,00	0,00	0,00	0,00	0,00	99.280,78
1030980640	PARLASCO	LC	24.170,04	30.634,72	3.639,00	0,00	0,00	0,00	0,00	0,00	0,00	0,00	0,00	0,00	0,00	34.273,72
1030980650	PASTURO	LC	-68.952,51	-142.921,65	112.104,83	935,23	0,00	0,00	0,00	0,00	0,00	0,00	0,00	0,00	0,00	-29.881,59
1030980670	PERLEDO	LC	-304.485,54	-395.562,92	73.112,93	585,44	0,00	0,00	0,00	0,00	0,00	0,00	0,00	0,00	0,00	-321.864,54
1030980680	PESCATE	LC	82.843,52	13.343,47	122.856,77	7.629,98	0,00	0,00	0,00	0,00	0,00	0,00	0,00	0,00	0,00	140.843,96
1030980690	PREMANA	LC	185.481,62	36.513,26	763,00	2.060,07	0,00	0,00	0,00	0,00	0,00	0,00	0,00	0,00	0,00	89.030,78
1030980700	PRIMALUNA	LC	43.384,03	-32.945,50	115.365,25	655,41	0,00	0,00	0,00	0,00	0,00	0,00	0,00	0,00	0,00	83.075,16
1030980710	ROBBATE	LC	-416.299,67	-183.266,88	441.448,21	10.352,86	0,00	0,00	0,00	0,00	0,00	0,00	0,00	0,00	0,00	261.064,21
1030980720	ROGATE	LC	108.350,29	-18.784,47	208.950,75	3.134,82	0,00	0,00	0,00	0,00	0,00	0,00	0,00	0,00	0,00	184.196,28
1030980740	SANTA MARIA HOE'	LC	264.137,41	117.371,86	180.399,85	790,48	0,00	0,00	0,00	0,00	0,00	0,00	0,00	0,00	0,00	298.562,19
1030980750	SIRONE	LC	146.035,32	12.123,51	95.100,36	1.690,55	0,00	0,00	0,00	0,00	0,00	0,00	0,00	0,00	0,00	108.914,42
1030980760	SIRTORI	LC	175.593,34	-73.278,06	225.372,42	1.076,51	0,00	0,00	0,00	0,00	0,00	0,00	0,00	0,00	0,00	153.170,87
1030980770	SUEGLIO	LC	-59.875,16	-48.535,80	86,00	92,73	0,00	0,00	0,00	0,00	0,00	0,00	0,00	0,00	0,00	-43.643,01
1030980780	SUELLO	LC	165.053,37	109.705,13	57.989,16	1.125,07	0,00	0,00	0,00	0,00	0,00	0,00	0,00	0,00	0,00	168.819,36
1030980790	TACENO	LC	6.261,52	-36.902,66	29.536,00	1.279,10	0,00	0,00	0,00	0,00	0,00	0,00	0,00	0,00	0,00	-6.087,56
1030980800	TORRE DE BUSI	BG	163.026,77	100.783,57	726,00	3.187,54	0,00	0,00	0,00	0,00	0,00	0,00	0,00	0,00	0,00	150.014,68
1030980820	VALGREGENTINO	LC	283.717,07	205.867,69	286.595,98	2.070,41	0,00	0,00	0,00	0,00	0,00	0,00	0,00	0,00	0,00	494.534,07
1030980830	VALMADRERA	LC	155.807,27	-69.500,22	686.433,21	13.063,57	0,00	0,00	0,00	0,00	0,00	0,00	0,00	0,00	0,00	623.309,19
1030980835	VALVARONE	LC	10.779,89	-29.079,64	7.884,29	823,20	0,00	0,00	0,00	0,00	0,00	0,00	0,00	0,00	0,00	-8.169,10
1030980840	VARENNA	LC	-130.647,71	-241.085,36	3.026,96	2.376,15	0,00	0,00	0,00	0,00	0,00	0,00	0,00	0,00	0,00	-205.565,49
1030980860	VERCURAGO	LC	312.904,62	164.117,85	459.001,10	861,80	0,00	0,00	0,00	0,00	0,00	0,00	0,00	0,00	0,00	323.980,75
1030980873	VERDERIO	LC	674.746,35	328.715,59	459.476,24	1.821,06	0,00	0,00	0,00	0,00	0,00	0,00	0,00	0,00	0,00	790.012,90
1030980900	VIGANO'	LC	185.626,85	67.822,99	160.707,10	1.163,80	0,00	0,00	0,00	0,00	0,00	0,00	0,00	0,00	0,00	229.693,88
1030990010	ABBADIA CERRETO	LO	35.315,30	50.421,15	7.904,92	1.644,35	0,00	0,00	0,00	0,00	0,00	0,00	0,00	0,00	0,00	81.067,31
1030990020	BERTONICO	LO	40.583,78	-85.066,52	35.803,86	1.644,35	0,00	0,00	0,00	0,00	0,00	0,00	0,00	0,00	0,00	-36.049,35
1030990030	BOFFALORA D'ADDA	LO	232.100,72	1.795,38	86.437,63	1.795,38	0,00	0,00	0,00	0,00	0,00	0,00	0,00	0,00	0,00	317.166,90
1030990040	BORGHETTO LODIGIANO	LO	297.479,02	267.700,77	196.596,87	1.072,83	0,00	0,00	0,00	0,00	0,00	0,00	0,00	0,00	0,00	570.528,04
1030990050	BORGO SAN GIOVANNI	LO	161.424,86	159.805,51	125.889,67	2.418,92	0,00	0,00	0,00	0,00	0,00	0,00	0,00	0,00	0,00	316.585,17
1030990060	BREMBO	LO	233.918,76	212.960,94	105.694,09	704,09	0,00	0,00	0,00	0,00	0,00	0,00	0,00	0,00	0,00	349.137,52




1030990080	CASALETTO LODIGIANO	LO	285.351,69	280.420,92	129.269,30	631,97	48.193,28	0,00	0,00	0,00	458.515,47
1030990090	CASALMAIOCCO	LO	309.692,07	250.607,23	194.614,52	2.496,36	7.079,22	-1.891,74	0,00	0,00	452.905,59
1030990100	CASALPUSTERLENGO	LO	575.028,07	106.610,77	875.899,42	4.325,36	88.097,03	0,00	0,00	0,00	1.423.042,86
1030990110	CASELLE LANDI	LO	137.326,13	106.610,77	76.164,40	617,17	52.895,87	0,00	0,00	0,00	236.288,21
1030990120	CASELLE LURANI	LO	209.207,57	133.257,95	165.617,14	1.777,62	34.032,59	0,00	0,00	0,00	459.735,27
1030990125	CASTELGERUNDO	LO	209.982,66	133.257,95	73.958,91	2.127,76	53.212,91	0,00	0,00	0,00	262.557,24
1030990130	CASTELNUOVO BOCCA D'ADDA	LO	154.502,74	135.680,94	72.641,56	2.257,04	26.646,20	0,00	0,00	0,00	237.225,34
1030990140	CASTIGLIONE D'ADDA	LO	360.293,78	253.000,20	204.105,79	3.384,14	45.689,84	-1.995,97	0,00	0,00	504.189,00
1030990150	CASTRAGA VIDARDO	LO	221.915,39	279.291,01	112.547,08	558,71	29.441,00	0,00	0,00	0,00	397.912,33
1030990170	CAVENAGO D'ADDA	LO	116.816,28	116.816,28	116.816,28	1.121,31	9.397,52	0,00	0,00	0,00	324.678,14
1030990180	CERVIGNANO D'ADDA	LO	198.085,25	198.085,25	116.074,07	1.121,31	9.397,52	0,00	0,00	0,00	324.678,14
1030990190	CODOGNO	LO	1.007.237,25	552.459,37	869.276,58	4.638,94	75.073,70	0,00	0,00	0,00	1.501.447,99
1030990200	COMAZZO	LO	89.749,10	160.008,27	45.330,96	3.179,18	34.707,91	-69,52	0,00	0,00	246.265,75
1030990210	CORNEGLIANO LAUDENSE	LO	210.562,84	170.531,61	172.239,87	3.573,44	13.986,77	-2.876,10	0,00	0,00	357.455,60
1030990220	CORNO GIOVINE	LO	137.148,74	111.835,33	57.853,41	1.862,25	31.937,85	0,00	0,00	0,00	203.488,85
1030990230	CORNOVECCHIO	LO	66.144,21	46.253,50	11.530,00	1.119,43	7.427,84	0,00	0,00	0,00	66.330,77
1030990240	CORTE PALASIO	LO	161.487,11	156.580,36	57.211,57	1.925,35	41.569,62	0,00	0,00	0,00	257.286,90
1030990250	CRESPINATICA	LO	194.418,31	185.188,63	41.178,60	1.002,41	9.447,87	-100,46	0,00	0,00	240.097,17
1030990260	FOMBIO	LO	322.593,92	258.438,24	106.672,03	3.410,27	25.490,12	0,00	0,00	0,00	394.010,66
1030990270	GALGANANO	LO	88.809,27	81.503,69	51.580,46	474,05	20.940,63	0,00	0,00	0,00	154.498,83
1030990280	GRAFFIGNANA	LO	203.010,36	150.781,19	133.563,05	1.233,73	14.634,57	0,00	0,00	0,00	300.212,54
1030990290	GUARDAMIGLIO	LO	348.059,09	147.155,26	95.203,81	774,10	15.607,98	0,00	0,00	0,00	258.741,15
1030990300	LIVRAGA	LO	390.859,86	247.949,26	97.052,89	861,35	43.686,39	0,00	0,00	0,00	389.549,89
1030990310	LODI	LO	-2.475.164,44	-1.496.345,54	3.623.182,17	40.588,28	95.717,89	0,00	0,00	0,00	2.263.142,81
1030990320	LODI VECCHIO	LO	301.377,69	399.708,75	402.080,39	5.869,90	40.017,55	-4.176,40	0,00	0,00	843.500,20
1030990330	MACCASTORINA	LO	13.998,38	24.219,01	1.127,00	0,00	4.750,29	0,00	0,00	0,00	30.096,30
1030990340	MAIRAGO	LO	117.060,79	112.576,19	75.781,58	2.750,16	31.102,54	0,00	0,00	0,00	222.210,47
1030990350	MALEO	LO	166.215,74	185.208,36	185.242,85	880,00	68.040,19	0,00	0,00	0,00	412.371,40
1030990360	MARUDO	LO	154.818,54	134.653,16	100.028,60	1.946,56	15.186,07	0,00	0,00	0,00	251.814,39
1030990370	MASSALENGO	LO	535.812,15	397.835,71	115.362,18	1.095,12	35.395,92	0,00	0,00	0,00	549.688,92
1030990380	MIELETTI	LO	69.442,72	49.297,43	16.656,35	1.784,00	18.702,50	0,00	0,00	0,00	86.440,28
1030990390	MERLINO	LO	194.858,72	135.878,74	85.937,02	1.820,00	26.337,58	0,00	0,00	0,00	249.973,34
1030990400	MONTANARO LOMBARDO	LO	624.514,00	387.305,80	4.928,43	730,68	20.862,08	0,00	0,00	0,00	368.451,12
1030990410	MULAZZANO	LO	199.179,11	305.582,50	291.175,83	1.620,91	51.019,59	-587,53	0,00	0,00	648.811,30
1030990420	ORIO LITTA	LO	162.047,69	164.545,51	99.038,52	486,13	19.302,63	0,00	0,00	0,00	283.372,79
1030990430	OSPEDALETTO LODIGIANO	LO	234.537,55	120.833,57	61.787,66	538,16	26.333,18	-26,42	0,00	0,00	209.466,14
1030990440	OSSAGO LODIGIANO	LO	164.674,00	141.943,65	61.567,20	2.654,65	40.280,25	-548,74	0,00	0,00	245.897,02
1030990450	PIEVE FISSIRAGA	LO	322.392,87	204.582,73	39.937,59	2.138,68	53.775,10	70,35	0,00	0,00	300.504,45
1030990460	SALERANO SUL LAMBRO	LO	310.864,57	249.232,88	116.793,74	2.270,87	6.052,77	0,00	0,00	0,00	374.350,27
1030990470	SAN FIORANO	LO	77.462,26	89.822,99	84.091,88	791,75	21.420,99	0,00	0,00	0,00	196.127,61
1030990480	SAN MARTINO IN STRADA	LO	389.752,23	251.029,89	205.974,52	3.821,14	46.355,08	-2.710,25	0,00	0,00	504.470,87
1030990490	SAN ROCCO AL PORTO	LO	260.450,79	167.251,53	114.915,24	1.690,06	37.529,38	-101,25	0,00	0,00	321.284,97
1030990500	SANT'ANGELO LODIGIANO	LO	-344.030,80	-46.130,67	884.673,06	6.576,03	46.903,52	0,00	0,00	0,00	882.021,94
1030990510	SANTO STEFANO LODIGIANO	LO	190.896,18	156.894,77	78.859,21	832,91	27.079,08	0,00	0,00	0,00	263.665,97
1030990520	SECUGNAGO	LO	255.565,09	181.962,19	117.227,76	2.832,86	26.739,59	0,00	0,00	0,00	328.762,40
1030990530	SENNÀ LODIGIANA	LO	233.841,42	226.594,50	41.448,17	798,34	84.007,63	0,00	0,00	0,00	352.848,65
1030990540	SOMAGLIA	LO	596.721,79	436.479,04	81.013,75	1.151,38	52.360,48	-20,31	0,00	0,00	573.477,18
1030990550	SORIDO	LO	199.737,42	265.857,04	180.174,67	287,65	10.041,43	0,00	0,00	0,00	446.860,78
1030990560	TAVAZZANO CON VILLAVESCO	LO	378.682,43	399.610,49	44.032,05	1.227,24	44.032,05	0,00	0,00	0,00	691.688,85
1030990570	TERRANOVA DEI PASSERINI	LO	109.042,72	35.221,42	42.748,72	1.211,21	41.893,30	-63,55	0,00	0,00	121.011,10
1030990580	TURANO LODIGIANO	LO	6.958,81	32.379,35	38.580,11	2.483,66	52.185,72	0,00	0,00	0,00	125.628,84
1030990590	VALERA FRATTA	LO	133.452,74	169.630,92	75.473,03	1.113,54	30.380,77	0,00	0,00	0,00	276.598,26
1030990600	VILLANOVA DEL SILLARO	LO	96.580,58	158.120,37	69.519,93	3.743,23	58.181,65	-801,59	0,00	0,00	288.763,48
1030990610	ZELO BUON PERSICO	LO	62.741,66	241.852,71	362.620,09	1.417,99	18.766,73	0,00	0,00	0,00	624.657,12




1030490030	AGRATE BRIANZA	MB	1.144.410,99	12,65	1.144.410,99	6.004,95	26.790,73	0,00	0,00	0,00	0,00	1.177.219,32
1030490040	AICURIO	MB	138.077,87	138,077,87	138.077,87	609,87	1.440,26	0,00	0,00	0,00	0,00	296.089,02
1030490060	ALBIATE	MB	340.866,05	209.013,01	413.051,14	1.912,30	2.389,56	0,00	0,00	0,00	0,00	626.366,01
1030490080	ARCORE	MB	681.548,91	-114.869,24	1.555.549,61	10.926,25	3.121,81	0,00	-512,89	0,00	0,00	1.454.215,55
1030490130	BARLASSINA	MB	86.082,08	49.331,59	491.170,90	2.326,23	823,11	0,00	0,00	0,00	0,00	444.988,65
1030490170	BELLUSCO	MB	168.617,92	163.493,26	337.524,41	7.627,17	2.668,18	0,00	-5.834,68	0,00	0,00	505.478,84
1030490180	BERNAREGGIO	MB	375.810,88	337.372,77	634.704,48	2.207,45	5.834,70	0,00	0,00	0,00	0,00	980.073,90
1030490210	BESANA IN BRIANZA	MB	-167.533,12	-100.631,03	1.239.885,01	6.194,43	6.577,01	0,00	0,00	0,00	0,00	1.152.025,42
1030490300	BIASSONO	MB	-217.319,71	-436.511,60	1.148.300,89	22.052,39	1.899,39	0,00	-2.440,00	0,00	0,00	721.835,63
1030490300	BOVISIO-MASCIAGO	MB	346.749,83	328.288,69	854.457,39	13.861,60	1.683,64	0,00	0,00	0,00	0,00	1.195.851,32
1030490330	BRIOSCO	MB	160.007,06	26.931,87	422.783,67	3.424,30	3.185,74	0,00	0,00	0,00	0,00	456.325,59
1030490340	BRUGHERIO	MB	503.473,80	766.287,27	3.208.496,83	33.229,19	4.609,52	0,00	0,00	0,00	0,00	4.012.622,80
1030490370	BURAGO DI MOLGORA	MB	460.650,19	193.545,33	208.753,92	2.217,05	2.525,26	0,00	-527,03	0,00	0,00	406.514,53
1030490390	BUSNAGO	MB	461.495,85	375.308,22	172.431,61	5.188,67	2.318,88	0,00	-3.324,54	0,00	0,00	555.327,63
1030490450	CAMPARADA	MB	343.857,62	182.208,68	104.926,58	601,40	1.677,37	0,00	0,00	0,00	0,00	289.414,03
1030490470	CAPONAGO	MB	841.803,25	403.204,18	190.251,39	1.189,71	4.120,05	0,00	-276,23	0,00	0,00	628.489,31
1030490480	CARATE BRIANZA	MB	126.756,06	-22.676,18	1.632.788,51	11.847,02	4.644,67	0,00	0,00	0,00	0,00	1.626.604,01
1030490490	CARNATE	MB	236.314,88	249.003,39	667.769,17	2.507,77	2.193,54	0,00	0,00	0,00	0,00	958.600,87
1030490680	CAVENAGO DI BRIANZA	MB	462.994,98	426.347,47	189.524,23	6.135,54	3.932,03	0,00	-2.946,74	0,00	0,00	622.992,53
1030490690	CERIANO LAGHETTO	MB	199.741,82	148.349,42	416.315,26	8.685,00	6.141,49	0,00	-3.659,73	0,00	0,00	575.831,44
1030490750	CESANO MADERNO	MB	1.933.003,11	1.308.564,51	2.545.799,76	18.996,33	2.823,36	0,00	0,00	0,00	0,00	3.876.184,16
1030490800	COGLIATE	MB	38.763,29	132.355,16	383.760,43	7.717,02	1.463,19	0,00	-1.941,40	0,00	0,00	523.354,40
1030490840	CONCOREZZO	MB	611.157,42	167.437,48	483.249,65	6.953,09	5.512,87	0,00	-515,13	0,00	0,00	662.637,96
1030490880	CORNATE D'ADDA	MB	529.155,90	511.819,88	234.393,47	9.267,29	11.008,73	0,00	-4.907,64	0,00	0,00	764.968,25
1030490920	CORREZZANA	MB	295.406,06	182.536,44	231.550,24	2.421,18	822,01	0,00	0,00	0,00	0,00	417.329,87
1030490990	DESIO	MB	399.645,11	960.373,02	3.334.686,04	33.486,90	3.144,01	0,00	0,00	0,00	0,00	4.331.689,97
1030491060	GIUSSANO	MB	402.401,24	326.747,78	1.797.463,75	18.775,37	6.657,61	0,00	0,00	0,00	0,00	2.149.644,51
1030491160	LAZZATE	MB	-125.965,45	402.401,24	61.778,95	4.508,52	3.757,69	0,00	0,00	0,00	0,00	318.952,01
1030491180	LENTATE SUL SEVESO	MB	33.428,21	274.278,36	880.677,96	9.300,50	7.160,26	0,00	0,00	0,00	0,00	1.171.416,98
1030491190	LESMA	MB	101.736,92	-75.082,45	916.983,43	3.390,23	2.468,34	0,00	0,00	0,00	0,00	847.759,55
1030491200	LIMBIATE	MB	3.215.605,47	2.848.846,64	1.578.137,94	16.070,35	5.740,37	0,00	0,00	0,00	0,00	4.448.795,30
1030491220	LISSONE	MB	-215.267,31	-30.411,73	2.207.146,53	17.779,72	1.261,07	0,00	0,00	0,00	0,00	2.195.775,59
1030491280	MACHERIO	MB	-63.423,71	-85.564,88	653.713,34	3.146,10	1.791,58	0,00	0,00	0,00	0,00	573.086,14
1030491370	MEDA	MB	448.442,01	-118.039,58	2.677.321,59	15.385,82	2.539,80	0,00	0,00	0,00	0,00	2.577.207,62
1030491440	MEZZAGO	MB	307.031,17	267.862,41	231.803,63	1.172,42	2.315,71	0,00	0,00	0,00	0,00	503.154,17
1030491460	MISINTO	MB	77.366,85	27.375,35	242.795,91	4.044,00	1.385,28	0,00	-326,65	0,00	0,00	275.273,88
1030491480	MONZA	MB	-4.976.808,42	-5.927.058,55	15.490.264,07	166.562,39	3.102,12	0,00	0,00	0,00	0,00	9.732.870,03
1030491510	MUGGIO'	MB	888.045,16	963.773,25	1.085.985,52	27.516,13	2.016,53	0,00	-13.563,98	0,00	0,00	2.065.727,45
1030491550	NOVA MILANESE	MB	1.074.168,96	1.432.597,50	1.927.501,38	8.742,98	2.177,88	0,00	0,00	0,00	0,00	3.371.019,74
1030491600	ORNAGO	MB	398.828,86	288.256,10	270.052,17	1.620,74	3.852,11	0,00	-15,67	0,00	0,00	563.765,45
1030491790	RENATE	MB	431.905,10	264.357,95	228.271,65	1.856,54	1.404,40	0,00	0,00	0,00	0,00	495.890,54
1030491850	RONCELLO	MB	257.038,57	278.800,01	250.334,00	1.171,39	3.441,49	0,00	0,00	0,00	0,00	533.746,89
1030491860	RONCO BRIANTINO	MB	337.157,04	124.492,57	153.693,39	905,05	2.882,43	0,00	0,00	0,00	0,00	281.973,43
1030492070	SEREGNO	MB	-2.433.713,59	-2.299.348,88	3.600.105,47	95.682,82	2.557,19	0,00	0,00	0,00	0,00	1.488.996,60
1030492110	SEVESO	MB	-677.757,20	52.315,35	2.003.186,32	14.934,50	2.347,49	0,00	0,00	0,00	0,00	2.072.783,67
1030492150	SOVICO	MB	-96.095,35	-10.513,09	750.168,19	7.583,10	1.517,32	0,00	0,00	0,00	0,00	748.755,52
1030492160	SULBIATE	MB	508.345,59	255.347,42	197.033,49	680,76	3.754,15	0,00	0,00	0,00	0,00	456.815,82
1030492220	TRILUGGIO	MB	82.740,88	7.334,65	891.346,11	5.306,46	3.227,37	0,00	0,00	0,00	0,00	907.214,49
1030492260	USMATE VELATE	MB	475.259,90	226.424,00	906.770,48	4.026,70	7.102,98	0,00	0,00	0,00	0,00	1.444.324,15
1030492310	VAREDO	MB	912.622,70	570.569,51	910.713,01	11.995,23	755,24	0,00	-35,41	0,00	0,00	1.493.997,58
1030492310	VEDuggIO AL LAMBRO	MB	-260.697,25	-419.136,22	926.143,86	4.000,57	1.773,16	0,00	0,00	0,00	0,00	511.781,37
1030492311	VEDuggIO CON COLZANO	MB	533.939,77	221.492,02	208.194,50	1.414,36	754,97	0,00	0,00	0,00	0,00	431.855,85
1030492320	VERANO BRIANZA	MB	460.569,31	390.664,16	625.064,97	4.603,46	1.872,31	0,00	0,00	0,00	0,00	1.022.205,10
1030492370	VILLASANTA	MB	733.788,23	452.634,38	1.190.117,78	7.142,73	1.941,51	0,00	0,00	0,00	0,00	1.651.836,40




1070340290	VIMERCATE	MB	-697.805,73	-1.233.811,79	2.814.466,32	19.295,96	17.046,25	0,00	0,00	0,00	1.616.996,74
1070340310	ARENZANO	GE	-3.444.088,74	-4.379.267,92	1.535.697,93	103.916,30	0,00	0,00	-71.716,17	0,00	-2.811.369,85
1070340020	AVEGNO	GE	78.482,91	-2.752,93	1.434,16	1.489,87	0,00	67.527,87	0,00	0,00	67.698,97
1070340030	BARGAGLI	GE	-37.953,01	-32.851,79	130.954,67	3.304,37	0,00	0,00	0,00	0,00	101.407,25
1070340040	BOGLIASCO	GE	-1.046.097,69	-1.127.740,43	560.653,78	52.772,58	2.093,09	0,00	0,00	0,00	-512.270,98
1070340050	BORZONASCA	GE	17.285,98	64.080,36	78.493,77	2.685,38	0,00	0,00	0,00	0,00	145.259,51
1070340060	BUSALLA	GE	-569.670,43	-598.590,24	392.497,71	3.838,77	0,00	0,00	-1.164,92	0,00	-203.418,68
1070340070	CAMOGGI	GE	-2.877.572,86	-3.418.547,48	685.437,78	7.052,54	268,96	0,00	0,00	0,00	-2.725.788,21
1070340080	CAMPO LIGURE	GE	-50.606,13	-62.044,16	228.058,88	1.795,68	0,00	0,00	0,00	0,00	167.810,40
1070340090	CAMPOMORONE	GE	-79.276,29	-57.343,05	549.587,27	40.076,43	0,00	0,00	0,00	0,00	532.320,65
1070340100	CARASCO	GE	270.416,35	148.613,65	140.158,31	1.585,31	0,00	0,00	0,00	0,00	290.357,27
1070340110	CASARZA LIGURE	GE	-330.730,60	-309.593,07	458.042,92	5.749,23	0,00	0,00	0,00	0,00	154.239,08
1070340120	CASELLA	GE	-242.485,07	-315.334,06	204.375,05	2.146,43	0,00	0,00	0,00	0,00	-108.812,58
1070340130	CASTIGLIONE CHIAVARESE	GE	-6.205,91	-13.693,94	71.532,99	1.567,89	0,00	0,00	0,00	0,00	86.794,82
1070340140	CERANESI	GE	60.008,34	-89.250,98	350.507,35	7.086,43	0,00	0,00	0,00	0,00	268.342,80
1070340150	CHIAVARI	GE	-8.666.648,27	-8.952.498,02	3.302.486,09	795.907,25	0,00	0,00	0,00	0,00	-4.914.104,68
1070340160	CICAGNA	GE	243.803,25	116.087,18	64.176,95	1.067,05	0,00	0,00	0,00	0,00	181.331,18
1070340170	COGOLETO	GE	-608.964,92	-501.292,30	615.281,67	6.763,78	0,00	0,00	0,00	0,00	120.753,14
1070340180	COGORNO	GE	-170.543,86	-24.438,78	255.172,85	2.452,54	0,00	0,00	0,00	0,00	233.186,61
1070340190	COREGLIA LIGURE	GE	61.848,98	60.533,47	7.703,72	636,77	0,00	0,00	0,00	0,00	68.873,96
1070340200	CROCEFESCHI	GE	-199.944,65	-198.565,83	34.657,83	1.511,71	0,00	0,00	0,00	0,00	-162.396,29
1070340210	DAVAGNA	GE	87.382,77	36.746,71	102.468,23	6.574,29	0,00	0,00	-3.040,26	0,00	142.748,96
1070340220	FASCIA	GE	-1.686,28	13.706,47	647,36	106,33	0,00	2.641,39	0,00	0,00	17.101,55
1070340230	FAVALE DI MALVARO	GE	64.007,85	61.604,93	21.701,08	1.516,73	0,00	0,00	0,00	0,00	84.822,74
1070340240	FONTANIGORDA	GE	-146.873,22	-137.583,82	556,00	0,00	0,00	0,00	0,00	0,00	-129.418,04
1070340250	GENOVA	GE	65.068.792,60	24.932.714,99	73.243.602,24	5.013.595,38	110.711,84	0,00	2.246.018,00	0,00	105.546.642,45
1070340260	GORRETO	GE	-4.968,35	190,07	3.934,00	0,00	0,00	0,00	0,00	0,00	4.124,07
1070340270	ISOLA DEL CANTONE	GE	129.981,86	92.517,56	57.779,98	2.418,99	0,00	0,00	0,00	0,00	152.716,53
1070340280	LA VAGNA	GE	-2.497.455,91	-3.227.826,44	1.158.862,97	13.115,73	0,00	0,00	0,00	37.567,45	-2.018.280,29
1070340290	LEVI	GE	-309.773,42	-284.897,24	181.977,99	3.570,29	0,00	0,00	-527,09	0,00	-99.876,04
1070340300	LORSICA	GE	111.458,17	86.452,98	15.945,27	1.378,25	0,00	0,00	0,00	0,00	103.776,50
1070340310	LUMARZO	GE	119.980,85	107.095,39	61.231,09	1.882,19	0,00	0,00	0,00	0,00	170.208,67
1070340320	MASONE	GE	171.146,53	129.354,36	250.780,22	2.584,86	0,00	0,00	0,00	0,00	382.719,44
1070340330	MELÉ	GE	132.479,79	81.325,58	194.923,22	4.507,99	0,00	0,00	0,00	0,00	280.756,79
1070340340	MEZZANEGO	GE	95.289,57	100.533,98	40.563,74	765,41	0,00	0,00	0,00	0,00	141.863,13
1070340350	MIGNANEGO	GE	-169.986,54	-161.746,35	256.374,18	6.735,80	0,00	0,00	0,00	0,00	101.363,63
1070340360	MOCONESE	GE	159.432,52	80.232,66	38.407,25	776,47	0,00	2.218,37	0,00	0,00	121.634,75
1070340370	MONEGLIA	GE	-2.187.606,98	-2.441.171,62	2.382,00	3.097,73	0,00	0,00	0,00	0,00	-2.281.279,98
1070340380	MONTEBRUNO	GE	8.575,59	19.508,94	10.746,34	92,75	0,00	0,00	0,00	0,00	30.348,23
1070340390	MONTEGGIO	GE	-255.866,06	-255.291,23	112.671,38	3.040,78	0,00	0,00	-1.247,45	0,00	-140.826,52
1070340400	NE	GE	416.548,61	314.751,69	48.903,95	1.203,00	0,00	0,00	0,00	0,00	364.858,64
1070340410	NEIRONE	GE	23.833,64	6.125,67	49.138,39	2.955,19	0,00	0,00	0,00	0,00	45.967,90
1070340420	OREO	GE	116.527,89	82.706,25	89,00	1.529,51	0,00	0,00	0,00	0,00	95.194,82
1070340430	PIEVE LIGURE	GE	-332.055,21	-587.563,03	212.787,10	2.636,14	0,00	0,00	0,00	0,00	-372.139,80
1070340440	PORTOFINO	GE	-764.385,45	-1.350.492,30	2.856,76	6.851,82	0,00	0,00	-5.611,42	0,00	-1.306.406,49
1070340450	PROPATA	GE	-25.489,33	-7.039,22	1.564,00	0,00	0,00	0,00	0,00	0,00	-1.964,57
1070340460	RAPALLO	GE	-12.229.851,57	-12.423.070,12	1.878.574,65	199.412,04	0,00	0,00	-8.889,02	0,00	-10.353.972,46
1070340470	RECCO	GE	-2.334.566,14	-2.984.148,67	1.438.605,19	14.096,94	0,00	0,00	0,00	0,00	-1.531.446,54
1070340480	REZZAGLIO	GE	-120.003,72	-108.838,98	53.707,68	1.454,16	0,00	0,00	0,00	0,00	-53.677,14
1070340490	RONCO SCRIVIA	GE	88.011,20	-57.399,02	276.497,35	2.519,62	0,00	0,00	0,00	0,00	221.617,95
1070340500	RODANINA	GE	11.074,32	34.249,73	1.490,28	41,97	0,00	0,00	0,00	0,00	35.781,98
1070340510	ROSSIGLIONE	GE	47.767,87	6.661,39	241.519,72	3.312,97	0,00	0,00	0,00	0,00	251.494,08
1070340520	ROVEGNO	GE	-108.126,03	-76.289,72	21.851,02	857,45	0,00	0,00	0,00	0,00	-53.581,25
1070340530	SAN COLOMBAO CERTENOLI	GE	148.024,88	122.128,24	107.381,93	1.204,05	0,00	0,00	0,00	0,00	230.714,22



1070370390	PIEVE DI TECO	IM	173.018,47	141.118,42	60.804,96	2.011,01	0,00	0,00	0,00	0,00	0,00	203.934,39
1070370400	PIGNA	IM	102.744,49	110.303,62	249,00	2.264,23	0,00	16.393,06	0,00	0,00	0,00	129.209,91
1070370410	POMPEIANA	IM	122.216,62	93.329,98	390,00	781,15	0,00	15.519,63	0,00	0,00	0,00	110.020,76
1070370420	PONTEDASSIO	IM	177.790,11	165.321,38	68.755,03	3.132,86	0,00	-90,97	0,00	0,00	0,00	237.118,30
1070370430	PORNASSIO	IM	84.647,48	603,40	139,00	603,40	0,00	8.541,60	0,00	0,00	0,00	67.885,48
1070370440	PRELA'	IM	94.985,00	101.183,57	91,00	188,44	0,00	7.507,46	0,00	0,00	0,00	108.970,47
1070370450	RANZO	IM	94.470,40	104.578,52	6.053,82	369,74	0,00	2.436,91	0,00	0,00	0,00	113.438,99
1070370460	REZZO	IM	75.077,91	90.134,05	11.803,25	168,06	0,00	0,00	0,00	0,00	0,00	102.105,36
1070370461	RIVALIGURE	IM	-390.692,18	-361.686,97	136.413,42	9.971,88	0,00	56.843,32	0,00	-5.297,27	0,00	-163.805,61
1070370480	ROCCHETTA NERVINA	IM	86.937,66	96.745,82	3.180,27	23,50	0,00	-23,51	0,00	0,00	0,00	99.926,08
1070370490	SAN BARTOLOMEO AL MARE	IM	-1.248.927,49	-1.601.468,72	207.021,47	2.503,78	0,00	3.158,92	0,00	0,00	0,00	-1.388.784,55
1070370500	SAN BIAGIO DELLA CIMA	IM	140.289,70	169.953,37	271.677,52	2.348,80	0,00	0,00	0,00	0,00	0,00	199.469,69
1070370510	SAN LORENZO AL MARE	IM	-258.367,20	-394.550,98	99.758,18	4.345,00	0,00	3.856,47	0,00	0,00	0,00	-286.591,33
1070370520	SAN REMO	IM	-14.561.359,30	-12.431.678,44	4.314.032,05	469.050,33	0,00	555.313,01	0,00	0,00	0,00	-7.093.283,05
1070370521	SANTO STEFANO AL MARE	IM	-664.254,93	-841.868,15	138.432,00	1.414,18	0,00	23.381,11	0,00	0,00	0,00	-678.640,86
1070370530	SEBORGIA	IM	41.471,50	45.292,93	394,00	687,53	0,00	6.793,89	0,00	0,00	0,00	53.168,35
1070370540	SOLDANO	IM	144.286,35	158.094,84	21.814,24	876,83	0,00	0,00	0,00	0,00	0,00	180.785,91
1070370550	TAGGIA	IM	-1.944.682,15	-1.555.434,97	598.885,03	240.790,30	0,00	677.519,53	0,00	-56.321,76	0,00	-94.561,87
1070370560	TERZORIO	IM	60.811,09	64.035,40	0,00	327,16	0,00	3.961,89	0,00	0,00	0,00	68.324,45
1070370570	TORRA	IM	9.593,30	7.478,33	211,00	67,31	0,00	6.372,95	0,00	0,00	0,00	14.129,59
1070370580	VALLERONA	IM	106.356,28	131.573,78	39.606,26	1.290,60	0,00	0,00	0,00	0,00	0,00	172.430,64
1070370590	VALLECROSCIA	IM	-743.449,32	-425.234,00	413.901,95	34.909,00	0,00	67.226,54	0,00	0,00	0,00	90.803,49
1070370600	VASIA	IM	117.594,61	113.806,98	2.830,00	308,84	0,00	5.442,23	0,00	0,00	0,00	122.388,05
1070370610	VENTIMIGLIA	IM	-2.583.905,36	-1.362.546,97	1.559.061,75	152.285,59	0,00	70.294,23	0,00	0,00	0,00	419.094,60
1070370620	VESSALICO	IM	64.063,55	72.108,07	67.54,24	541,03	0,00	0,00	0,00	0,00	0,00	79.403,34
1070370630	VILLA FARALDI	IM	65.853,68	65.840,53	7.697,15	743,96	0,00	3.044,72	0,00	0,00	0,00	77.326,36
1070390010	AMEGLIA	SP	-859.814,48	-1.168.149,55	466.843,53	11.130,06	0,00	-4.676,32	0,00	0,00	0,00	-676.183,86
1070390020	ARCOLA	SP	551.624,32	477.737,21	668.038,86	15.357,46	0,00	0,00	0,00	0,00	0,00	1.161.133,53
1070390030	BEVERINO	SP	106.150,20	75.060,59	154.585,29	2.973,49	0,00	0,00	0,00	0,00	0,00	232.619,37
1070390040	BOLANO	SP	43.545,50	102.245,23	515.558,32	4.998,08	0,00	0,00	0,00	0,00	0,00	622.801,63
1070390050	BONASSOLA	SP	-872.121,18	-1.209.630,61	152.368,78	1.323,25	0,00	152.368,78	0,00	0,00	0,00	-1.055.938,58
1070390060	BORGHETTO DI VARA	SP	60.699,18	1.703,14	57.044,26	1.082,60	0,00	0,00	0,00	0,00	0,00	59.830,00
1070390070	BRIGNATO	SP	46.223,19	-16.783,91	67.085,08	1.880,08	0,00	-426,93	0,00	0,00	0,00	51.754,32
1070390080	CALICE AL CORNOVIGLIO	SP	87.773,69	63.004,78	61.015,41	788,24	0,00	0,00	0,00	0,00	0,00	124.808,43
1070390090	CARRO	SP	-28.074,93	-56.210,40	118,00	1.108,95	0,00	20.156,43	0,00	0,00	0,00	-34.872,02
1070390100	CARRODANO	SP	-28.420,84	-33.539,79	38.419,50	1.783,79	0,00	0,00	0,00	0,00	0,00	6.663,59
1070390110	CASTELNUOVO MAGRA	SP	51.834,08	237.833,71	684.429,61	10.338,23	0,00	0,00	0,00	0,00	0,00	932.601,55
1070390120	DEVA MARINA	SP	-527.160,80	-695.887,70	61.248,35	3.918,93	0,00	0,00	0,00	-2.728,97	0,00	-633.449,39
1070390130	FOLLO	SP	242.811,80	354.807,72	336.715,80	4.533,64	0,00	0,00	0,00	0,00	0,00	696.057,16
1070390140	FRAMLURA	SP	-173.543,12	-284.607,35	54.659,89	3.173,78	0,00	0,00	0,00	0,00	0,00	-226.773,68
1070390150	LA SPEZIA	SP	6.905.673,09	5.491.792,80	7.827.578,02	433.969,44	0,00	4.364,47	0,00	0,00	0,00	13.757.704,73
1070390160	LERICI	SP	-4.226.183,54	-4.804.742,20	1.362.187,89	35.986,67	0,00	809,98	0,00	-6.193,03	0,00	-3.411.950,69
1070390170	LEVANTO	SP	-1.476.472,48	-1.624.441,37	621.302,92	9.449,88	0,00	0,00	0,00	0,00	0,00	-983.688,57
1070390180	MASSANA	SP	-65.140,61	-88.606,58	42.503,82	1.733,21	0,00	0,00	0,00	-971,63	0,00	-45.341,17
1070390190	MONTEROSSO AL MARE	SP	-539.094,91	-490.992,53	634,00	1.044,70	0,00	65.335,41	0,00	0,00	0,00	-423.978,42
1070390200	ORTONOVO	SP	-233.435,96	-120.634,79	830.428,62	27.160,49	0,00	0,00	0,00	0,00	0,00	736.954,32
1070390210	PIGNONE	SP	103.519,32	75.847,63	17.500,05	14,77	0,00	0,00	0,00	0,00	0,00	94.774,82
1070390220	PORTOFENRE	SP	-763.706,11	-904.498,86	399.381,61	5.940,65	0,00	6.285,51	0,00	0,00	0,00	-482.891,09
1070390230	RICCO DEL GOLFO DI SPEZIA	SP	212.902,43	258.762,47	268.869,77	3.525,64	0,00	0,00	0,00	0,00	0,00	531.157,89
1070390240	RIOMAGGIORE	SP	-116.574,19	-95.255,86	148.137,20	1.679,36	0,00	3.649,11	0,00	0,00	0,00	58.209,81
1070390250	ROCCHETTA DI VARA	SP	394.583,29	359.028,33	488.601,11	17.194,30	0,00	5.435,94	0,00	0,00	0,00	59.596,18
1070390260	SANTO STEFANO DI MAGRA	SP	326.814,69	632.034,44	1.843.875,55	15.845,95	0,00	0,00	0,00	0,00	0,00	864.792,42
1070390270	SARZANA	SP	326.814,69	632.034,44	1.843.875,55	15.845,95	0,00	0,00	0,00	0,00	0,00	2.491.755,94
1070390280	SESTA GODANO	SP	-24.606,87	-131.461,92	90.180,84	3.164,19	0,00	0,00	0,00	-1.977,66	0,00	-40.094,56




1070390290	VARESE LIGURE	SP	-43.471,91	-108.978,81	1.140,37	1.138,98	0,00	58.146,82	0,00	0,00	0,00	-48.552,64
1070390300	VERNAZZA	SP	-133.401,26	-155.293,03	79.442,25	1.886,88	0,00	0,00	0,00	0,00	0,00	-73.963,90
1070390310	VEZZANO LIGURE	SP	148.015,23	215.265,54	461.348,42	6.923,62	0,00	0,00	0,00	0,00	0,00	683.537,58
1070390320	ZIGNAGO	SP	78.126,45	61.265,17	10.899,00	2.391,71	0,00	992,31	0,00	0,00	0,00	75.548,19
1070740010	ALASSIO	SV	-5.909.116,34	-7.635.681,67	742.890,58	17.657,49	0,00	0,00	-5.282,81	0,00	0,00	-6.880.416,42
1070740020	ALBENGA	SV	-2.594.888,46	-2.860.727,56	2.030.117,66	115.080,24	0,00	0,00	-2.035,58	0,00	0,00	-717.565,25
1070740030	ALBISOLA MARINA	SV	-1.065.109,91	-1.283.841,09	638.972,27	15.866,90	0,00	0,00	-9.367,58	0,00	0,00	-638.369,50
1070740040	ALBISOLA SUPERIORE	SV	-1.737.172,73	-1.617.161,10	826.275,70	28.476,37	0,00	0,00	-18.223,56	0,00	0,00	-780.632,59
1070740050	ALTARE	SV	238.541,04	111.780,69	1.636,21	1.636,21	0,00	0,00	-708,15	0,00	0,00	194.462,33
1070740060	ANDORA	SV	-3.579.741,29	-4.432.468,82	694.741,93	7.215,84	0,00	0,00	0,00	0,00	0,00	-3.750.511,05
1070740070	ARNASCO	SV	65.316,73	71.233,40	41.836,34	1.487,83	0,00	0,00	0,00	0,00	0,00	114.557,77
1070740080	BALESTRINO	SV	61.012,93	63.757,87	32.399,72	698,06	0,00	0,00	-17,99	0,00	0,00	96.837,66
1070740090	BARDINETO	SV	-131.787,83	-129.157,48	20.576,51	1.137,65	0,00	1.263,42	0,00	0,00	0,00	-106.179,90
1070740100	BERGEGGI	SV	-571.864,38	-929.998,60	147.987,53	1.278,57	0,00	0,00	0,00	0,00	0,00	-780.732,50
1070740110	BOISSANO	SV	47.256,24	38.353,24	77.507,25	1.584,81	0,00	3.534,20	-51,37	0,00	0,00	120.928,12
1070740120	BORGHEETTO SANTO SPIRITO	SV	-2.786.176,16	-3.639.924,97	152.312,88	2.661,69	0,00	3.224,76	0,00	0,00	0,00	-3.431.584,01
1070740130	BORGIO VEREZZI	SV	-701.257,63	-1.120.238,62	207.557,80	7.589,21	0,00	0,00	-4.842,44	0,00	0,00	-909.934,05
1070740140	BORMIDA	SV	92.342,58	66.474,41	25.054,12	1.379,93	0,00	0,00	0,00	0,00	0,00	92.908,46
1070740150	CARO MONTENOITTE	SV	294.731,82	98.901,40	413.808,14	15.354,36	0,00	0,00	-9.227,00	0,00	0,00	518.836,90
1070740160	CALICE LIGURE	SV	45.703,63	47.900,53	95.387,25	1.620,59	0,00	0,00	0,00	0,00	0,00	144.908,37
1070740170	CAZZANO	SV	-141.516,84	-172.680,53	103.596,47	1.197,66	0,00	0,00	-32,32	0,00	0,00	-67.958,71
1070740180	CARCARE	SV	70.207,29	-18.995,30	255.245,27	7.281,84	0,00	0,00	-4.006,34	0,00	0,00	239.525,47
1070740190	CASANOVA LERRONE	SV	97.780,03	62.139,15	40.723,56	2.668,18	0,00	0,00	-10,42	0,00	0,00	105.520,47
1070740200	CASTELBIANCO	SV	55.936,62	61.141,73	543,00	730,74	0,00	6.272,84	0,00	0,00	0,00	68.688,31
1070740210	CASTELVECCHIO DI ROCCA BARBERA	SV	14.941,39	9.076,91	6.680,24	3.745,8	0,00	0,00	0,00	0,00	0,00	16.131,73
1070740220	CELLE LIGURE	SV	-1.915.903,88	-2.508.620,64	374.085,94	13.796,16	0,00	3.100,47	-6.759,71	0,00	0,00	-2.124.997,78
1070740230	CENGIO	SV	330.365,90	253.515,51	119.108,71	1.565,59	0,00	0,00	-509,95	0,00	0,00	373.979,86
1070740240	CERALE	SV	-2.847.738,42	-3.416.668,33	372.227,28	16.418,08	0,00	0,00	-9.910,07	0,00	0,00	-3.037.933,03
1070740250	CISANO SUI NEVA	SV	142.009,45	61.731,76	140.955,01	1.892,69	0,00	0,00	-707,84	0,00	0,00	203.871,62
1070740260	COSSERIA	SV	130.439,44	108.253,58	51.759,68	2.470,72	0,00	0,00	-422,00	0,00	0,00	162.061,98
1070740270	DEGO	SV	117.697,42	48.158,37	66.464,38	1.911,56	0,00	0,00	-963,82	0,00	0,00	115.570,49
1070740280	ERLI	SV	28.108,52	35.680,86	4.374,60	1.400,55	0,00	1.984,89	0,00	0,00	0,00	43.440,90
1070740290	FINALE LIGURE	SV	-3.368.869,35	-4.484.090,63	1.204.983,52	14.561,02	0,00	0,00	0,00	0,00	0,00	-3.264.546,08
1070740300	GARLEDA	SV	-156.864,35	-236.758,03	96.949,77	867,18	0,00	0,00	0,00	0,00	0,00	-138.941,08
1070740310	GIUSTENICE	SV	70.524,50	69.291,47	82.787,88	820,09	0,00	0,00	0,00	0,00	0,00	152.899,44
1070740320	GIUSVALLA	SV	42.588,21	26.522,44	13.348,32	935,83	0,00	754,93	0,00	0,00	0,00	41.561,52
1070740330	LAIGUEGLIA	SV	-1.102.401,11	-1.708.803,49	144.612,72	1.811,13	0,00	0,00	0,00	0,00	0,00	-1.562.379,63
1070740340	LOANO	SV	-4.128.345,28	-4.826.896,08	5.760,06	7.067,97	0,00	480.735,94	0,00	0,00	0,00	-4.350.083,38
1070740350	MAGLIOLO	SV	-76.392,73	-20.465,21	84.341,01	1.431,17	0,00	0,00	0,00	0,00	0,00	65.306,97
1070740360	MALLARE	SV	110.599,34	84.696,57	48.349,96	574,28	0,00	0,00	0,00	0,00	0,00	133.620,81
1070740370	MASSIMINO	SV	28.625,17	34.865,84	296,00	369,35	0,00	2.929,20	0,00	0,00	0,00	38.460,39
1070740380	MILLESIMO	SV	69.159,39	64.059,54	175.563,75	1.633,99	0,00	0,00	0,00	0,00	0,00	241.257,28
1070740390	MIOGLIA	SV	-45.528,81	-38.472,40	17.289,27	507,71	0,00	1.950,95	0,00	0,00	0,00	-18.724,47
1070740400	MURALDO	SV	65.154,89	33.271,98	43.127,18	3.455,71	0,00	0,00	-753,99	0,00	0,00	79.100,88
1070740410	NASINO	SV	41.868,76	50.516,65	4.835,31	96,28	0,00	2.296,65	0,00	0,00	0,00	57.744,89
1070740420	NOVI	SV	-503.686,61	-1.083.966,24	191.252,05	2.202,65	0,00	0,00	0,00	0,00	0,00	-887.186,37
1070740430	ONZO	SV	41.614,08	42.595,70	15.877,26	205,41	0,00	0,00	0,00	0,00	0,00	58.678,37
1070740440	ORCO FEGUINO	SV	83.145,96	42.246,76	30.282,82	1.267,53	0,00	90,46	0,00	0,00	0,00	73.887,57
1070740450	ORTONERO	SV	36.463,31	62.766,27	693,00	938,45	0,00	40.300,91	0,00	0,00	0,00	104.698,63
1070740460	OSIGLIA	SV	56.645,62	34.129,24	11.946,72	1.974,25	0,00	1.786,82	-178,20	0,00	0,00	49.658,83
1070740470	PALLARE	SV	136.409,12	46.256,56	33.396,28	2.274,89	0,00	0,00	0,00	0,00	0,00	138.527,73
1070740480	PIANA CRUXIA	SV	67.410,46	46.256,09	43.285,44	2.565,15	0,00	0,00	-717,75	0,00	0,00	91.388,94
1070740490	PIETRA LIGURE	SV	-3.580.534,34	-4.559.480,35	334.495,55	6.894,66	0,00	13.216,67	0,00	0,00	0,00	-4.174.397,16
1070740500	PIODDO	SV	76.009,93	62.561,12	27.149,06	712,40	0,00	0,00	-189,45	0,00	0,00	90.233,13



1070740510	PONTIVREAA	SV	4.223,38	-40.186,47	7.309,00	1.988,44	5.549,61	0,00	0,00	-541,46	0,00	0,00	-25.870,89
1070740520	QUILLANO	SV	43.413,65	135.993,13	578.330,31	7.328,59	0,00	0,00	0,00	0,00	0,00	0,00	721.852,63
1070740530	RIALTO	SV	96.659,69	81.043,61	20.498,44	1.929,28	0,00	0,00	0,00	0,00	0,00	0,00	103.471,33
1070740540	ROCCAVIGNALE	SV	86.677,22	46.510,29	32.364,62	2.611,70	0,00	0,00	0,00	-586,70	0,00	0,00	80.899,91
1070740550	SASSELLO	SV	-420.476,75	-443.943,36	52.019,88	1.633,45	3.538,90	0,00	0,00	-809,94	0,00	0,00	-387.561,07
1070740560	SAVONNA	SV	447.815,96	-575.210,18	3.316.627,64	421.435,38	0,00	2.181,74	0,00	-44.426,52	0,00	0,00	3.120.608,07
1070740570	SPOTORNO	SV	-1.366.820,53	-1.968.619,06	324.229,86	3.772,88	0,00	0,00	0,00	0,00	0,00	0,00	-1.640.616,52
1070740580	STELLA	SV	29.254,87	-63.656,83	164.666,93	2.071,33	0,00	0,00	0,00	0,00	0,00	0,00	103.027,43
1070740590	STELLANELLO	SV	26.441,69	15.319,05	37.426,25	2.771,38	0,00	0,00	0,00	-619,60	0,00	0,00	54.897,08
1070740600	TESTICO	SV	17.021,61	23.876,59	8.858,09	39,61	0,00	0,00	0,00	-39,61	0,00	0,00	32.734,67
1070740610	TOIRANO	SV	9.652,61	5.176,35	104.390,42	1.426,81	0,00	0,00	0,00	-170,03	0,00	0,00	110.823,55
1070740620	TOVO SAN GIACOMO	SV	92.635,75	65.554,35	228.111,29	1.225,44	0,00	0,00	0,00	0,00	0,00	0,00	294.891,08
1070740630	URBANO	SV	-358.544,79	-421.426,43	50.503,74	3.103,46	0,00	0,00	0,00	0,00	0,00	0,00	-367.819,23
1070740640	VADO LIGURE	SV	1.158.772,40	401.096,23	103.670,75	11.135,41	0,00	144.942,89	0,00	-5.852,32	0,00	0,00	654.992,66
1070740650	VARAZZE	SV	-3.303.218,50	-5.100.091,83	1.226.116,53	13.948,65	0,00	0,00	0,00	0,00	0,00	0,00	-3.860.026,65
1070740660	VENDONE	SV	86.909,06	72.493,48	21.215,28	3.077,07	0,00	0,00	0,00	0,00	0,00	0,00	96.785,83
1070740670	VEZZI PORTO	SV	46.431,61	34.836,48	44.926,74	2.695,09	0,00	0,00	0,00	-12,15	0,00	0,00	82.406,16
1070740680	VILLANOVA D'ALBENGA	SV	158.398,16	13.587,75	172.234,65	3.312,25	0,00	0,00	0,00	-932,25	0,00	0,00	188.202,40
1070740690	ZUCCARELLO	SV	57.425,71	59.005,42	14.261,83	631,92	0,00	0,00	0,00	0,00	0,00	0,00	73.899,17
2050100010	AGORDO	BL	5.025,26	-131.406,22	205.381,48	2.523,31	0,00	0,00	0,00	0,00	0,00	0,00	76.498,56
2050100020	ALANO DI PIAVE	BL	354.275,63	318.839,55	47.528,92	1.182,17	0,00	11.500,04	0,00	-541,60	0,00	0,00	378.509,08
2050100030	ALLEGHE	BL	-153.450,49	-232.820,76	57.035,00	850,21	0,00	0,00	0,00	0,00	0,00	0,00	-174.935,55
2050100040	ALPAGO	BL	982.577,24	642.953,63	223.594,04	5.737,55	0,00	0,00	0,00	-2.667,30	0,00	0,00	869.617,92
2050100050	ARSIZIO	BL	343.470,77	253.678,03	108.173,46	1.386,31	0,00	0,00	0,00	-618,75	0,00	0,00	362.619,06
2050100060	AURONZO DI CADORE	BL	-927.047,26	-992.686,08	133.804,28	2.864,62	0,00	0,00	0,00	0,00	0,00	0,00	-856.017,18
2050100070	BELLUNO	BL	381.377,81	41.545,60	2.531.195,78	259.585,72	0,00	0,00	0,00	-39.912,74	0,00	0,00	2.792.414,35
2050100080	BORCA DI CADORE	BL	-540.644,10	-730.748,09	36.006,23	1.371,70	0,00	0,00	0,00	-384,57	0,00	0,00	-693.754,73
2050100090	BORGO VALBELLUNA	BL	1.160.065,36	1.094.449,78	649.354,88	13.523,39	0,00	0,00	0,00	-7.079,61	0,00	0,00	1.750.248,44
2050100100	CALALZO DI CADORE	BL	75.011,44	-39.491,03	77.761,35	4.202,97	0,00	0,00	0,00	-2.827,54	0,00	0,00	39.645,75
2050100081	CANALE D'AGORDO	BL	-43.515,04	-94.975,40	1.311,00	3.196,03	0,00	30.299,06	0,00	0,00	0,00	0,00	-60.169,31
2050100100	CENCENIGHE AGORDINO	BL	125.565,64	89.476,50	386,00	804,24	0,00	29.599,31	0,00	0,00	0,00	0,00	120.266,05
2050100110	CESIONA	BL	547.473,47	460.410,39	186.678,10	2.043,88	0,00	0,00	0,00	-737,10	0,00	0,00	648.395,27
2050100120	CHIES D'ALPAGO	BL	230.449,74	199.544,70	254,00	398,86	0,00	30.317,51	0,00	0,00	0,00	0,00	230.515,07
2050100130	CIBIANA DI CADORE	BL	53.834,33	34.588,34	7.496,00	427,93	0,00	838,77	0,00	0,00	0,00	0,00	43.351,04
2050100140	COLLE SANTA LUCIA	BL	-247.228,26	-58.439,22	27.351,68	2.588,26	0,00	0,00	0,00	0,00	0,00	0,00	-28.499,28
2050100150	COMELICO SUPERIORE	BL	-128.379,69	-231.259,48	119.345,35	2.239,22	0,00	0,00	0,00	-1.346,16	0,00	0,00	-111.021,07
2050100160	CORTINA D'AMPEZZO	BL	-6.294.556,46	-9.926.127,75	216.880,93	46.112,12	0,00	180.764,61	0,00	-28.154,76	0,00	0,00	-9.510.524,85
2050100170	DANTA	BL	100.580,93	63.087,70	14.337,98	1.051,87	0,00	0,00	0,00	-70,78	0,00	0,00	78.406,78
2050100180	DOMEGGIE DI CADORE	BL	115.128,01	-83.135,34	105.726,47	4.094,48	0,00	0,00	0,00	-2.949,66	0,00	0,00	23.735,96
2050100190	FALCADE	BL	-633.296,53	-739.472,01	961,00	1.148,15	0,00	67.432,04	0,00	0,00	0,00	0,00	-669.930,82
2050100210	FELTRE	BL	665.651,09	968.098,30	1.704.558,02	12.211,44	0,00	0,00	0,00	0,00	0,00	0,00	2.684.867,76
2050100220	FONZASO	BL	507.265,55	354.214,70	100.727,40	1.815,13	0,00	0,00	0,00	-889,39	0,00	0,00	455.867,84
2050100250	GOSALDO	BL	66.491,57	25.198,47	609,00	393,62	0,00	15.409,93	0,00	0,00	0,00	0,00	41.611,02
2050100260	LAMON	BL	373.131,26	273.618,66	66.634,64	2.798,93	0,00	10.533,89	0,00	-541,28	0,00	0,00	353.044,84
2050100270	LA VALLE AGORDINA	BL	174.774,59	131.404,12	53.132,07	661,75	0,00	0,00	0,00	0,00	0,00	0,00	185.197,94
2050100290	LIMANA	BL	621.620,01	475.699,14	238.134,07	3.023,65	0,00	0,00	0,00	-492,19	0,00	0,00	716.364,67
2050100300	LIVINALONGO DEL COIL DI LANA	BL	96.160,86	12.834,78	747,00	554,68	0,00	37.517,03	0,00	0,00	0,00	0,00	51.653,49
2050100311	LONIGARONE	BL	865.622,16	532.223,39	1.719,00	3.057,96	0,00	121.244,67	0,00	0,00	0,00	0,00	658.245,02
2050100320	LORENZAGO DI CADORE	BL	-16.077,74	-39.294,22	13.824,59	1.913,75	0,00	2.793,60	0,00	-84,32	0,00	0,00	-20.846,60
2050100330	LOZZO DI CADORE	BL	213.360,18	100.849,41	37.430,10	2.736,41	0,00	0,00	0,00	-2.169,80	0,00	0,00	138.846,12
2050100350	OSPITALE DI CADORE	BL	107.909,63	5.676,00	5.676,00	555,31	0,00	401,18	0,00	0,00	0,00	0,00	82.806,82
2050100360	PEDAVENA	BL	530.028,04	466.628,75	259.596,51	1.312,81	0,00	0,00	0,00	0,00	0,00	0,00	727.538,07
2050100370	PERAROLO DI CADORE	BL	92.629,69	53.150,53	7.257,08	1.062,01	0,00	903,65	0,00	-201,98	0,00	0,00	62.171,29
2050100390	PIEVE DI CADORE	BL	-426.995,82	-754.968,80	232.819,15	2.299,80	0,00	0,00	0,00	0,00	0,00	0,00	-519.849,85




2050100400	BL	332.728,76	286.032,01	282.845,28	6.733,20	0,00	0,00	0,00	0,00	575.610,49
2050100421	BL	571.229,88	394.099,67	2.157,00	1.023,89	0,00	0,00	0,00	69.783,51	467.064,07
2050100430	BL	121.155,00	98.923,19	20.923,36	1.266,18	0,00	0,00	-12,19	0,00	121.100,55
2050100440	BL	-194.339,73	-378.340,26	304,25	715,34	0,00	0,00	0,00	49.490,67	-327.830,00
2050100450	BL	241.382,12	191.597,64	78.128,77	336,88	0,00	0,00	0,00	0,00	270.263,29
2050100460	BL	48.095,83	35.153,12	3.619,94	343,45	0,00	0,00	-15,93	7.849,48	36.948,06
2050100470	BL	182.858,01	138.390,25	60.119,61	2.523,37	0,00	0,00	-213,72	0,00	200.819,50
2050100480	BL	229.607,06	229.222,40	382.644,11	6.648,45	0,00	0,00	-3.540,28	0,00	614.974,68
2050100490	BL	125.904,26	29.998,13	266,83	1.499,90	0,00	0,00	0,00	13.950,75	45.715,61
2050100500	BL	-1.022.839,61	-1.195.939,49	136.496,70	1.183,56	0,00	0,00	0,00	0,00	38.175,63
2050100510	BL	248.127,36	185.079,32	35.535,56	6.082,99	0,00	0,00	-4.745,62	0,00	-1.038.935,82
2050100520	BL	130.039,72	343.572,44	326.572,27	11.966,75	0,00	0,00	-6.900,87	0,00	675.210,59
2050100530	BL	-249.316,13	-363.130,30	46.879,27	2.590,14	0,00	0,00	0,00	0,00	-313.660,89
2050100540	BL	299.497,17	275.182,29	1.154,00	848,21	0,00	0,00	0,00	57.578,27	334.762,77
2050100550	BL	553.872,60	394.419,40	59.334,51	1.438,77	0,00	0,00	-486,52	2.696,73	457.402,89
2050100560	BL	200.613,83	142.011,75	653,00	1.838,32	0,00	0,00	813,28	0,00	145.316,35
2050100570	BL	223.577,84	174.967,37	61.567,72	2.598,66	0,00	0,00	-156,50	0,00	238.977,25
2050100580	BL	248.127,36	185.079,32	35.535,56	729,97	0,00	0,00	0,00	0,00	221.344,85
2050100590	BL	29.758,71	-75.569,44	42.933,21	1.119,07	0,00	0,00	-319,46	0,00	-31.446,26
2050100615	BL	-396.346,78	-746.559,57	245.913,55	9.395,78	0,00	0,00	-4.064,36	0,00	-485.314,59
2050100620	BL	-281.322,80	14.497,61	117,00	1.075,49	0,00	0,00	0,00	13.290,64	28.980,74
2050100630	BL	-18.185,22	-84.025,24	79.856,35	1.383,94	0,00	0,00	0,00	0,00	-2.784,95
2050100650	BL	-2.828,31	-44.775,26	29.918,03	2.807,73	0,00	0,00	3.383,67	0,00	-8.969,40
2050100660	BL	-90.504,28	-119.272,27	54.757,07	1.819,26	0,00	0,00	-359,47	0,00	-63.055,40
2050100670	BL	85.818,21	44.584,72	77,00	466,59	0,00	0,00	0,00	23.210,79	68.339,10
2050100690	BL	1.092,01	940.949,69	6.045,00	1.23,92	0,00	0,00	-16,61	726,11	55.428,30
2050540010	PD	1.672.247,16	1.940.929,88	681.699,88	657.929,98	0,00	0,00	-17.185,82	0,00	2.698.280,82
2050540020	PD	236.055,47	267.760,47	241.719,47	1.673,54	0,00	0,00	0,00	0,00	564.367,23
2050540030	PD	-491.413,06	179.001,39	2.044.154,00	18.941,21	0,00	0,00	28.711,53	0,00	2.270.808,13
2050540040	PD	613.575,66	462.005,03	227.681,47	2.606,56	0,00	0,00	-122,29	0,00	717.255,36
2050540050	PD	67.401,49	21.568,92	155.710,74	1.998,35	0,00	0,00	-84,78	0,00	179.193,24
2050540060	PD	210.296,22	128.638,85	165.217,64	837,49	0,00	0,00	0,00	0,00	311.178,18
2050540070	PD	296.499,40	306.401,40	291.082,25	2.083,34	0,00	0,00	0,00	0,00	623.651,24
2050540080	PD	523.052,06	215.451,27	227.275,83	1.460,94	0,00	0,00	0,00	0,00	506.739,26
2050540090	PD	224.300,38	258.133,12	260.352,95	1.746,18	0,00	0,00	0,00	0,00	520.232,25
2050540100	PD	126.843,52	94.694,53	25.050,74	1.057,34	0,00	0,00	0,00	0,00	134.595,79
2050540110	PD	424.897,49	325.835,10	157.241,49	1.461,74	0,00	0,00	0,00	0,00	484.538,34
2050540120	PD	295.523,63	252.633,98	66.728,88	1.755,12	0,00	0,00	-304,74	0,00	348.389,15
2050540125	PD	548.176,21	375.473,95	232.606,08	4.918,45	0,00	0,00	-628,58	0,00	665.014,66
2050540130	PD	102.441,05	39.658,58	536.404,19	5.203,99	0,00	0,00	0,00	0,00	601.078,63
2050540140	PD	203.356,41	161.431,74	236.526,39	1.647,48	0,00	0,00	-34,63	0,00	425.754,34
2050540150	PD	207.384,63	332.918,72	297.247,35	5.060,93	0,00	0,00	-1.437,92	0,00	659.118,94
2050540160	PD	498.522,71	663.815,08	939.882,46	9.101,00	0,00	0,00	0,00	0,00	1.626.335,35
2050540170	PD	376.882,65	186.117,88	1.050.779,87	6.885,76	0,00	0,00	0,00	0,00	1.232.348,81
2050540180	PD	151.406,71	76.491,25	184.115,45	1.215,18	0,00	0,00	0,00	0,00	275.658,94
2050540190	PD	-975,99	-114.375,02	613.373	6.33,73	0,00	0,00	5.246,26	0,00	776.987,54
2050540200	PD	176.789,39	718.35,91	369.519,84	6.532,71	0,00	0,00	-2.051,77	0,00	452.945,78
2050540210	PD	287.443,69	189.271,04	118.760,52	1.106,81	0,00	0,00	-210,98	0,00	333.623,10
2050540220	PD	168.660,81	178.247,60	73.342,35	855,43	0,00	0,00	-305,38	0,00	271.816,23
2050540230	PD	260.732,87	78.497,45	316.371,96	10.125,81	0,00	0,00	-881,14	0,00	418.016,64
2050540240	PD	569.775,92	300.543,50	250.005,48	3.583,19	0,00	0,00	-10,83	0,00	611.722,44
2050540280	PD	-30.389,26	-816,98	436.105,88	3.187,35	0,00	0,00	0,00	0,00	461.465,00
2050540290	PD	184.992,63	160.616,46	85.558,97	1.197,99	0,00	0,00	-73,93	0,00	271.634,45



2050540300	CERVAESE SANTA CROCE	PD	59.842,63	339.649,94	8.889,516	22.357,91	0,00	-4.299,11	0,00	518.108,07
2050540310	CINTO EUGANEO	PD	252.413,38	133.167,10	1.111,80	0,00	0,00	0,00	0,00	345.862,23
2050540320	CITTADELLA	PD	-1.124.372,85	1.387.694,96	62.821,38	22.385,70	0,00	-39.925,59	0,00	279.104,55
2050540330	CODEVIGO	PD	30.904,87	195.750,13	426.927,77	84.907,18	0,00	0,00	0,00	710.249,41
2050540340	CONSELVE	PD	271.631,60	863.265,54	5.206,08	23.374,73	0,00	0,00	0,00	1.016.831,08
2050540350	CORREZZOLA	PD	95.300,65	329.331,67	2.287,96	58.236,33	0,00	0,00	0,00	622.029,27
2050540360	CURTAROLO	PD	176.425,15	114.665,02	462.908,88	15.386,31	0,00	0,00	0,00	596.127,53
2050540370	ESTE	PD	325.263,03	152.914,29	10.692,64	51.416,00	0,00	-475,61	0,00	1.278.615,57
2050540380	FANTANIVA	PD	105.273,06	343.087,07	16.286,54	15.614,79	0,00	-7.278,79	0,00	563.653,72
2050540390	GALLIERA VENETA	PD	137.558,88	278.477,57	2.017,39	58.154,64	0,00	0,00	0,00	408.799,59
2050540400	GALZIGNANO TERME	PD	435.981,23	234.506,51	2.203,48	11.055,92	0,00	0,00	0,00	401.229,17
2050540410	GRANTORTO	PD	153.132,97	154.256,82	90.177,96	21.866,42	0,00	-987,57	0,00	517.791,31
2050540420	GRANZE	PD	-30.681,59	41.881,36	712.912,95	22.841,61	0,00	0,00	0,00	267.109,81
2050540430	LEGNARO	PD	319.950,07	118.396,16	407.620,70	15.327,84	0,00	-12.071,03	0,00	1.126.367,62
2050540450	LUINA	PD	172.973,65	189.090,14	77.124,81	18.035,13	0,00	0,00	0,00	546.819,00
2050540460	LOREGGIA	PD	-128.221,06	479.009,85	6.327,13	6.670,90	0,00	-3.392,97	0,00	285.142,74
2050540470	LOZZO ATESTINO	PD	293.114,73	258.275,38	1.591,11	0,00	0,00	-20,59	0,00	448.647,18
2050540480	MASERA DI PADOVA	PD	51.523,49	226.206,67	689.905,27	19.650,52	0,00	-2.816,08	0,00	472.363,91
2050540490	MASI	PD	130.978,35	92.647,00	878,37	27.998,61	0,00	0,00	0,00	941.438,18
2050540500	MASSANZAGO	PD	54.940,37	115.399,03	417.976,48	14.666,25	0,00	-682,51	0,00	298.137,44
2050540510	MIEGLADINO SAN VITALE	PD	194.009,48	77.124,81	892,66	18.035,13	0,00	0,00	0,00	550.476,26
2050540520	MERLARA	PD	291.364,50	194.009,48	212.085,41	1.504,57	0,00	0,00	0,00	285.142,74
2050540530	MESTRINO	PD	283.881,75	273.842,42	790.575,67	3.666,06	0,00	0,00	0,00	449.732,98
2050540540	MONTESILVE	PD	1.200.245,05	634.581,85	1.572.002,54	14.343,72	0,00	0,00	0,00	1.095.300,17
2050540550	MONTAGNANA	PD	253.900,64	76.220,71	5.637,79	101.047,91	0,00	0,00	0,00	2.220.928,12
2050540570	MONTEGROTTO TERME	PD	463.754,15	596.664,86	24.956,74	0,00	0,00	-1.619,81	0,00	947.284,15
2050540580	NOVENTA PADOVANA	PD	-2.688.592,09	-420.529,52	1.048.152,21	1.718,88	0,00	-13.797,48	0,00	1.008.812,52
2050540590	OSPEDALETTO EUGANEO	PD	163.128,19	162.480,84	4.719,09	36.873,29	0,00	-1.890,54	0,00	643.764,16
2050540600	PADOVA	PD	-18.880.881,57	-17.192.991,17	30.108.879,61	49.787,72	0,00	0,00	0,00	400.534,80
2050540610	PALERMO	PD	407.905,93	278.995,31	2.316,45	25.409,00	0,00	-43,19	0,00	15.343.087,71
2050540620	PIACENZA D'ADIGE	PD	180.647,82	134.378,85	75.856,14	38.137,68	0,00	0,00	0,00	431.967,06
2050540630	PIAZZOLA SULLA BRENTA	PD	446.877,55	412.356,35	17.562,89	57.746,14	0,00	-8.763,39	0,00	249.224,26
2050540640	PIOMBINO DISE	PD	-13.579,51	94.510,81	574.403,88	36.709,44	0,00	-8.113,39	0,00	1.494.420,53
2050540650	PIOVE DI SACCO	PD	-14.376,35	-238.862,91	1.814.139,92	42.886,62	0,00	0,00	0,00	711.071,73
2050540660	POLVERARA	PD	237.142,54	260.007,68	144.494,87	10.993,72	0,00	0,00	0,00	1.631.474,36
2050540670	PONSO	PD	334.961,57	267.951,69	1.559,00	19.475,08	0,00	-10,78	0,00	417.399,25
2050540680	PONTELONGO	PD	420.424,36	307.095,21	1.653,18	19.650,16	0,00	-245,01	0,00	557.398,30
2050540690	PONTE SAN NICOLO'	PD	370.784,68	382.244,28	15.353,74	12.314,83	0,00	-7.932,54	0,00	1.636.432,30
2050540700	POZZONOVO	PD	255.427,96	204.802,16	3.119,23	46.211,11	0,00	-989,21	0,00	470.665,40
2050540710	ROVOLON	PD	267.499,85	231.947,31	2.521,44	0,00	0,00	0,00	0,00	491.230,21
2050540720	RUBANO	PD	381.735,10	149.619,37	24.098,83	12.363,01	0,00	-14.167,12	0,00	1.272.514,66
2050540730	SACCONGO	PD	271.644,51	187.942,71	3.950,74	21.028,57	0,00	-257,17	0,00	454.120,94
2050540750	SAN GIORGIO DELLE PERTICHE	PD	-29.064,08	10.409,32	6.684,34	0,00	0,00	0,00	0,00	719.174,49
2050540760	SAN GIORGIO IN BOSCO	PD	7.199,99	-94.273,24	6.076,83	22.502,86	0,00	-1.624,12	0,00	135.574,01
2050540770	SAN MARTINO DI LUPARI	PD	-467.890,38	-251.089,54	985.752,32	7.461,89	0,00	0,00	0,00	753.410,80
2050540780	SAN PIETRO IN GU	PD	474.403,98	99.577,15	3.875,17	14.809,79	0,00	-208,44	0,00	322.576,92
2050540790	SAN PIETRO VIMINARIO	PD	276.237,90	219.745,95	1.114,60	19.314,55	0,00	0,00	0,00	470.665,40
2050540800	SANTA GIUSTINA IN COLLE	PD	24.204,89	-9.867,44	541.417,04	7.292,89	0,00	0,00	0,00	330.994,68
2050540820	SANT'ANGELO DI PIOVE DI SACCO	PD	277.382,22	447.041,29	3.101,23	14.629,80	0,00	-86,24	0,00	688.761,21
2050540830	SANTELENA	PD	88.597,88	111.064,46	80.590,01	7.169,41	0,00	-1.606,15	0,00	199.707,68
2050540840	SANT'URBANO	PD	244.504,67	197.945,85	1.135,77	78.600,80	0,00	0,00	0,00	381.516,61
2050540850	SCONARA	PD	179.233,33	287.154,53	703.704,70	31.534,65	0,00	-56,31	0,00	1.027.816,45



2050540860	SELVAZZANO DENTRO	PD	599.720,61	422.686,47	1.812.681,62	103.896,92	20.343,42	0,00	-19.612,72	0,00	2.339.995,72
2050540870	SOLESINO	PD	303.951,82	245.437,65	386.692,36	6.543,65	14.414,19	0,00	-2.869,54	0,00	650.218,31
2050540880	STANGHELLA	PD	477.465,05	343.053,78	119.195,37	3.700,68	24.370,55	4.563,62	-1.535,29	0,00	493.348,71
2050540890	TEOLO	PD	51.828,84	32.499,75	572.915,23	13.272,72	0,00	0,00	-6.676,70	0,00	547.011,50
2050540900	TERRASSA PADOVANA	PD	141.241,95	132.626,21	141.241,95	730,84	20.254,09	0,00	0,00	0,00	354.852,98
2050540910	TOMBROLO	PD	63.934,09	63.320,97	567.232,78	4.167,78	3.298,03	0,00	0,00	0,00	511.377,62
2050540920	TORREGLIA	PD	143.416,40	150.917,39	384.011,27	10.999,43	0,00	0,00	-6.538,93	0,00	539.389,16
2050540930	TREBASELEGHE	PD	359.998,29	232.454,33	783.244,55	7.744,25	23.661,33	0,00	-1.044,13	0,00	1.046.060,52
2050540940	TRIBANO	PD	121.029,62	252.752,49	322.112,00	16.29,31	37.117,42	0,00	0,00	0,00	613.611,21
2050540950	URBANA	PD	257.130,38	209.449,61	137.851,11	1.151,69	29.537,63	0,00	0,00	16.830,00	394.820,04
2050540960	VEGGIANO	PD	437.129,71	317.896,17	168.779,62	6.463,29	28.699,94	0,00	-2.584,74	0,00	519.254,28
2050540970	VESCOVANA	PD	55.499,54	35.660,56	51.582,38	739,70	38.715,78	0,00	0,00	0,00	126.698,62
2050540980	VIGHIZZOLO D'ESTE	PD	121.029,62	104.699,52	1.146,73	1.146,73	41.999,77	0,00	-17,69	0,00	199.593,72
2050540990	VIGODARZERE	PD	663.270,37	538.832,32	1.198.695,08	8.855,93	20.372,85	0,00	0,00	0,00	1.766.756,19
2050541000	VIGONZA	PD	819.039,09	566.169,03	1.351.563,41	31.943,08	25.060,13	0,00	-19.228,25	0,00	1.955.507,41
2050541010	VILLA DEL CONTE	PD	91.822,59	34.608,60	339.984,90	4.889,64	10.445,32	0,00	-1.366,64	0,00	319.344,63
2050541020	VILLA ESTENSE	PD	361.304,74	255.642,21	185.526,95	681,89	21.140,72	0,00	0,00	0,00	462.991,76
2050541030	VILLAFRANCA PADOVANA	PD	111.991,99	315.465,82	548.283,77	7.175,33	38.585,77	0,00	-2.965,85	0,00	906.544,84
2050541040	VILLANOVA DI CAMPOSAMPIERO	PD	93.248,64	132.825,19	432.110,50	2.481,88	7.595,69	0,00	0,00	0,00	575.013,26
2050541050	VO	PD	176.842,57	155.926,12	166.483,89	3.672,46	0,00	0,00	-1.291,15	0,00	324.791,32
2050710010	ADRIA	RO	2.072.375,75	1.483.964,49	1.089.391,00	9.080,95	303.489,21	0,00	0,00	0,00	2.885.875,65
2050710020	ARIANO NEL POLESINE	RO	334.247,49	278.409,45	183.246,17	1.694,46	196.270,33	0,00	0,00	0,00	659.620,41
2050710030	ARQUA' POLESINE	RO	-75.167,61	-72.101,10	151.384,77	1.823,70	51.464,15	0,00	-420,57	0,00	132.150,94
2050710040	BADIA POLESINE	RO	581.000,95	392.257,65	674.273,99	4.516,69	119.754,35	0,00	0,00	0,00	1.190.802,68
2050710050	BAGNOLO DI PO	RO	74.105,65	81.490,09	52.097,22	1.077,13	51.708,47	0,00	-304,13	0,00	186.068,76
2050710060	BERGANTINO	RO	195.092,22	139.409,55	176.627,17	1.646,09	22.307,30	0,00	-485,03	0,00	339.501,08
2050710070	BOSARO	RO	129.766,70	155.862,57	58.591,00	1.656,19	11.289,65	0,00	0,00	0,00	227.399,41
2050710080	CALTO	RO	133.071,29	98.181,20	38.386,08	3.277,04	14.456,85	0,00	-427,12	0,00	124.874,05
2050710090	CAMARÒ	RO	31.322,24	109.953,32	99.985,29	1.487,48	156.651,40	0,00	0,00	0,00	368.077,49
2050710100	CANDA	RO	119.238,49	66.917,77	43.694,36	697,97	29.057,70	0,00	-173,90	0,00	140.193,90
2050710110	CASTELGUGLIELMO	RO	147.499,85	115.308,69	84.144,94	1.741,94	47.815,15	0,00	-625,68	0,00	248.385,03
2050710120	CASTELMASSA	RO	410.048,57	284.831,23	220.586,02	8.139,62	18.330,03	0,00	-6.730,61	0,00	525.156,28
2050710130	CASTELNOVO BARIANO	RO	33.448,25	106.457,47	174.644,07	1.993,09	144.094,35	0,00	-24,37	0,00	427.164,60
2050710140	GENESOLI	RO	170.947,80	101.997,68	62.277,13	2.005,92	72.520,84	0,00	-930,96	0,00	237.870,60
2050710150	CEREGNANO	RO	383.676,54	248.845,22	207.114,88	1.899,93	62.888,16	0,00	-270,78	0,00	520.477,41
2050710170	CORBOLA	RO	281.238,64	218.697,29	1.124,00	714,77	34.999,71	48.526,87	0,00	0,00	304.062,64
2050710180	COSTA DI ROVIGO	RO	197.597,19	138.839,96	113.744,63	1.078,22	41.924,50	0,00	0,00	0,00	295.587,31
2050710190	CRESPINO	RO	-45.229,94	27.336,47	82.047,00	2.824,32	80.682,95	0,00	0,00	0,00	192.890,74
2050710210	FICAROLO	RO	232.871,45	175.624,17	58.926,40	2.009,24	31.298,66	0,00	-873,60	0,00	266.984,86
2050710220	FIESSO UMBERTIANO	RO	197.513,96	140.453,06	209.844,00	7.632,04	71.763,16	0,00	-4.248,57	0,00	425.443,70
2050710230	FRASSINELLE POLESINE	RO	70.878,60	57.797,80	89.899,12	678,54	44.920,50	0,00	-53,10	0,00	193.242,86
2050710240	FRATTA POLESINE	RO	57.942,51	111.752,69	130.964,50	1.443,09	86.019,25	0,00	-9,89	0,00	330.169,65
2050710250	GAIRA	RO	119.441,19	80.878,25	47.232,26	1.376,77	29.011,51	0,00	-534,06	0,00	157.964,73
2050710260	GAVELLO	RO	126.417,82	113.390,91	32.439,98	2.401,92	52.721,89	225,96	-71,86	0,00	201.108,81
2050710270	GIACCIANO CON BARUCHELLA	RO	216.785,14	155.167,16	61.797,54	1.409,35	42.913,04	0,00	-288,32	0,00	260.998,76
2050710280	GUARDA VENETA	RO	88.897,45	77.449,29	57.986,00	624,22	38.763,01	0,00	0,00	0,00	174.822,52
2050710290	LENDINARA	RO	608.525,47	400.897,77	605.821,87	6.498,76	155.290,17	0,00	0,00	0,00	1.238.508,57
2050710300	LOREO	RO	192.735,80	198.239,51	196.539,63	1.933,53	77.595,95	0,00	0,00	0,00	474.308,62
2050710310	LUSIA	RO	310.294,97	225.485,80	105.281,49	1.677,79	55.722,28	0,00	0,00	0,00	388.167,36
2050710320	MELARA	RO	158.192,86	77.616,40	65.871,24	1.859,49	23.771,36	0,00	-559,11	0,00	168.559,38
2050710330	OCCHIOBELLO	RO	323.574,08	358.599,20	606.352,11	5.878,47	57.668,59	0,00	0,00	0,00	1.028.498,36
2050710340	PAPOZZE	RO	185.519,76	177.157,01	82.917,06	705,78	46.639,69	0,00	0,00	0,00	307.419,54
2050710350	PIETRARAZZA GRIMANI	RO	92.656,16	101.107,69	80.854,67	759,52	53.933,11	0,00	-90,35	0,00	236.564,74
2050710360	PINCARA	RO	135.820,16	105.326,75	48.887,16	715,13	74.738,89	0,00	0,00	0,00	229.667,93




2050710370	RO	POLESIELLA	241.376,21	2.134,83	67.177,59	0,00	0,00	0,00	627.852,48
2050710380	RO	PONTECCHIO POLESINE	143.746,23	1.396,03	52.459,39	0,00	0,00	0,00	370.849,71
2050710390	RO	PORTO TOILE	2.127.152,87	8.365,91	361.429,31	4.806,20	0,00	0,00	2.676.332,87
2050710391	RO	PORTO VIRO	726.578,58	8.259,77	141.170,17	0,00	0,00	0,00	1.855.872,72
2050710400	RO	ROSOLINA	-1.308.721,22	4.632,97	194.862,63	0,00	0,00	0,00	-1.056.364,99
2050710410	RO	ROWING	3.587.340,65	293.635,40	286.223,28	0,00	0,00	0,00	6.087.831,24
2050710420	RO	SALARA	1.871,00	715,20	22.026,93	28.231,46	-75,14	0,00	144.099,80
2050710430	RO	SAN BELLINO	4.172,69	1.444,78	57.109,37	0,00	0,00	0,00	132.052,54
2050710440	RO	SAN MARTINO DI VENEZZE	275.980,07	186.572,13	88.381,83	0,00	-2.089,83	0,00	552.559,78
2050710450	RO	STIENTA	114.544,79	2.409,50	67.323,59	0,00	0,00	0,00	355.357,95
2050710460	RO	TAGLIO DI PO	26.202,40	257.358,66	108.526,24	0,00	0,00	0,00	814.453,33
2050710470	RO	TRECENITA	117.925,06	73.479,18	105.843,64	434,55	-360,21	0,00	298.940,92
2050710480	RO	VILLADOSE	289.698,69	274.171,86	118.240,73	0,00	0,00	0,00	685.005,18
2050710490	RO	VILLAMARZANA	33.629,56	69.574,18	42.325,93	0,00	-93,12	0,00	146.146,10
2050710500	RO	VILLANOVA DEL GHERBO	117.813,48	87.340,96	28.294,46	0,00	0,00	0,00	234.792,43
2050710510	RO	VILLANOVA MARCHESANA	71.285,01	17.991,73	46.160,67	1.513,30	0,00	0,00	138.673,39
2050840010	TV	ALTIVOLE	-44.872,67	7.850,12	15.409,24	0,00	-4.035,27	0,00	216.951,77
2050840020	TV	ARCADE	225.460,22	3.021,10	4.952,35	0,00	0,00	0,00	422.126,41
2050840030	TV	ASOLO	551.659,20	17.346,31	0,00	0,00	-10.998,70	0,00	-200.532,70
2050840040	TV	BORSO DEL GRAPPA	234.349,60	2.937,29	4.775,11	0,00	0,00	0,00	500.037,91
2050840050	TV	BREDA DI PIAVE	182.415,55	3.918,51	39.944,06	0,00	0,00	0,00	766.788,74
2050840060	TV	CARANNO DI SAN MARCO	555.742,96	3.904,44	11.107,34	0,00	0,00	0,00	516.157,00
2050840070	TV	CAPPPELLA MAGGIORE	144.014,56	7.130,78	5.770,76	0,00	-3.115,77	0,00	375.279,23
2050840080	TV	CARBONERA	204.094,09	8.610,59	28.101,06	0,00	0,00	0,00	1.078.543,49
2050840090	TV	CASALE SUL SILE	472.948,04	884.384,05	20.841,03	0,00	-8.278,07	0,00	1.385.059,97
2050840100	TV	CASIER	77.447,81	7.283,46	15.508,06	0,00	-2.393,92	0,00	663.438,45
2050840110	TV	CASTELCUCCO	122.733,64	3.094,33	2.148,89	0,00	-1.503,31	0,00	232.911,68
2050840120	TV	CASTELFRANCO VENETO	-1.140.329,58	2.809.157,19	32.251,47	0,00	0,00	0,00	1.735.074,50
2050840130	TV	CASTELLO DI GODDEGO	612.497,03	4.299,76	24.001,97	0,00	0,00	0,00	530.107,44
2050840140	TV	CAVASO DEL TOMBA	196.532,00	81.365,31	669,45	3.144,39	-48,37	0,00	282.922,28
2050840150	TV	CESSALTO	454.378,15	354.151,81	29.547,63	0,00	-373,00	0,00	473.853,04
2050840160	TV	CHIARANO	291.746,97	255.774,88	35.142,63	0,00	-1.550,29	0,00	409.419,30
2050840170	TV	CIMADOLMO	77.704,65	1.383,51	15.620,33	0,00	-11,55	0,00	286.095,82
2050840180	TV	CISON DI VALMADRINO	147.164,30	3.343,28	0,00	0,00	-1.633,64	0,00	271.492,55
2050840190	TV	CODOGNE'	-99.379,34	-101.612,73	21.716,20	0,00	-1.941,47	0,00	151.192,72
2050840200	TV	COLLE UMBERTO	464,09	10.333,66	0,00	0,00	-6.977,08	0,00	235.863,18
2050840210	TV	CONEGLIANO	-2.190.204,02	308.871,88	11.952,07	0,00	-100.450,62	0,00	149.901,80
2050840220	TV	CORDIGNANO	474.344,14	8.974,19	0,00	0,00	-5.850,18	0,00	828.842,14
2050840230	TV	CORNUDA	391.469,61	14.273,76	0,00	0,00	-11.647,18	0,00	510.268,76
2050840250	TV	CROCETTA DEL MONTELO	116.172,57	391.469,61	0,00	0,00	0,00	0,00	510.268,76
2050840260	TV	FARRA DI SOLIGO	209.469,89	216.960,54	689,65	0,00	-3.463,66	0,00	430.847,44
2050840270	TV	FOLLINA	380.303,27	111.838,64	0,00	0,00	-2.012,01	0,00	376.884,44
2050840280	TV	FONTANELLE	241.796,23	295.873,82	69.301,40	0,00	-509,64	0,00	581.589,14
2050840290	TV	FONTI	23.337,45	18.464,75	0,00	0,00	-1.322,76	0,00	276.266,14
2050840300	TV	FREGONA	366.879,98	215.575,49	221.044,24	0,00	-2.081,15	0,00	438.876,72
2050840310	TV	GIARINNE	71.497,60	336.303,68	37.293,83	0,00	-4.339,67	0,00	363.925,40
2050840311	TV	GIAMERA DEL MONTELO	411.311,90	4.356,16	0,00	0,00	-690,16	0,00	352.706,13
2050840320	TV	GODEGA DI SAN'URBANO	6.250,73	8.944,87	17.414,97	0,00	-5.228,79	0,00	349.551,90
2050840330	TV	GORGAL MONTECASSANO	321.288,62	12.701,00	38.492,71	3.180,61	-44,61	0,00	465.610,76
2050840340	TV	ISTRANA	42.226,15	6.965,80	12.642,27	0,00	-1.642,96	0,00	663.921,29
2050840350	TV	LORIA	603.730,05	9.894,74	18.024,99	0,00	-4.216,04	0,00	570.250,71
2050840360	TV	MANUJF	141.100,00	2.818,00	38.409,33	0,00	0,00	0,00	320.138,15
2050840370	TV	MARENO DI PIAVE	165.260,87	1.411,00	112.238,95	0,00	0,00	0,00	251.979,37
2050840380	TV	MASER	-61.965,83	-92.055,87	302.005,65	0,00	-6.130,38	0,00	352.004,85
2050840381	TV	MASER	316.870,85	170.596,69	179.226,08	0,00	-2.830,80	0,00	352.004,85




2050840390	MASSERA SULLA PIAVE	TV	-30.147.07	155.075.18	707.225.17	3.517.36	28.625.72	0.00	0.00	0.00	894.443.43
2050840400	MEDUNA DI LIVENZA	TV	384.133.34	249.576.44	105.076.32	2.209.22	24.385.64	-1.206.81	0.00	0.00	380.040.81
2050840410	MIGLIANO VENETO	TV	118.336.51	62.858.38	160.539.66	2.764.92	0.00	-1.472.14	0.00	0.00	224.690.82
2050840420	MONASTIER DI TREVISO	TV	901.335.89	544.987.14	2.071.599.90	83.081.40	65.247.38	0.00	0.00	0.00	2.764.915.83
2050840430	MONTEBELLUNA	TV	74.586.35	37.601.90	316.299.08	3.687.08	23.586.06	-2.038.39	0.00	0.00	379.135.73
2050840440	MONTebelluna	TV	166.471.06	135.041.26	85.402.65	939.21	2.804.82	0.00	0.00	0.00	224.187.94
2050840450	MORAGNO DELLA BATTAGLIA	TV	-949.309.47	-746.884.18	2.188.101.68	101.140.97	33.531.95	-71.005.27	0.00	0.00	1.504.885.16
2050840460	MORAGNO DELLA BATTAGLIA	TV	249.504.46	180.806.20	302.255.48	2.654.90	14.086.55	-119.53	0.00	0.00	499.683.60
2050840470	MOTTA DI LIVENZA	TV	510.223.26	268.962.15	87.094.12	2.115.75	0.00	-1.465.97	0.00	0.00	360.945.24
2050840480	NERVEA DELLA BATTAGLIA	TV	540.326.53	314.473.31	467.491.04	4.662.77	70.408.34	0.00	0.00	0.00	857.035.65
2050840490	NERVEA DELLA BATTAGLIA	TV	127.800.08	226.767.97	314.716.09	4.498.34	50.997.14	-405.34	0.00	0.00	596.574.19
2050840500	ORSELLE	TV	-347.675.74	-609.465.16	1.629.562.06	32.391.08	27.632.46	-22.178.41	0.00	0.00	1.103.041.98
2050840510	ORSAGO	TV	309.249.77	177.686.31	107.930.66	3.868.23	33.670.86	-1.815.75	0.00	0.00	321.340.30
2050840520	ORSAGO	TV	380.661.01	197.598.25	120.139.00	3.797.55	9.974.68	-1.736.30	0.00	0.00	332.327.46
2050840530	PAESE	TV	644.489.54	661.767.25	1.106.837.70	75.187.19	37.656.87	-13.189.36	0.00	0.00	1.868.259.65
2050840540	PEDERObba	TV	185.494.17	60.478.32	440.459.19	14.503.39	0.00	-10.475.66	0.00	0.00	504.965.24
2050840550	PIEVE DEL GRAPPA	TV	443.039.31	188.590.18	220.799.05	3.602.69	0.00	-286.71	0.00	0.00	412.908.65
2050840560	PIEVE DI SOLLIGO	TV	56.624.13	-152.091.35	675.834.49	22.986.01	0.00	-18.523.68	0.00	0.00	528.205.48
2050840570	PONTE DI PIAVE	TV	104.377.41	234.808.57	305.264.30	2.694.84	56.292.99	-61.90	0.00	0.00	598.998.81
2050840580	RONZANO VENETO	TV	279.838.53	109.473.78	948.746.58	9.991.88	12.810.94	0.00	0.00	0.00	1.081.023.17
2050840590	PORTOBUFFOLE'	TV	184.692.34	62.288.10	223.582.75	1.172.96	6.723.81	-641.77	0.00	0.00	92.125.84
2050840600	POSSAGNO	TV	204.067.50	101.015.14	94.822.32	2.928.32	331.88	-2.001.89	0.00	0.00	187.095.77
2050840610	POVEGLIANO	TV	4.136.83	80.976.51	296.129.69	2.627.69	18.593.68	-36.87	0.00	0.00	398.290.70
2050840620	PREGANZANO	TV	517.921.37	594.885.83	961.823.79	14.977.01	32.021.88	-2.201.80	0.00	0.00	1.601.506.70
2050840630	QUINTO DI TREVISO	TV	84.280.30	135.607.70	571.219.21	6.201.80	17.356.14	-731.92	0.00	0.00	729.652.93
2050840640	REFRONTOLO	TV	5.952.59	23.323.86	92.480.61	2.218.50	0.00	-862.06	0.00	0.00	117.160.91
2050840650	RESANA	TV	-138.266.53	-97.044.20	547.688.36	5.221.02	0.00	0.00	0.00	0.00	472.960.97
2050840660	REVINE LAGO	TV	228.849.40	133.641.39	65.184.35	1.289.47	0.00	-665.36	0.00	0.00	205.904.78
2050840670	RIESE PIO X	TV	-95.217.44	-113.660.92	464.006.68	12.251.10	16.040.62	-6.071.99	0.00	0.00	372.565.49
2050840680	RONCADE	TV	594.998.33	330.602.17	839.022.68	8.490.53	98.615.51	0.00	0.00	0.00	1.276.730.89
2050840690	SALGAREDA	TV	157.097.18	275.126.03	366.432.37	3.666.29	60.847.76	0.00	0.00	0.00	706.072.45
2050840700	SAN BIAGIO DI CALLAITA	TV	167.667.76	19.587.08	693.995.17	14.278.54	50.632.27	-7.817.37	0.00	0.00	770.675.69
2050840710	SAN FIOR	TV	-138.914.36	-162.010.32	378.499.69	7.628.28	18.019.95	-2.845.29	0.00	0.00	239.292.31
2050840720	SAN PIETRO DI FELETO	TV	57.616.01	34.139.63	428.428.88	6.691.91	0.00	-3.270.71	0.00	0.00	387.710.45
2050840730	SAN POLO DI PIAVE	TV	90.284.57	75.432.83	241.127.36	1.402.31	36.154.36	-236.72	0.00	0.00	353.880.13
2050840740	SANTA LUCIA DI PIAVE	TV	119.035.30	163.139.40	403.769.51	11.800.34	30.454.34	-6.628.39	0.00	0.00	602.535.19
2050840750	SAN VENDEMIANO	TV	-22.357.12	-167.865.68	630.428.18	28.067.29	14.036.35	-20.294.28	0.00	0.00	484.371.86
2050840760	SAN ZENONE DEGLI EZZELINI	TV	-54.578.68	31.140.37	402.078.46	10.643.77	12.521.29	-7.153.83	0.00	0.00	449.230.06
2050840770	SARMEDE	TV	250.323.43	213.697.84	176.012.61	2.776.06	0.00	-280.81	0.00	0.00	392.205.70
2050840780	SEGLUSINO	TV	149.765.85	78.065.96	79.273.80	2.261.46	0.00	-786.98	0.00	0.00	158.814.24
2050840790	SERNAGLIA DELLA BATTAGLIA	TV	132.381.12	94.469.89	274.667.95	5.963.30	188.33	-2.765.07	0.00	0.00	372.524.40
2050840800	SILEA	TV	143.556.37	-17.317.36	598.607.95	21.192.58	19.317.09	-14.158.66	0.00	0.00	607.641.59
2050840810	SPRESIANO	TV	-79.685.15	43.506.80	712.246.60	5.643.72	12.761.35	0.00	0.00	0.00	774.158.47
2050840820	SUSEGANA	TV	-209.066.38	-209.066.38	686.254.35	8.710.80	18.012.38	-2.131.65	0.00	0.00	501.779.51
2050840830	TARZO	TV	233.993.91	162.183.97	284.582.00	2.198.32	0.00	-585.54	0.00	0.00	448.378.74
2050840840	TREVIGNANO	TV	158.191.57	194.787.74	752.063.80	6.400.52	16.995.40	0.00	0.00	0.00	970.247.46
2050840850	TREVISO	TV	-309.965.22	-1.195.702.22	1.201.963.84	582.729.53	47.660.16	-86.541.41	0.00	0.00	2.197.784.82
2050840860	VALDOBBIADENE	TV	142.959.48	595.485.15	11.649.50	11.649.50	0.00	-6.539.36	0.00	0.00	602.225.35
2050840870	VAZZOLA	TV	-168.532.92	-74.036.21	287.496.33	11.477.08	39.813.33	-6.223.17	0.00	0.00	288.527.32
2050840880	VEDELAGO	TV	235.320.19	273.987.28	1.445.404.78	9.257.48	66.146.17	0.00	0.00	0.00	1.794.795.71
2050840890	VILLORBA	TV	-215.825.54	-474.078.90	865.146.65	1.667.51	17.797.19	0.00	0.00	0.00	400.305.89
2050840910	VITTORIO VENETO	TV	84.834.80	-561.922.32	1.933.783.88	163.921.71	3.005.00	-28.529.35	0.00	0.00	1.510.259.03
2050840920	VOIPAGO DEL MONTELEO	TV	288.384.89	469.084.23	472.522.71	6.269.12	0.00	-662.14	0.00	0.00	947.213.92


2050840930	TV	ZENSON DI PIAVE	165.725,23	146.367,72	72.369,00	776,00	15.868,75	0,00	0,00	0,00	0,00	235.381,47
2050840940	TV	ZERO BRANCO	-55.353,83	128.433,84	668.264,96	12.805,53	21.941,33	-7.384,73	0,00	0,00	0,00	824.060,92
2050870010	VE	ANNONE VENETO	337.443,80	335.013,86	173.844,73	996,57	82.956,55	0,00	0,00	0,00	0,00	592.811,72
2050870020	VE	CAMPAGNA LUPIA	399.000,93	544.317,21	255.058,19	2.051,41	48.015,92	-50,51	0,00	0,00	0,00	849.392,22
2050870030	VE	CAMPOLONGO MAGGIORE	683.453,08	896.137,25	519.978,21	3.525,65	35.412,11	0,00	0,00	0,00	0,00	1.309.392,59
2050870040	VE	CAMPONOGARA	641.484,68	896.137,25	362.179,24	4.699,49	29.055,09	-10,47	0,00	0,00	0,00	1.282.060,60
2050870050	VE	CAORLE	-2.452.454,80	-2.790.409,62	3.075,81	4.239,90	499.363,41	202.003,29	0,00	0,00	0,00	-2.081.727,21
2050870051	VE	CAVALLINO-TREPONTI	1.509.829,36	1.548.679,73	983,00	13.309,43	499.581,70	325.859,12	0,00	0,00	0,00	1.907.399,81
2050870060	VE	CARVERZE	978.055,06	1.114.679,75	518.725,58	4.516,83	35.499,97	0,00	0,00	0,00	0,00	2.137.903,87
2050870070	VE	CEGGIA	259.740,09	265.484,88	245.989,94	4.695,65	220.077,75	-2.764,53	0,00	0,00	0,00	548.905,92
2050870080	VE	CHIOGGIA	4.180.259,45	3.529.288,38	2.344.976,29	92.318,24	2.070,775	0,00	0,00	0,00	0,00	6.186.660,66
2050870090	VE	CINTO CAMO MAGGIORE	326.498,64	299.311,25	162.967,69	1.009,09	47.412,83	0,00	0,00	0,00	0,00	510.300,85
2050870100	VE	CONA	-17.350,31	40.021,64	894,51	264.063,13	0,00	0,00	0,00	0,00	0,00	404.230,65
2050870110	VE	CONCORDIA SAGITTARIA	570.591,18	669.761,69	520.952,09	4.230,03	107.024,47	0,00	0,00	0,00	0,00	1.301.968,28
2050870120	VE	DOLO	-241.801,74	-104.898,13	1.271.683,57	8.777,99	29.582,40	0,00	0,00	0,00	0,00	1.205.146,02
2050870130	VE	ERACLEA	747.924,02	1.116.538,70	407.663,37	5.196,21	250.593,32	0,00	0,00	0,00	0,00	1.779.991,60
2050870140	VE	FISSO D'ARTICO	353.454,14	392.145,58	369.227,90	2.213,32	4.185,50	-23,51	0,00	0,00	0,00	767.748,80
2050870150	VE	FOSSALTA DI PIAVE	418.516,11	288.316,31	91.713,60	1.668,03	15.668,56	768,79	0,00	0,00	0,00	397.909,04
2050870160	VE	FOSSALTA DI PORTOGRUARO	346.653,82	243.096,90	272.173,94	4.461,22	73.798,95	-226,24	0,00	0,00	0,00	590.793,54
2050870170	VE	FOSSO'	541.889,32	437.850,59	290.181,44	1.866,63	8.512,94	0,00	0,00	0,00	0,00	738.411,59
2050870180	VE	GIURARO	383.717,07	119.975,65	119.975,65	515,84	34.446,07	0,00	0,00	0,00	0,00	373.694,71
2050870190	VE	IESOLO	-2.233.102,44	-3.222.401,20	5.305,48	47.671,35	149.143,60	628.350,53	-27.659,00	0,00	0,00	-2.419.589,24
2050870200	VE	MARCON	884.693,56	1.023.488,01	803.438,73	14.360,06	38.009,14	0,00	0,00	0,00	0,00	1.877.252,14
2050870210	VE	MARTELLAGO	1.691.161,62	1.504.848,77	1.240.467,18	32.599,16	27.935,78	-1.865,26	0,00	0,00	0,00	2.803.985,64
2050870220	VE	MEOLO	293.319,55	326.357,57	344.016,18	3.652,00	43.690,30	0,00	0,00	0,00	0,00	717.424,93
2050870230	VE	MIRA	2.142.209,00	1.943.791,76	2.808.137,15	55.940,99	68.401,96	0,00	0,00	0,00	0,00	4.876.271,85
2050870240	VE	MIRANO	1.538.507,90	1.241.472,74	2.107.501,76	18.230,82	74.774,75	-71,63	0,00	0,00	0,00	3.441.908,44
2050870250	VE	MUSILE DI PIAVE	818.407,72	897.471,19	907.965,51	13.032,04	82.186,79	0,00	0,00	0,00	0,00	1.500.655,53
2050870260	VE	NOALE	1.140.965,74	851.583,10	791.807,34	7.017,06	13.768,37	-9,89	0,00	0,00	0,00	1.664.165,89
2050870270	VE	NOVENTA DI PIAVE	172.088,18	163.315,85	287.872,11	1.917,17	31.014,80	0,00	0,00	0,00	0,00	484.119,93
2050870280	VE	PIANIGA	311.985,05	461.175,42	556.062,03	4.250,33	28.379,96	0,00	0,00	0,00	0,00	1.049.867,74
2050870290	VE	PORTOGRUARO	785.120,96	115.435,32	1.340.752,65	9.850,84	278.345,26	0,00	0,00	0,00	0,00	1.744.384,07
2050870300	VE	PRAMAGGIORE	382.612,96	344.043,43	188.021,59	806,31	108.758,68	0,00	0,00	0,00	0,00	641.630,00
2050870310	VE	QUARTO D'ALTIÑO	606.244,29	700.052,30	370.158,06	14.033,35	60.467,52	-6.006,59	0,00	0,00	0,00	1.138.704,64
2050870320	VE	SALZANO	1.122.095,76	911.858,47	660.067,38	4.124,29	9.298,29	0,00	0,00	0,00	0,00	1.585.348,43
2050870330	VE	SAN DONA' DI PIAVE	1.131.090,44	1.095.276,76	3.025.503,15	55.484,95	121.160,47	0,00	0,00	0,00	0,00	4.297.425,24
2050870340	VE	SAN MICHELE AL TAGLIAMENTO	-3.192.827,24	-3.656.582,79	2.489,60	21.885,31	223.440,28	311.492,38	0,00	0,00	0,00	-3.097.275,22
2050870350	VE	SANTA MARIA DI SALA	1.006.008,83	886.115,27	676.999,06	5.314,06	39.881,55	0,00	0,00	0,00	0,00	1.608.237,43
2050870360	VE	SAN STINO DI LIVENZA	932.789,34	898.552,03	454.192,42	4.213,46	114.334,48	0,00	0,00	0,00	0,00	1.471.292,39
2050870370	VE	SCORZE'	935.621,76	759.572,90	898.142,06	26.336,86	25.202,15	-14.675,98	0,00	0,00	0,00	1.694.577,99
2050870380	VE	SPINEA	1.524.131,22	1.554.374,62	1.988.116,54	54.942,69	15.782,03	-222,02	0,00	0,00	0,00	3.612.993,86
2050870390	VE	STRA	210.822,54	350.344,70	425.109,41	3.886,91	6.608,60	-1.258,10	0,00	0,00	0,00	784.691,52
2050870400	VE	TEGLIO VENETO	294.337,88	268.764,49	177.397,96	677,99	19.063,06	0,00	0,00	0,00	0,00	415.903,50
2050870410	VE	TORRE DI MOSTO	389.577,14	360.092,26	177.784,16	967,96	81.932,70	0,00	0,00	0,00	0,00	620.777,08
2050870420	VE	TORRE DI VENEZIA	6.137.656,97	6.810.349,44	21.858.799,28	1.151.841,17	162.759,31	0,00	0,00	0,00	0,00	29.983.749,19
2050890010	VR	VIGONOVO	514.136,30	606.614,52	446.451,66	3.377,45	15.124,76	-501,33	0,00	0,00	0,00	1.071.517,65
2050890010	VR	ALBAREDO D'ADIGE	8.871,87	-127.220,81	192.818,89	1.549,70	0,00	0,00	0,00	0,00	0,00	67.147,78
2050890020	VR	ANGIARI	19.824,95	126.548,21	273.288,14	3.476,13	94.508,27	-774,27	0,00	0,00	0,00	487.046,47
2050890030	VR	ARCOLE	237.865,57	182.484,56	91.900,25	1.746,48	32.365,89	-116,94	0,00	0,00	0,00	308.380,24
2050890040	VR	ARCOLE	343.174,87	354.144,37	216.928,83	9.329,69	32.028,17	-6.286,96	0,00	0,00	0,00	606.144,11
2050890050	VR	BADIA CALAVENA	329.735,32	95.560,78	95.560,78	551,37	0,00	0,00	0,00	0,00	0,00	372.179,34
2050890060	VR	BARDOLINO	-1.498.836,52	-1.493.625,40	274.927,07	5.802,30	18.959,83	-1.165,31	0,00	0,00	0,00	-1.174.154,64
2050890070	VR	BELFIORE	154.252,66	180.165,21	57.695,25	1.531,24	104.085,17	-25,48	0,00	0,00	0,00	343.451,40
2050890080	VR	BEVIATACCUA	133.720,35	138.332,80	112.653,32	671,62	56.052,62	0,00	0,00	0,00	0,00	307.710,36



2050890090	BONAVIGO	VR	227.090,40	171.338,57	122.582,63	1.135,57	66.126,28	0,00	0,00	0,00	361.183,05
2050890100	BOSCHI SANT'ANNA	VR	151.984,59	134.991,37	98.971,00	663,77	31.718,84	0,00	0,00	0,00	266.344,98
2050890110	BOSCO CHESANUOVA	VR	-813.970,30	-1.007.772,53	281.423,29	1.295,99	0,00	0,00	0,00	0,00	-725.093,25
2050890120	BOVOLONE	VR	1.483.573,90	1.439.231,26	450.890,43	3.906,31	60.278,56	0,00	0,00	0,00	1.954.306,56
2050890130	BRENTINO BELLUNO	VR	169.222,58	138.737,19	96.212,94	2.747,56	0,00	-1.541,54	0,00	0,00	236.156,16
2050890140	BREAZIONE SUI GARDA	VR	-205.523,28	-372.773,72	107.646,50	2.348,23	0,00	-1.062,34	0,00	0,00	-263.841,33
2050890150	BUSOLENGO	VR	368.126,45	300.927,19	649.403,96	117.210,40	32.993,51	0,00	0,00	0,00	1.100.535,06
2050890160	BUTTAPIETRA	VR	90.130,77	128.649,13	383.715,52	4.002,47	34.571,13	0,00	0,00	0,00	550.938,26
2050890170	CALDIERO	VR	87.309,71	304.461,67	300.180,63	4.150,86	31.518,70	0,00	-1.396,48	0,00	638.915,38
2050890180	CAPRINO VERONESE	VR	-462.021,95	-442.079,65	506.171,45	7.087,77	0,00	0,00	0,00	0,00	71.179,57
2050890190	CASALEONE	VR	336.684,44	386.620,38	304.014,52	3.173,25	159.541,34	0,00	0,00	0,00	853.349,49
2050890200	CASTAGNARO	VR	359.535,08	260.977,14	144.270,98	1.938,99	123.489,70	0,00	0,00	0,00	530.676,81
2050890210	CASTEL D'AZZANO	VR	441.129,63	411.272,14	353.766,70	6.418,87	8.499,42	0,00	0,00	0,00	779.957,13
2050890220	CASTELNUOVO DEL GARDA	VR	-117.534,91	-3.130,10	577.609,39	23.763,68	37.192,46	0,00	-15.806,52	0,00	619.628,91
2050890230	CAVAION VERONESE	VR	-234.142,20	-294.918,19	273.489,45	14.095,16	12.640,80	0,00	-10.273,88	0,00	-4.966,66
2050890240	CAZZANO DI TRAMIGNA	VR	158.340,28	162.082,48	43.052,76	751,39	437,22	0,00	0,00	0,00	206.323,84
2050890250	CEREA	VR	-331.206,43	-391.993,32	1.227.431,27	18.328,56	218.876,68	0,00	-7.043,60	0,00	1.065.599,58
2050890260	CERRO VERONESE	VR	11.52.676,38	557.977,32	47.726,04	3.041,91	0,00	-2.248,21	0,00	0,00	606.497,07
2050890270	ERBE'	VR	151.853,65	181.736,59	31.948,07	1.249,65	66.668,73	0,00	0,00	0,00	281.603,04
2050890280	ERBEZZO	VR	51.020,86	25.116,62	32.879,91	336,81	0,00	0,00	0,00	0,00	58.333,34
2050890290	FERRARA DI MONTE BALDO	VR	-95.066,56	-102.192,10	15.199,01	297,06	0,00	0,00	0,00	0,00	-86.736,03
2050890300	FUMANE	VR	433.230,79	372.966,39	154.423,38	1.601,90	0,00	-468,64	0,00	0,00	528.523,03
2050890310	GARDA	VR	-910.652,81	-1.196.755,51	200.056,00	3.607,30	4.463,07	0,00	0,00	0,00	-988.629,14
2050890320	GAZZO VERONESE	VR	183.041,16	183.933,01	0,00	3.060,72	159.995,36	97.529,30	0,00	0,00	384.518,39
2050890330	GREZZANA	VR	167.847,49	-5.252,46	620.885,21	32.665,27	0,00	-21.453,92	0,00	0,00	626.844,10
2050890340	ILLASI	VR	174.875,96	157.609,63	310.684,53	11.935,36	41.922,39	0,00	-7.879,50	0,00	514.266,41
2050890400	ISOLA DELLA SCALA	VR	514.048,90	410.023,94	737.598,27	11.807,79	161.085,40	0,00	-1.743,56	0,00	1.318.771,84
2050890410	ISOLA RIZZA	VR	219.480,84	133.360,82	161.190,46	1.194,91	51.237,43	0,00	0,00	0,00	346.983,63
2050890420	LAVAGNO	VR	209.455,90	220.963,44	767,00	2.392,90	26.593,36	188.085,07	0,00	0,00	438.801,77
2050890430	LAZISE	VR	-1.408.416,15	-1.314.272,84	394.346,32	4.695,56	51.490,63	0,00	0,00	0,00	-863.800,32
2050890440	LEGNAGO	VR	-42.507,97	-146.627,36	1.961.913,66	64.285,15	203.095,79	0,00	0,00	0,00	2.082.667,23
2050890450	MALCESINE	VR	-645.446,50	-589.457,16	171,00	2.613,56	0,00	133.684,84	0,00	0,00	-452.987,76
2050890460	MARANO DI VALPOLLICELLA	VR	441.532,77	101,00	135.197,47	1.071,66	0,00	4.929,39	0,00	0,00	316.765,66
2050890470	MEZZANE DI SOTTO	VR	157.448,29	158.570,27	135.197,47	3.580,15	0,00	-1.677,27	0,00	0,00	295.670,61
2050890480	MINERBE	VR	501.483,48	288.996,68	206.602,26	2.229,65	121.815,42	0,00	-217,85	0,00	619.426,16
2050890490	MONTECCHIA DI CROSARA	VR	440.964,73	415.676,96	198.267,83	3.179,78	0,00	-115,68	0,00	0,00	617.008,90
2050890500	MONTEFORTE D'ALPONE	VR	213.635,95	355.574,46	505.177,93	6.017,19	85.977,60	0,00	0,00	0,00	952.747,17
2050890510	MOZZECANE	VR	-130.887,11	-15.602,59	345.809,24	4.227,63	112.691,58	0,00	-186,49	0,00	446.939,37
2050890520	NEGRAR	VR	24.957,83	-226.439,15	1.133.110,89	10.008,93	0,00	0,00	0,00	0,00	916.680,67
2050890530	NOGARARA	VR	169.916,31	72.751,62	372.938,23	9.902,95	100.799,52	0,00	-5.049,10	0,00	551.343,22
2050890540	NOGAROLE ROCCA	VR	113.254,85	-247.794,29	100.432,15	2.591,72	101.706,74	0,00	-197,55	0,00	-43.261,23
2050890550	OPPEANO	VR	242.826,74	59.718,22	438.944,84	16.565,89	131.984,43	0,00	-10.073,75	0,00	637.139,64
2050890560	PALLU'	VR	65.789,96	90.209,60	62.216,97	2.083,83	50.911,40	0,00	0,00	0,00	205.421,81
2050890570	PASTRENGO	VR	144.063,28	252.708,00	137.279,12	5.642,07	12.507,35	0,00	-3.946,36	0,00	152.653,20
2050890580	PESCAZANA	VR	-84.975,41	-117,02	1.275.479,80	10.786,86	44.536,12	0,00	0,00	0,00	1.583.510,78
2050890590	PESCHIERA DEL GARDA	VR	-2.346.863,89	-2.185.025,49	2.497,00	6.123,98	16.776,66	15.065,48	0,00	0,00	-1.946.602,86
2050890600	PRESSANA	VR	162.371,64	177.067,94	119.230,37	1.773,62	37.712,17	0,00	-1.018,44	0,00	334.765,66
2050890610	RIVOLI VERONESE	VR	341.024,58	126.712,05	50.868,80	1.135,59	0,00	1.442,89	-31,02	0,00	180.128,50




2050890620	VR	336.801,93	369.500,87	110.988,97	1.425,06	0,00	0,00	0,00	0,00	0,00	0,00	481.914,90
2050890630	VR	358.873,38	402.024,79	278.222,83	8.050,63	181.753,09	0,00	-5.406,66	0,00	0,00	0,00	864.644,69
2050890640	VR	407.365,61	283.803,73	98.358,53	1.774,07	59.305,39	0,00	-152,94	0,00	0,00	0,00	443.088,78
2050890650	VR	138.316,46	187.628,60	50.273,84	1.201,27	34.154,53	0,00	-588,17	0,00	0,00	0,00	222.670,06
2050890660	VR	248.985,23	197.033,34	85.969,69	2.930,18	0,00	0,00	0,00	0,00	0,00	0,00	285.933,21
2050890670	VR	278.686,24	226.683,79	135.449,27	3.346,71	55.453,34	0,00	-1.750,02	0,00	0,00	0,00	419.183,09
2050890680	VR	124.644,39	340.021,15	1.158.654,46	13.661,53	95.413,63	0,00	0,00	0,00	0,00	0,00	1.607.750,76
2050890690	VR	373.151,67	465.610,37	255.806,01	1.156,51	0,00	0,00	0,00	0,00	0,00	0,00	712.572,89
2050890700	VR	666.233,82	270.650,96	766.780,49	144.490,87	46.600,03	0,00	-355,89	0,00	0,00	0,00	1.228.166,46
2050890710	VR	379.014,42	300.239,17	213.255,57	1.962,83	40.780,19	0,00	0,00	0,00	0,00	0,00	556.237,76
2050890720	VR	260.322,55	-141.966,22	985.817,69	43.006,71	111.604,07	0,00	0,00	0,00	0,00	0,00	998.462,35
2050890730	VR	54.402,06	702.707,49	24.981,24	1.925,54	0,00	0,00	0,00	0,00	0,00	0,00	971.777,27
2050890740	VR	261.984,81	150.996,24	114.176,31	3.363,54	16.880,51	0,00	-1.267,11	0,00	0,00	0,00	284.149,48
2050890750	VR	209.862,47	-77.486,95	688.853,06	11.588,84	52.617,33	0,00	-3.548,07	0,00	0,00	0,00	672.024,20
2050890760	VR	13.397,10	-91.309,84	271.203,23	4.743,54	0,00	0,00	0,00	0,00	0,00	0,00	184.636,93
2050890770	VR	336.684,64	250.146,41	107.814,99	492,82	0,00	0,00	0,00	0,00	0,00	0,00	358.454,22
2050890780	VR	-416.188,13	-131.579,61	66.140,74	1.358,59	127.150,20	0,00	0,00	0,00	0,00	0,00	326.229,15
2050890790	VR	174.878,76	167.062,35	136.965,80	1.382,11	81.783,91	0,00	0,00	0,00	0,00	0,00	387.194,18
2050890800	VR	-1.016.075,10	-1.645.267,19	252.857,56	2.891,54	3.853,03	0,00	0,00	0,00	0,00	0,00	-1.385.665,06
2050890810	VR	444.152,12	428.103,64	153.439,82	5.807,26	0,00	0,00	-2.634,76	0,00	0,00	0,00	584.715,95
2050890820	VR	513.570,32	253.012,92	49.918,85	1.295,55	62.156,53	0,00	-14,92	0,00	0,00	0,00	366.368,92
2050890830	VR	-216.052,31	295.687,89	459.065,66	28.190,89	167.791,94	0,00	-20.450,09	0,00	0,00	0,00	930.285,91
2050890840	VR	121.920,03	102.095,07	27.563,63	1.055,72	0,00	0,00	-283,24	0,00	0,00	0,00	130.431,08
2050890850	VR	4.134.087,86	749.214,06	24.197.766,65	3.949.955,84	274.200,20	0,00	-1.606.553,96	0,00	0,00	0,00	27.564.622,80
2050890860	VR	463.162,35	354.290,63	229.165,35	2.028,14	50.356,77	0,00	-572,95	0,00	0,00	0,00	635.267,94
2050890870	VR	428.003,24	360.790,37	92.861,20	1.530,51	0,00	0,00	0,00	0,00	0,00	0,00	455.182,08
2050890880	VR	39.992,86	193.299,94	379.358,22	5.140,17	69.267,50	0,00	-545,71	0,00	0,00	0,00	646.520,11
2050890890	VR	-45.181,27	69.082,41	382.510,00	2.891,59	268.666,96	0,00	0,00	0,00	0,00	0,00	723.150,97
2050890900	VR	686.841,42	819.721,64	727.577,91	176.759,74	108.963,38	0,00	0,00	0,00	0,00	0,00	1.833.022,66
2050890910	VR	-11.404,69	95.597,85	648.227,17	29.269,09	163.836,11	0,00	-20.981,83	0,00	0,00	0,00	915.988,59
2050890920	VR	641.858,52	457.781,15	229.386,50	1.972,35	70.031,98	0,00	0,00	0,00	0,00	0,00	759.171,98
2050900000	VI	118.202,44	86.377,70	69.399,15	611,83	21.286,26	0,00	-140,55	0,00	0,00	0,00	177.534,38
2050900010	VI	176.003,33	121.094,02	67.597,57	2.783,41	34.601,89	0,00	-76,05	0,00	0,00	0,00	226.000,84
2050900020	VI	299.601,77	132.194,22	98.931,15	633,82	0,00	0,00	0,00	0,00	0,00	0,00	231.759,19
2050900030	VI	282.537,73	100.049,90	702.991,19	4.500,26	0,00	0,00	-321,73	0,00	0,00	0,00	807.219,62
2050900040	VI	273.853,69	230.795,40	102.323,20	2.114,42	0,00	0,00	-1.436,69	0,00	0,00	0,00	333.796,33
2050900050	VI	240.670,94	229.861,73	667.997,07	5.241,20	33.273,39	0,00	-499,04	0,00	0,00	0,00	935.874,35
2050900060	VI	279.312,41	180.447,07	49.543,07	2.073,01	0,00	0,00	30.719,62	0,00	0,00	0,00	262.503,39
2050900070	VI	-241.988,80	-823.405,43	481.668,11	46.273,22	19.723,66	0,00	-14.240,48	0,00	0,00	0,00	75.728,85
2050900080	VI	-1.162.016,47	-1.460.044,24	79.112,79	4.498,34	0,00	0,00	0,00	0,00	0,00	0,00	-1.376.433,11
2050900090	VI	109.233,12	75.917,41	55.066,00	2.221,67	14.202,38	0,00	0,00	0,00	0,00	0,00	147.407,45
2050900100	VI	599.064,23	477.179,56	284.956,57	3.094,51	0,00	0,00	0,00	0,00	0,00	0,00	745.230,64
2050900110	VI	-2.123.263,91	-2.242.323,62	3.851.315,12	161.933,94	15.510,62	0,00	-4.086,40	0,00	0,00	0,00	1.782.349,66
2050900120	VI	211.544,96	153.933,78	507.445,49	7.459,86	38.787,06	0,00	-3.376,20	0,00	0,00	0,00	704.220,00
2050900130	VI	-32.895,14	50.114,21	554.841,61	6.186,09	27.311,01	0,00	0,00	0,00	0,00	0,00	638.452,91
2050900140	VI	98.616,47	113.766,66	362.057,40	4.330,97	0,00	0,00	0,00	0,00	0,00	0,00	480.155,03
2050900150	VI	246.894,63	173.813,59	182.867,45	3.698,40	13.667,57	0,00	-123,18	0,00	0,00	0,00	373.923,83
2050900160	VI	376.907,11	227.375,91	233.608,83	1.091,95	4.903,36	0,00	0,00	0,00	0,00	0,00	466.980,06
2050900170	VI	-36.643,93	110.665,23	749.192,54	7.734,03	14.459,33	0,00	0,00	0,00	0,00	0,00	882.051,13




2050900190	VI	CALTRANO	189.348,65	144.747,36	1.807,35	0,00	0,00	-144,75	0,00	385.758,61
2050900200	VI	CALVENE	156.699,47	57.800,00	669,95	0,00	0,00	-84,23	0,00	215.085,19
2050900210	VI	CAMISANO VICENTINO	-444.515,75	829.905,75	6.470,07	41.398,68	0,00	0,00	0,00	433.258,76
2050900220	VI	CAMPAGLIA DEI BERICI	107.756,42	67.550,00	1.283,57	0,00	-418,98	0,00	0,00	184.917,39
2050900240	VI	CARRE	85.689,34	216.209,20	5.497,80	0,00	-3.308,51	0,00	0,00	304.087,83
2050900250	VI	CARTIGLIANO	311.563,18	117.084,55	2.847,36	2.450,12	-663,62	0,00	0,00	433.231,49
2050900260	VI	CASSOLA	388.309,88	524.622,11	26.074,93	7.798,10	-19.424,08	0,00	0,00	645.432,56
2050900270	VI	CASTEGNERO	176.090,79	146.955,73	3.154,97	7.116,74	-1.923,77	0,00	0,00	331.394,46
2050900280	VI	CASTELGOMBERTO	94.644,63	419.298,30	7.895,90	0,00	-4.253,95	0,00	0,00	517.584,87
2050900290	VI	CHIAMPANO	230.004,34	530.961,15	20.663,52	0,00	-11.556,96	0,00	0,00	770.072,05
2050900300	VI	CHIUPPANO	101.225,81	166.789,75	1.787,27	0,00	0,00	0,00	0,00	269.802,83
2050900320	VI	COGOLIO DEL CENGIOLO	279.579,17	294.074,82	1.588,91	0,00	0,00	0,00	0,00	426.220,62
2050900325	VI	COLCERESA	333.282,31	257.601,84	5.510,04	10.809,93	-1.364,56	0,00	0,00	605.839,56
2050900340	VI	CORNEDO VICENTINO	-11.484,31	886.685,51	14.180,92	3.326,72	-6.871,19	0,00	0,00	885.837,64
2050900350	VI	COSTABISSARA	187.278,67	455.787,27	5.122,58	9.828,02	0,00	0,00	0,00	658.016,53
2050900360	VI	CREAZZO	364.390,78	532.461,89	24.966,06	0,00	-16.381,71	0,00	0,00	704.255,95
2050900370	VI	CRESPADORO	110.748,96	69.125,14	2.892,51	0,00	0,00	0,00	0,00	182.766,61
2050900380	VI	DUEVILLE	385.720,09	424.069,52	10.472,33	19.136,14	0,00	0,00	0,00	839.398,08
2050900390	VI	ENEGO	-248.982,75	99.634,08	787,07	0,00	0,00	0,00	0,00	-111.006,28
2050900400	VI	FARA VICENTINO	206.117,96	137.188,67	3.196,67	4.455,39	-644,88	0,00	0,00	350.313,81
2050900410	VI	FOZZA	114.849,04	25.849,91	2.115,62	-9,80	0,00	0,00	0,00	125.087,08
2050900420	VI	GALLIO	-954.872,47	584,00	2.009,34	0,00	62.082,90	0,00	0,00	-1.133.794,19
2050900430	VI	GAMBELLARA	457.568,88	176.115,53	5.346,84	23.052,79	-3.485,25	0,00	0,00	354.028,12
2050900440	VI	GAMBULLIANO	130.120,26	104.668,86	2.555,51	0,00	-484,96	0,00	0,00	156.265,69
2050900460	VI	GRIGNANO DI ZOCCO	79.867,04	243.939,49	3.372,82	24.721,17	0,00	0,00	0,00	351.855,52
2050900470	VI	GRUMOLO DELLE ABBADESSE	241.151,83	79.164,52	2.325,72	23.136,38	0,00	0,00	0,00	342.225,75
2050900480	VI	ISOLA VICENTINA	124.899,52	668.822,34	5.198,99	22.689,20	0,00	0,00	0,00	821.610,06
2050900490	VI	LAGHI	30.924,86	3.794,51	149,34	50,48	0,00	0,00	0,00	34.775,50
2050900500	VI	LASTERASSE	50.201,73	5.186,94	608,89	0,00	2.685,06	0,00	0,00	58.359,61
2050900510	VI	LONIGARE	131.868,70	146.878,01	10.827,86	27.871,94	-6.861,00	0,00	0,00	594.690,14
2050900520	VI	LONIGO	404.747,75	304.399,18	42.590,52	0,00	-31.894,60	0,00	0,00	1.171.846,72
2050900530	VI	LUGO DI VICENZA	436.964,85	328.269,76	1.834,35	0,00	0,00	0,00	0,00	542.872,32
2050900541	VI	LUSIANA CONICO	-22.706,71	116.385,89	3.781,23	0,00	-722,99	0,00	0,00	52.310,37
2050900550	VI	MAALO	122.338,84	180.340,12	972.535,78	22.680,30	0,00	0,00	0,00	1.187.260,18
2050900560	VI	MARANO VICENTINO	326.502,88	336.731,44	8.500,98	10.409,25	0,00	0,00	0,00	1.079.149,07
2050900570	VI	MAROSTICA	-38.468,29	82.399,66	27.838,47	0,00	-19.077,67	0,00	0,00	242.091,45
2050900600	VI	MONTABELLO VICENTINO	199.151,58	340.789,38	9.499,49	46.865,99	-5.053,99	0,00	0,00	474.500,54
2050900610	VI	MONTICELLO MAGGIORE	-148.081,12	1.136.780,24	16.883,56	0,00	-672,98	0,00	0,00	1.004.909,70
2050900620	VI	MONTECCHIO PRECALCINO	519.158,63	229.358,88	5.560,62	7.883,35	-2.385,53	0,00	0,00	466.779,10
2050900630	VI	MONTE DI MALO	269.741,81	203.973,74	1.511,99	10.195,43	0,00	0,00	0,00	340.770,57
2050900640	VI	MONTÉGALDA	342.556,50	137.762,32	2.425,51	29.560,24	-566,79	0,00	0,00	342.257,98
2050900650	VI	MONTÉGALDELLA	111.115,35	108.666,75	977,83	32.148,49	0,00	0,00	0,00	272.150,78
2050900660	VI	MONTEVIALE	62.219,55	188.787,18	1.545,97	6.234,11	0,00	0,00	0,00	258.786,81
2050900670	VI	MONTICELLO CONTE OTTO	246.557,20	588.507,63	8.750,00	12.174,70	-3.508,00	0,00	0,00	852.482,13
2050900680	VI	MONTEFORSO VICENTINO	192.068,98	107.186,66	2.581,80	0,00	-1.003,24	0,00	0,00	300.834,19
2050900700	VI	MUSSOLENTE	91.311,36	-25.758,62	12.606,22	11.292,94	-6.860,52	0,00	0,00	262.887,09
2050900710	VI	NANTO	266.338,93	159.854,89	2.929,07	0,00	-1.631,33	0,00	0,00	363.669,46
2050900720	VI	NOGAROLE VICENTINO	121.239,01	84.065,72	433,42	0,00	0,00	0,00	0,00	175.428,37
2050900730	VI	NOVE	225.020,44	98.656,52	8.270,02	3.189,15	-4.205,95	0,00	0,00	359.186,40
2050900740	VI	NOVENTA VICENTINA	-40.937,07	180.155,40	8.460,30	45.323,82	-2.745,10	0,00	0,00	748.274,25
2050900750	VI	ORGIANO	253.800,16	209.235,63	1.124,78	0,00	0,00	0,00	0,00	425.718,90
2050900760	VI	PIEDIMONTE	180.227,08	140.815,38	2.103,24	0,00	0,00	0,00	0,00	168.966,74
2050900770	VI	PIANEZZE	271.354,49	99.599,41	2.210,51	0,00	-900,57	0,00	0,00	176.916,77
2050900780	VI	PIOVENE ROCCHETTE	16.344,89	584.235,70	11.943,75	0,00	-5.852,10	0,00	0,00	710.356,71



205900790	POIANA MAGGIORE	VI	124.974,34	285.166,91	2.316,73	59.811,96	0,00	0,00	0,00	472.269,94
205900800	POSSINA	VI	37.659,47	434,79	1.663,00	0,00	12.487,46	0,00	0,00	52.244,72
205900810	POZZOLEONE	VI	35.477,98	281.864,53	3.596,34	2.075,27	0,00	-1.858,05	0,00	321.116,08
205900820	POZZOLEONE	VI	167.215,23	61.330,56	1.369,18	7.291,28	601,28	-20,43	0,00	237.787,10
205900830	QUINTO VICENTINO	VI	106.551,29	219.106,76	10.533,66	22.640,07	0,00	-6.618,36	0,00	313.328,87
205900840	REGGARO TERME	VI	391.752,81	389.550,30	5.909,33	0,00	0,00	-21,53	0,00	787.190,91
205900850	ROANNA	VI	-1.575,432,75	181.926,70	2.152,65	0,00	0,00	0,00	0,00	-1.876.739,57
205900860	ROMANO D'EZELINO	VI	426.088,56	961.862,29	7.268,78	15.595,30	0,00	-19,21	0,00	1.410.796,11
205900870	ROSA'	VI	457,14	11.129.175,71	7.144,59	11.903,80	0,00	0,00	0,00	1.148.681,24
205900880	ROSSANO VENETO	VI	-41.844,27	277.058,72	9.225,62	1.775,32	0,00	-4.451,17	0,00	241.764,22
205900890	ROZZO	VI	18.109,59	23.945,63	1.931,60	0,00	0,00	-106,85	0,00	66.770,50
205900900	SALCEDO	VI	168.994,81	122.613,85	899,50	0,00	0,00	-145,51	0,00	174.706,49
205900910	SANDRIGO	VI	-311.197,93	-241.811,08	13.716,95	17.347,16	0,00	-7.096,19	0,00	197.408,31
205900920	SAVERIO	VI	252.300,78	176.893,35	2.828,00	2.566,71	0,00	0,00	0,00	212.691,97
205900930	SAN PIETRO MUSSOLINO	VI	1.020,79	342.953,84	2.909,27	0,00	0,00	0,00	0,00	368.419,56
205900940	SANTORSO	VI	399.157,19	198.137,63	4.554,09	6.161,95	0,00	-2.275,69	0,00	459.405,93
205900950	SAN VITO DI LEGUZZANO	VI	126.717,55	-13.693,01	4.424,39	6.069,19	0,00	0,00	0,00	306.191,29
205900960	SARCEDO	VI	94.821,83	60.637,23	4.435,98	11.955,69	0,00	-22,15	0,00	522.442,19
205900970	SOSSANO	VI	202.268,79	379.485,39	7.742,86	16.294,60	0,00	-2.771,42	0,00	492.533,39
205900980	TEZZE SUL BRENTA	VI	-186.109,05	-759.347,21	26.837,48	16.089,28	0,00	-12.137,67	0,00	1.039.750,43
205900990	THIENE	VI	-297.341,94	399.009,80	1.204,63	0,00	0,00	0,00	0,00	-336.844,51
205901000	TONERZA DEL CIMONE	VI	327.772,81	404.873,98	6.673,90	0,00	0,00	-2.979,70	0,00	807.577,98
205901010	TORREBELVICINO	VI	38.053,12	31.282,52	7.052,29	25.020,73	0,00	0,00	0,00	820.794,79
205901020	TORRI DI QUARTESOLO	VI	49.824,15	591.311,20	11.890,22	0,00	0,00	-7.159,42	0,00	546.217,85
205901030	TRISSINO	VI	404.122,97	186.784,34	1.722,86	2.220,11	0,00	-299,55	0,00	499.945,29
205901040	VAL LIGUNA	VI	680.898,94	476.855,12	8.816,53	0,00	398,55	-2.835,75	0,00	677.611,53
205901050	VALBRENDA	VI	-174.662,80	2.282.267,15	166.928,35	149.991,27	0,00	-16.585,79	0,00	2.024.510,37
205901060	VALDAGNO	VI	224.738,51	68.727,27	2.818,83	0,00	0,00	-182,91	0,00	256.103,72
205901070	VALLI DEL PASUBIO	VI	299.866,18	168.671,83	3.518,47	0,00	0,00	-1.701,79	0,00	401.607,74
205901080	VELD D'ASTICO	VI	350.926,31	146.347,31	1.699,76	0,00	0,00	0,00	0,00	332.795,35
205901090	VICENZA	VI	4.277.921,66	3.697.842,94	347.923,01	56.829,74	0,00	-6.363,73	0,00	11.273.090,22
205901100	VILLAGA	VI	294.264,68	94.102,06	809,03	0,00	0,00	0,00	0,00	320.355,87
205901110	VILLAVERIA	VI	83.295,28	105.242,31	11.665,50	17.033,42	0,00	-7.045,88	0,00	484.353,45
205901120	ZANE'	VI	35.590,78	-131.961,07	10.643,44	3.331,74	0,00	-6.792,61	0,00	162.244,37
205901130	ZERMEGHEDO	VI	231.367,20	127.710,12	1.622,59	0,00	0,00	-785,28	0,00	158.604,90
205901140	ZOVENCEDO	VI	150.747,94	46.499,72	624,26	425,55	0,00	-71,19	0,00	160.194,53
205901150	ZUGLIANO	VI	-89.558,85	-1.501,16	508.943,59	9.481,29	0,00	-4.500,30	0,00	521.365,02
208013000	ALTO RENO TERME	BO	150.392,10	-212.012,43	6.811,61	0,00	0,00	0,00	0,00	309.230,71
208013010	ANZOLA DELL'EMILIA	BO	-302.394,29	-361.559,87	66.092,49	118.150,96	0,00	0,00	0,00	727.079,28
208013020	ARGELATO	BO	1.015.541,10	355.166,28	10.769,96	98.481,54	0,00	-230,48	0,00	766.694,90
208013030	BARICELLA	BO	-141.337,85	190.135,65	8.886,19	198.588,06	0,00	0,00	0,00	744.145,52
208013040	BENTIVOGLIO	BO	592.950,38	153.953,42	5.874,10	172.847,59	0,00	-73,77	0,00	388.537,19
208013050	BOLOGNA	BO	-3.455.274,01	-13.877.053,22	6.307.163,14	149.522,23	0,00	0,00	0,00	40.853.906,81
208013060	BORGIO TOSIGNANO	BO	466.665,14	350.945,81	3.612,63	0,00	0,00	0,00	0,00	508.601,21
208013070	BUDRIO	BO	-1.236.034,20	-836.107,80	25.862,55	397.025,51	0,00	0,00	0,00	1.226.967,63
208013080	CALDERARA DI RENO	BO	674.751,74	333.042,34	73.723,95	70.514,16	0,00	-10.966,29	0,00	380.350,44
208013090	CAMUGNANO	BO	137.427,38	-87.166,35	115.717,92	0,00	0,00	-10,07	0,00	151.764,39
208013010	CASALECCHIO DI RENO	BO	-206.073,20	-1.029.215,82	346.950,84	5.900,32	0,00	0,00	0,00	3.237.591,55
208013020	CASALFUMANESE	BO	288.154,49	233.275,81	2.425,73	0,00	0,00	0,00	0,00	463.322,89




2080290111	MASSI TORELLIO	FE	177.567,13	83.822,40	118.090,37	1.968,36	56.483,19	0,00	0,00	0,00	0,00	260.364,32
2080290130	MESOLA	FE	248.333,05	341.649,31	545.836,32	8.607,94	178.115,34	0,00	0,00	0,00	0,00	1.074.208,91
2080290150	OSTELLATO	FE	71.427,64	-3.626,29	474.123,61	6.298,24	562.110,66	0,00	0,00	0,00	0,00	1.038.906,22
2080290160	POGGIO RENATICO	FE	-138.608,75	233.786,42	680.803,64	11.688,32	239.787,19	0,00	0,00	0,00	0,00	1.166.065,56
2080290170	PORTOMAGGIORE	FE	268.422,45	295.963,34	1.333.353,30	44.930,54	377.940,41	0,00	0,00	0,00	0,00	2.052.187,59
2080290175	RIVALDEPO	FE	458.184,82	347.942,13	716.293,30	6.288,06	318.201,53	0,00	0,00	0,00	0,00	1.389.224,71
2080290185	TERRA DEL RENO	FE	472.775,62	15.254,95	848.623,85	10.143,77	133.671,77	0,00	0,00	0,00	0,00	1.007.694,34
2080290195	TRESIGNANO	FE	482.972,47	-67.281,30	577.938,03	5.981,37	193.147,14	0,00	0,00	0,00	0,00	1.404.347,84
2080290200	VIGARANO MAINARDA	FE	-179.894,90	11.986,68	729.314,13	18.988,87	165.738,66	0,00	-7.954,18	0,00	0,00	894.100,80
2080290210	VOGHIERA	FE	30.653,62	73.307,03	309.558,30	4.192,40	136.107,11	0,00	0,00	0,00	0,00	522.164,93
2080320010	BAGNO DI ROMAGNA	FC	-29.201,03	298.747,95	475.686,57	6.598,60	0,00	0,00	0,00	0,00	0,00	779.133,12
2080320020	BERTINORO	FC	156.568,29	121.480,93	582.689,51	9.598,49	106.170,98	0,00	0,00	0,00	0,00	819.940,01
2080320030	BORGHI	FC	200.736,17	244.996,00	86.388,75	3.354,11	1.899,13	0,00	-1.545,25	0,00	0,00	335.092,74
2080320040	CASTROCARO TERME E TERRA DEL SOLE	FC	-473.042,20	-434.726,54	579.315,26	7.009,62	45.621,53	0,00	0,00	0,00	0,00	197.219,87
2080320060	CESENA	FC	5.074.419,40	3.897.112,25	8.434.069,81	548.618,75	612.508,78	0,00	0,00	0,00	0,00	13.492.309,59
2080320070	CESENATICO	FC	-1.123.189,27	-330.206,02	2.068.415,63	45.617,80	89.106,88	0,00	0,00	0,00	0,00	1.872.934,29
2080320080	CIVITELLA DI ROMAGNA	FC	497.214,23	421.191,29	178.143,04	2.388,40	0,00	0,00	0,00	0,00	0,00	601.722,73
2080320100	DOVADOLA	FC	103.014,86	58.972,52	144.441,99	2.256,01	0,00	0,00	0,00	0,00	0,00	205.670,52
2080320110	FORLÌ	FC	5.365.374,61	4.099.233,92	9.693.277,49	915.831,76	796.811,47	0,00	0,00	0,00	0,00	15.505.154,63
2080320120	FORLIMPOPOLI	FC	105.567,31	102.228,57	1.011.675,44	15.397,10	67.926,99	0,00	0,00	0,00	0,00	1.197.228,10
2080320130	GALENATA	FC	313.234,12	194.782,45	297,00	1.456,16	0,00	64.131,38	0,00	0,00	0,00	260.666,99
2080320140	GAMBETTOLA	FC	-163.046,72	74.754,82	837.891,72	12.434,19	9.819,18	0,00	-1.106,20	0,00	0,00	933.793,71
2080320150	GATTEO	FC	10.212,38	383.396,56	397.862,44	8.042,16	14.453,91	0,00	0,00	0,00	0,00	803.755,07
2080320170	LONGIANO	FC	67.716,38	-22.945,43	482.460,73	12.041,74	34.690,31	0,00	-4.979,74	0,00	0,00	501.267,61
2080320180	MELDOLA	FC	466.463,00	208.812,28	880.573,30	8.683,14	92.649,90	0,00	0,00	0,00	0,00	1.190.718,82
2080320190	MERCATO SARACENO	FC	345.031,23	294.001,45	583.556,62	5.212,50	0,00	0,00	0,00	0,00	0,00	882.770,57
2080320210	MODIGLIANA	FC	309.309,10	158.624,60	339.407,72	4.643,87	0,00	0,00	0,00	0,00	0,00	502.676,19
2080320270	MONTIANO	FC	143.863,95	147.789,80	203.519,38	2.306,36	13.208,29	0,00	0,00	0,00	0,00	366.823,83
2080320300	PORTICO E SAN BENEDETTO	FC	91.126,89	57.506,09	43.295,79	2.118,34	0,00	0,00	0,00	0,00	0,00	102.920,22
2080320310	PREDAPPIO	FC	200.905,15	259.321,47	454.114,85	8.115,47	5.408,45	0,00	0,00	0,00	0,00	726.960,24
2080320320	PREMILCUORE	FC	83.825,31	45.350,32	29.087,43	675,14	0,00	0,00	0,00	0,00	0,00	75.112,89
2080320350	ROCCA SAN CASCIANO	FC	183.696,56	95.726,54	159.886,74	1.320,23	0,00	0,00	0,00	0,00	0,00	256.933,51
2080320360	RONCOFREDDO	FC	85.006,93	105.114,01	239.545,97	3.707,16	0,00	-1.034,36	0,00	0,00	0,00	347.332,78
2080320400	SAN MAURO PASCOLI	FC	147.033,45	600.177,49	881.937,27	7.785,21	40.259,80	0,00	0,00	0,00	0,00	1.530.159,77
2080320420	SANTA SOFIA	FC	522.107,39	316.468,03	252.266,16	1.869,15	0,00	0,00	0,00	0,00	0,00	570.603,34
2080320430	SARSINA	FC	411.741,85	333.720,15	209.070,94	1.646,69	0,00	0,00	0,00	0,00	0,00	544.437,78
2080320440	SAVIGNANO SUL RUBICONE	FC	436.552,87	1.077.009,91	1.164.543,03	12.021,83	43.423,99	0,00	0,00	0,00	0,00	2.296.998,76
2080320450	SOGLIANO AL RUBICONE	FC	392.606,31	371.777,66	238,00	667,16	7.926,17	0,00	0,00	0,00	0,00	380.608,99
2080320480	TREDZIO	FC	148.437,27	130.639,13	54.754,00	3.020,03	0,00	0,00	0,00	0,00	0,00	188.413,16
2080320490	VERGHERETO	FC	156.676,08	137.604,14	78.057,74	490,24	0,00	0,00	0,00	0,00	0,00	216.152,13
2080500010	BASTIGLIA	MO	487.304,93	370.656,50	259.086,36	7.890,51	33.662,33	0,00	0,00	0,00	0,00	671.295,71
2080500020	BOMPORTO	MO	451.186,53	385.776,58	548.393,88	10.771,11	136.241,94	0,00	0,00	0,00	0,00	1.081.183,50
2080500030	CAMPOGALLIANO	MO	1.154.223,30	474.346,18	593.978,57	52.216,39	98.442,60	0,00	0,00	0,00	0,00	1.218.983,75
2080500040	CAMPUSANTO	MO	519.521,09	331.345,65	158.509,08	2.776,95	75.542,57	0,00	0,00	0,00	0,00	568.174,25
2080500050	CARPI	MO	6.474.322,47	3.877.476,04	6.984.458,53	555.682,53	360.758,35	0,00	0,00	0,00	0,00	11.778.375,46
2080500060	CASTELFRANCO EMILIA	MO	941.342,81	1.132.703,63	2.093.816,40	198.355,80	387.880,01	0,00	0,00	0,00	0,00	3.812.755,84
2080500070	CASTELNUOVO RANGONE	MO	410.584,25	-50.227,72	990.480,84	20.342,11	59.623,52	0,00	0,00	0,00	0,00	1.020.218,74
2080500080	CASTELVEIRO DI MODENA	MO	1.033.264,85	421.560,84	619.089,61	8.749,32	65.502,92	0,00	0,00	0,00	0,00	1.114.902,69
2080500090	CAVEZZO	MO	988.251,44	411.050,39	399.255,09	10.081,91	72.426,93	0,00	0,00	0,00	0,00	892.814,32
2080500100	CONCORDIA SULLA SECCHIA	MO	1.196.770,88	661.626,42	435.199,75	17.908,32	78.765,34	0,00	0,00	0,00	0,00	1.193.499,83
2080500110	FANANO	MO	-640.881,92	-743.853,11	137.743,70	2.706,58	0,00	0,00	0,00	0,00	0,00	-603.403,43
2080500120	FINALE EMILIA	MO	2.544.300,13	1.058.667,86	1.074.458,23	43.935,87	357.907,27	0,00	0,00	0,00	0,00	2.534.968,77
2080500130	FIORANO MODENESE	MO	3.859.277,15	892.583,04	723.427,28	15.867,87	5.451,16	0,00	0,00	0,00	0,00	1.637.329,36
2080500140	FUMALBO	MO	-420.452,86	-573.177,72	102.496,00	732,40	0,00	0,00	0,00	0,00	0,00	-469.949,52




2080500150	FORMIGINE	MO	1.397.211,80	393.965,98	3.116.539,68	254.260,40	105.002,86	0,00	0,00	0,00	0,00	3.869.768,92
2080500160	FRASSINORO	MO	86.656,40	-37.308,57	78.427,45	1.071,69	0,00	0,00	0,00	0,00	0,00	42.190,57
2080500170	GUIGLIA	MO	-10.367,46	-128.961,22	309.414,56	3.322,08	0,00	0,00	0,00	0,00	0,00	183.775,42
2080500180	LAWA MOCOGNO	MO	-75.324,39	-32.040,18	136.693,72	1.917,67	0,00	0,00	0,00	0,00	0,00	-183.428,79
2080500190	MARANELLO	MO	878.025,35	99.061,05	1.081.700,43	28.595,40	8.261,16	0,00	0,00	0,00	0,00	1.217.618,05
2080500200	MARANO SUL PANARO	MO	407.372,80	275.419,83	316.034,44	3.463,75	5.212,06	0,00	0,00	0,00	0,00	600.130,08
2080500210	MEDOLLA	MO	883.808,23	403.477,98	282.851,63	13.042,22	98.384,80	0,00	0,00	0,00	0,00	797.756,23
2080500220	MIRANDOLA	MO	3.173.378,02	1.211.910,47	1.899.636,45	72.920,36	433.832,13	0,00	0,00	0,00	0,00	3.612.299,41
2080500230	MODENA	MO	7.035.420,73	5.936.448,15	15.007.349,58	2.211.553,28	466.525,37	0,00	-12.949,90	0,00	0,00	23.608.926,47
2080500240	MONTECRETO	MO	-172.085,01	-240.566,93	68.633,69	2.549,15	0,00	0,00	0,00	0,00	0,00	-169.384,99
2080500250	MONTEFIORINO	MO	229.747,12	89.679,20	59.290,41	1.444,36	0,00	0,00	0,00	0,00	0,00	150.413,97
2080500260	MONTESE	MO	-433.589,01	-507.854,43	245.130,90	2.645,72	0,00	0,00	0,00	0,00	0,00	-260.077,81
2080500270	NONANTOLA	MO	430.182,53	441.924,33	1.097.328,31	42.894,87	284.309,90	0,00	0,00	0,00	0,00	1.866.457,41
2080500280	NOVI DI MODENA	MO	1.396.137,90	842.588,29	547.687,65	19.446,52	149.752,10	0,00	0,00	0,00	0,00	1.559.474,56
2080500281	PALAGANO	MO	225.046,16	94.449,10	67.564,28	1.701,75	0,00	0,00	0,00	0,00	0,00	163.715,13
2080500290	PAVULLO NEL FRIGNANO	MO	-311.876,76	-352.820,38	1.124.289,39	14.195,70	0,00	0,00	0,00	0,00	0,00	785.664,71
2080500300	PIEVEFELAGO	MO	-500.919,09	-616.998,61	232.955,87	1.028,27	0,00	0,00	0,00	0,00	0,00	-383.014,47
2080500310	POLINAGO	MO	161.583,64	67.960,75	54.340,88	732,31	0,00	0,00	0,00	0,00	0,00	123.033,94
2080500320	PRIGNANO SULLA SECCHIA	MO	655.575,47	425.574,19	128.695,19	2.348,55	0,00	-33,89	0,00	0,00	0,00	556.584,04
2080500330	RAVARINO	MO	291.810,32	440.765,07	282.108,92	5.591,31	117.287,85	0,00	0,00	0,00	0,00	845.753,15
2080500340	RIOLOUNTO	MO	10.000,28	-57.826,68	61.612,00	450,39	0,00	0,00	0,00	0,00	0,00	4.235,71
2080500350	SAN CESARIO SUL PANARO	MO	509.521,92	159.427,87	472.709,74	11.752,00	83.237,32	0,00	0,00	0,00	0,00	727.126,93
2080500360	SAN FELICE SUL PANARO	MO	1.034.214,90	481.153,15	584.512,14	18.764,27	107.025,12	0,00	0,00	0,00	0,00	1.191.454,69
2080500370	SAN POSSIDONIO	MO	704.925,29	415.727,67	165.517,08	4.448,31	47.138,64	0,00	0,00	0,00	0,00	632.831,70
2080500380	SAN PROSPERO	MO	462.087,31	369.103,50	325.315,74	7.483,94	0,00	0,00	0,00	0,00	0,00	798.949,19
2080500390	SAVUOLO	MO	1.669.337,44	-341.463,60	3.092.353,29	356.096,69	6.624,89	0,00	0,00	-83,424,10	0,00	3.030.187,17
2080500400	SAVIGNANO SUL PANARO	MO	393.346,55	208.914,37	642.483,81	9.268,98	43.725,92	0,00	0,00	0,00	0,00	904.393,08
2080500410	SERRAMAZZONI	MO	-782.099,83	-957.801,97	638.195,24	8.542,40	0,00	0,00	0,00	0,00	0,00	-311.064,28
2080500420	SESTOLA	MO	-664.525,26	-956.952,44	222.583,22	3.012,50	0,00	0,00	0,00	0,00	0,00	-731.356,72
2080500430	SOLERA	MO	1.544.302,08	807.553,40	1.140.839,28	40.977,08	164.174,64	0,00	0,00	0,00	0,00	2.153.544,40
2080500440	SPILAMBERTO	MO	418.830,94	183.561,15	948.313,30	19.820,17	144.887,98	0,00	0,00	0,00	0,00	1.296.582,60
2080500450	VIGNOLA	MO	813.704,43	312.364,48	1.943.711,74	24.793,87	43.581,64	0,00	0,00	0,00	0,00	2.324.451,73
2080500460	ZOCCA	MO	-657.377,31	-774.069,45	414.494,75	4.093,08	0,00	0,00	0,00	0,00	0,00	-355.481,62
2080560010	ALBARETO	PR	220.676,09	114.975,92	146.356,23	1.155,50	0,00	0,00	0,00	0,00	0,00	262.487,65
2080560020	BARDI	PR	-42.014,18	-137.138,52	165.193,94	648,21	0,00	0,00	0,00	0,00	0,00	28.703,64
2080560030	BEDONIA	PR	130.369,56	7.890,93	218.914,04	3.293,53	0,00	0,00	0,00	0,00	0,00	230.098,50
2080560040	BERCETO	PR	-249.361,80	-349.954,78	99.737,19	1.771,77	0,00	0,00	0,00	0,00	0,00	-171.077,82
2080560050	BORE	PR	43.189,66	-48.588,09	39.662,33	3.058,43	0,00	-230,09	0,00	0,00	0,00	-6.097,42
2080560060	BORGO VAL DI TARO	PR	-68.682,58	-10.387,31	504.925,99	3.007,24	0,00	0,00	0,00	0,00	0,00	497.545,92
2080560070	BUSSETO	PR	-242.301,46	-336.671,95	626.669,16	7.100,92	137.988,37	0,00	0,00	0,00	0,00	435.086,49
2080560080	CALESTANO	PR	71.660,84	-12.470,84	50.355,50	1.468,66	0,00	0,00	0,00	2.218,37	0,00	41.547,89
2080560090	COLLECCHIO	PR	-447.190,25	-629.338,37	1.324.107,68	24.364,64	96.420,80	0,00	-2.732,32	0,00	0,00	812.822,44
2080560100	COLORNO	PR	-198.460,16	-112.567,26	547.284,41	20.006,54	57.041,81	0,00	-11.910,91	0,00	0,00	499.854,59
2080560110	COMPANO	PR	1.526,34	-28.202,94	64.804,40	2.566,45	0,00	0,00	0,00	0,00	0,00	39.168,11
2080560120	CORNIGLIO	PR	17.273,57	-150.573,57	108.311,14	888,80	0,00	0,00	0,00	0,00	0,00	-41.373,63
2080560130	FELINO	PR	-421.008,28	-822.383,47	2.438.198,51	12.180,57	41.365,45	0,00	-15.268,47	0,00	0,00	409.748,91
2080560140	FIDENZA	PR	69.434,41	-302.272,92	496.183,01	8.620,48	127.769,76	0,00	0,00	0,00	0,00	330.300,32
2080560150	FONTEANELLATO	PR	416.091,98	-130.799,35	323.690,60	5.469,20	0,00	0,00	0,00	0,00	0,00	338.051,74
2080560160	FONTEVIVO	PR	-136.955,14	-389.992,43	453.776,90	5.127,08	12.360,03	0,00	0,00	0,00	0,00	332.271,59
2080560170	FORNIOVO DI TARO	PR	327.618,54	168.076,67	447.207,13	7.652,18	14.549,38	0,00	0,00	0,00	0,00	677.122,81
2080560180	LANGHIRANO	PR	327.618,54	168.076,67	447.207,13	7.652,18	14.549,38	0,00	0,00	0,00	0,00	677.122,81
2080560190	LEGNANO DI BAGNI	PR	-201.281,96	-105.268,74	798.488,33	7.861,20	85.301,30	0,00	0,00	0,00	0,00	786.382,09
2080560200	MEDESANO	PR	7.832,27	-66.578,66	23.219,77	1.169,29	0,00	0,00	0,00	0,00	0,00	-37.109,55
2080560210	MONCHIO DELLE CORTI	PR						5.080,05	0,00	0,00	0,00	



2080560230	MONTECHARUGOLO	PR	-198.835,77	-482.205,78	903.856,05	20.082,61	60.287,58	0,00	-11.009,25	0,00	491.011,21
2080560240	NEVIANO DEGLI ARDUINI	PR	191.451,21	9.927,74	217.847,55	1.835,77	0,00	0,00	0,00	0,00	229.611,06
2080560250	NOCETO	PR	-247.567,62	-384.670,90	1.025.917,44	11.693,87	173.106,92	0,00	0,00	0,00	826.047,33
2080560260	PALANZANO	PR	156.255,91	31.814,89	53.649,39	740,76	0,00	0,00	0,00	0,00	86.205,04
2080560270	PARMA	PR	5.688.289,21	5.348.522,21	17.629.934,42	442.883,03	476.482,71	0,00	0,00	0,00	23.897.822,37
2080560280	PELLEGRINO PARMENSE	PR	258.619,38	119.752,28	29.385,55	870,54	0,00	0,00	0,00	0,00	149.608,37
2080560291	POLESINE ZIBELLO	PR	303.575,31	46.301,15	155.345,56	3.179,20	138.747,85	0,00	-1.183,13	0,00	342.390,64
2080560300	ROCCABIANCA	PR	81.963,19	20.840,76	178.934,06	4.793,84	56.787,25	0,00	-1.984,22	0,00	201.579,21
2080560310	SALA BAGANZA	PR	428.167,88	268.885,94	2.688.855,94	10.039,38	7.836,56	0,00	-5.344,58	0,00	302.258,06
2080560320	SALSOVAGGIORE TERME	PR	1.304.633,91	287.850,03	1.917.982,38	40.742,53	47.386,24	0,00	-18.747,99	0,00	2.275.213,19
2080560330	SAN SECONDO PARMENSE	PR	-156.796,17	-109.120,42	365.022,74	3.940,16	93.896,51	0,00	0,00	0,00	353.739,00
2080560349	SISSA TRICASKALI	PR	153.388,69	3.960,70	426.367,56	5.595,30	129.512,00	0,00	-94,53	0,00	565.341,03
2080560350	SOLIGNANO	PR	163.091,74	32.760,25	127.411,93	980,31	0,00	0,00	0,00	0,00	161.152,49
2080560360	SORAGNA	PR	176.049,16	-47.669,79	143.860,47	9.884,99	92.088,49	0,00	-6.316,76	0,00	192.047,41
2080560375	SORBOLI MEZZANI	PR	227.692,61	26.574,43	991.380,63	12.956,56	134.006,94	0,00	0,00	0,00	1.164.958,56
2080560380	TEREZO	PR	27.509,13	15.489,26	65.434,34	937,32	0,00	0,00	0,00	0,00	81.860,92
2080560390	TIZZANO VAL PARMA	PR	34.722,29	-151.953,50	130.866,75	1.192,46	0,00	0,00	0,00	0,00	-19.894,29
2080560400	TORNIOLO	PR	192.757,22	35.832,10	56.836,76	2.321,36	0,00	0,00	0,00	0,00	94.990,22
2080560410	TORRILE	PR	12.694,35	-82.767,45	513.919,74	6.372,14	94.610,53	0,00	0,00	0,00	532.134,96
2080560420	TRAVESETOLO	PR	-25.555,68	-160.726,61	592.454,95	8.630,81	24.571,44	0,00	0,00	0,00	464.930,59
2080560440	VALMOZZOLA	PR	119.776,01	42.259,71	36.104,66	1.651,44	0,00	0,00	0,00	0,00	80.015,81
2080560450	VARANO DE' MIELEGARI	PR	123.224,31	1.724,98	133.093,94	3.054,60	0,00	0,00	-1.392,78	0,00	136.480,73
2080560460	VARSÌ	PR	132.117,79	21.140,82	83.616,29	526,19	0,00	0,00	0,00	0,00	105.283,30
20805610010	AGAZZANO	PC	13.227,56	-36.391,91	175.695,92	1.179,21	11.926,21	0,00	0,00	0,00	152.409,43
20805610020	ALSENO	PC	-267.684,23	-189.741,72	318.435,55	2.982,93	64.841,52	0,00	-310,77	0,00	186.207,51
20805610025	ALTA VAL TIDONE	PC	207.489,55	5.223,39	187.071,04	2.739,84	0,00	0,00	-41,73	0,00	194.992,53
20805610030	BESENZONE	PC	-111.280,82	-177.269,76	253,00	2.062,19	58.728,56	24.801,55	0,00	0,00	8.575,54
20805610040	BETTOIA	PC	-43.132,66	-123.941,16	131.452,72	1.713,64	0,00	0,00	-119,49	0,00	9.105,70
20805610050	BORBIO	PC	-345.693,67	-428.033,92	223.345,66	1.205,86	0,00	0,00	0,00	0,00	-203.482,40
20805610060	BORGONOVO VAL TIDONE	PC	-488.475,30	-184.394,76	552.365,22	6.558,75	46.275,42	0,00	-2.232,56	0,00	418.572,06
20805610070	CADEO	PC	-266.854,00	-143.417,18	307.996,12	3.166,88	73.098,59	0,00	-11,67	0,00	240.232,75
20805610080	CALENDASCO	PC	253.388,52	84.020,04	53.516,12	719,30	35.302,08	10.509,06	0,00	0,00	184.066,60
20805610100	CAORSO	PC	194.120,24	23.869,73	201.173,59	9.651,29	55.894,11	0,00	-6.378,18	0,00	284.210,53
20805610110	CARPANETO PIACENTINO	PC	-365.518,17	-315.407,15	376.732,45	4.036,14	39.190,36	0,00	-11,95	0,00	104.539,86
20805610120	CASSELL'ARQUATO	PC	-387.203,69	-384.547,55	479.207,90	2.773,01	37.340,16	0,00	0,00	0,00	134.773,52
20805610130	CASTEL SAN GIOVANNI	PC	56.326,21	-105.295,65	678.035,21	32.506,65	98.189,65	0,00	-25.717,56	0,00	677.718,30
20805610140	CASTELVETRO PIACENTINO	PC	-307.545,96	-224.305,27	401.292,82	4.014,15	73.636,58	0,00	0,00	0,00	254.638,28
20805610150	CERIGNALE	PC	54.158,80	41.735,94	7.225,49	0,00	0,00	0,00	0,00	0,00	48.961,43
20805610160	COLI	PC	35.849,46	12.122,91	43.590,82	413,44	0,00	0,00	0,00	0,00	56.127,17
20805610170	CORTE BRIGNATELLA	PC	91.208,64	66.128,03	494,00	220,14	11.488,23	0,00	0,00	0,00	78.310,40
20805610180	CORTEMAGGIORE	PC	-78.126,63	-108.036,24	263.771,44	6.207,71	59.344,86	0,00	-3.698,67	0,00	217.589,10
20805610190	FARINI D'OLMO	PC	43.932,74	-52.853,05	29.281,28	749,77	0,00	4.947,11	0,00	0,00	-17.874,89
20805610200	FERRIERE	PC	-132.921,73	-236.516,02	59.369,08	1.050,57	0,00	0,00	-80,11	0,00	-176.176,48
20805610210	FIORENZUOLA D'ARDA	PC	-371.479,92	-259.842,86	754.197,02	28.905,74	96.718,74	0,00	-120,17	0,00	619.858,48
20805610220	GAZZOLA	PC	-400.868,77	-438.644,96	159.494,28	1.528,90	9.786,06	0,00	-168,34	0,00	-268.004,06
20805610230	GOSOLENGO	PC	-101.423,62	-62.539,67	257.190,38	2.644,47	55.487,67	0,00	-422,26	0,00	252.360,59
20805610240	GRAGNANO TREBIENSE	PC	-173.491,69	-178.003,26	146.430,15	2.942,40	54.180,21	0,00	-304,18	0,00	25.245,33
20805610250	GROPPARELLO	PC	-23.088,77	-99.600,44	109.790,63	761,88	0,00	0,00	-10,03	0,00	10.942,04
20805610260	LUGAGNANO VAL D'ARDA	PC	-107.397,65	-417.955,76	185.011,99	1.713,35	0,00	0,00	0,00	0,00	231.277,95
20805610270	MONTICELLI D'ONGINA	PC	-271.830,64	-103.858,55	5.874,64	73.329,65	0,00	0,00	-2.203,11	0,00	158.154,62
20805610280	MORFASSO	PC	107.779,55	63.539,73	1.527,30	0,00	0,00	0,00	0,00	0,00	107.965,60
20805610300	OTTONE	PC	-64.336,38	-44.377,42	17.969,36	300,42	0,00	0,00	0,00	0,00	-26.107,64
20805610320	PIACENZA	PC	4.844.767,42	1.328.023,91	8.583.615,56	363.587,93	153.165,63	0,00	-8.002,89	0,00	10.606.690,04
20805610330	PIANELLO VAL TIDONE	PC	-82.138,51	-87.794,75	142.465,28	1.231,84	0,00	0,00	-25,10	0,00	55.877,27



2080610340	PIOZZANO	PC	96.767,22	57.617,65	19.211,21	2.114,06	0,00	0,00	0,00	0,00	0,00	78.942,92
2080610350	PODENZANO	PC	-205.429,31	-315.809,19	497.097,55	6.650,18	0,00	0,00	-614,71	0,00	0,00	242.053,86
2080610360	PONTE DELL'OLIO	PC	-182.303,04	-133.149,16	133.149,16	3.827,35	7.386,96	0,00	0,00	0,00	0,00	-33.990,00
2080610370	PONTENUOVE	PC	-29.061,24	-98.966,93	302.156,50	2.885,32	0,00	0,00	-43,07	0,00	0,00	260.976,90
2080610380	RIVERGARO	PC	-890.066,22	-924.111,63	440.922,74	4.111,76	0,00	0,00	-262,89	0,00	0,00	-457.042,40
2080610390	ROTTOFRENO	PC	78.278,86	58.299,37	594.217,30	3.932,27	0,00	0,00	58.727,47	0,00	0,00	743.176,31
2080610400	SAN GIORGIO PIACENTINO	PC	-107.294,69	-25.015,01	212.863,37	3.044,59	0,00	0,00	-301,02	0,00	0,00	244.093,05
2080610410	SAN PIETRO IN CERRO	PC	-49.448,06	-40.543,36	30.151,76	928,54	0,00	0,00	0,00	0,00	0,00	33.820,50
2080610420	SARMATO	PC	79.781,07	117.399,13	139.119,51	7.256,31	0,00	0,00	-4.983,10	0,00	0,00	180.313,96
2080610430	TRAVO	PC	-492.743,88	-503.539,19	190.950,51	1.036,37	0,00	0,00	0,00	0,00	0,00	-309.654,23
2080610440	VERNASCA	PC	191.149,16	151.803,58	49.427,81	1.041,74	0,00	0,00	-256,87	0,00	0,00	202.016,26
2080610450	VIGOLZONE	PC	-13.824,43	-166.663,10	150.903,97	3.145,14	0,00	0,00	-322,53	0,00	0,00	-1.868,25
2080610470	VILLANOVA SULL'ARDA	PC	-41.679,42	99.546,21	99.546,21	1.125,74	0,00	0,00	63.868,25	0,00	0,00	122.860,78
2080610480	ZIANO PIACENTINO	PC	-23.357,61	-12.511,45	1.387,12	0,00	1.336,65	0,00	0,00	0,00	0,00	-9.787,68
2080660010	ALFONSIENE	RA	118.929,37	41.614,70	79.501,85	1.162,66	0,00	0,00	44.782,47	0,00	0,00	166.993,81
2080660020	BAGNACAVALLIO	RA	191.308,61	281.992,93	1.012.661,79	13.025,03	0,00	0,00	337.847,07	0,00	0,00	1.645.526,81
2080660030	BAGNARA DI ROMAGNA	RA	328.446,28	262.931,33	1.353.681,23	22.300,07	0,00	0,00	447.146,44	0,00	0,00	2.086.059,07
2080660040	BRISGHELLA	RA	196.119,75	158.619,53	155.289,84	2.473,84	0,00	0,00	50.093,16	0,00	0,00	366.476,37
2080660050	CASOLA VALSENIO	RA	-288.217,85	-222.482,15	745.100,46	9.370,81	0,00	0,00	54.193,72	0,00	0,00	586.182,84
2080660060	CASTEL BOLOGNESE	RA	290.339,06	151.293,17	210.769,82	2.257,37	0,00	0,00	0,00	0,00	0,00	364.320,36
2080660070	CERVA	RA	-336.681,65	-96.186,80	678.155,38	10.622,47	0,00	0,00	257.878,95	0,00	0,00	850.470,00
2080660080	CONSELICE	RA	264.403,88	387.073,65	641.447,93	12.479,64	0,00	0,00	89.859,72	0,00	0,00	-4.013.139,95
2080660090	COTIGNOLA	RA	85.796,23	115.726,73	562.763,08	8.442,99	0,00	0,00	148.307,49	0,00	0,00	835.240,30
2080660100	FAENZA	RA	140.985,88	-217.203,94	5.065.631,37	463.497,06	0,00	0,00	1.656.742,05	0,00	0,00	6.968.667,05
2080660110	FUSIGNANO	RA	137.140,47	191.879,20	591.871,89	9.998,00	0,00	0,00	92.945,03	0,00	0,00	886.240,13
2080660120	LUGO	RA	11.460,89	6.557,00	2.540.104,75	168.657,52	0,00	0,00	497.270,58	0,00	0,00	3.212.589,85
2080660130	MASSA LOMBARDA	RA	276.808,81	399.233,87	708.473,69	13.231,10	0,00	0,00	207.215,39	0,00	0,00	1.328.154,06
2080660140	RAVENNA	RA	1.415.613,01	3.887.192,11	15.870.002,88	956.258,51	0,00	0,00	1.138.481,64	0,00	0,00	21.801.935,14
2080660150	RIOLO TERME	RA	-156.938,43	50.352,95	660.134,11	5.112,63	0,00	0,00	80.438,37	0,00	0,00	796.038,06
2080660160	RUSSI	RA	-12.104,71	26.225,59	1.243.007,64	17.237,65	0,00	0,00	199.541,45	0,00	0,00	1.486.012,33
2080660170	SANT'AGATA SUL SANTERNO	RA	340.722,73	179.078,81	206.728,49	2.660,08	0,00	0,00	45.638,34	0,00	0,00	434.105,71
2080660180	SOLAROLO	RA	117.335,21	225.507,55	364.569,32	5.828,24	0,00	0,00	167.493,35	0,00	0,00	763.398,47
2080660190	ALBINEA	RE	110.493,72	-188.116,29	938.072,50	13.145,92	0,00	0,00	59.650,12	0,00	0,00	822.752,25
2080660200	BAGNOLI IN PIANO	RE	-69.386,18	60.465,65	831.752,01	11.729,11	0,00	0,00	56.518,57	0,00	0,00	960.465,34
2080660030	BAISO	RE	548.258,65	328.826,37	191.496,14	2.502,56	0,00	0,00	0,00	0,00	0,00	522.825,07
2080660040	BIBBIANO	RE	-107.926,46	28.912,84	739.185,76	11.280,73	0,00	0,00	43.453,46	0,00	0,00	822.832,79
2080660050	BORLETO	RE	226.468,33	180.783,33	463.867,32	2.956,76	0,00	0,00	20.016,46	0,00	0,00	667.623,87
2080660060	BRESCELO	RE	164.221,17	33.037,14	437.930,12	3.754,46	0,00	0,00	44.746,61	0,00	0,00	519.468,33
2080660080	CADELBOSSO DI SOPRA	RE	345.781,40	344.738,68	757.395,90	21.425,80	0,00	0,00	102.203,64	0,00	0,00	1.225.763,82
2080660090	CAMPAGNOLA EMILIA	RE	214.992,69	167.687,43	521.360,95	6.824,84	0,00	0,00	60.104,41	0,00	0,00	563.796,69
2080660100	CAMPPEGINE	RE	-24.519,08	171.921,54	345.445,64	5.187,27	0,00	0,00	41.242,25	0,00	0,00	563.796,69
2080660101	CANOSSA	RE	257.940,44	135.683,60	241.188,03	3.184,15	0,00	0,00	0,00	0,00	0,00	380.055,79
2080660110	CARPINETI	RE	71.169,94	-4.176,84	266.371,15	2.817,23	0,00	0,00	0,00	0,00	0,00	265.011,55
2080660120	CASALGRANDE	RE	1.071.630,83	776.020,59	917.789,57	51.472,63	0,00	0,00	46.418,09	0,00	0,00	1.791.650,87
2080660130	CASINA	RE	127.644,55	32.404,86	278.154,79	2.802,36	0,00	0,00	0,00	0,00	0,00	248.552,29
2080660140	CASTELLARANO	RE	1.135.330,81	332.299,38	1.103.689,57	22.648,73	0,00	0,00	5.895,33	0,00	0,00	1.464.533,02
2080660150	CASTELNOVO DI SOTTO	RE	182.662,32	8.336,88	714.782,91	11.831,76	0,00	0,00	57.487,83	0,00	0,00	792.439,38
2080660160	CASTELNOVO NE' MONTI	RE	-484.224,16	-472.198,91	886.991,21	10.340,61	0,00	0,00	0,00	0,00	0,00	425.132,78
2080660170	CAVRIAGO	RE	522.613,45	18.675,85	738.851,32	10.287,44	0,00	0,00	24.389,17	0,00	0,00	792.203,78
2080660200	CORREGGIO	RE	1.234.282,92	358.213,78	2.189.208,37	81.564,84	0,00	0,00	188.218,59	0,00	0,00	2.817.205,32
2080660210	FABBRICO	RE	362.358,21	321.238,64	489.469,69	8.245,88	0,00	0,00	49.352,68	0,00	0,00	868.306,89
2080660220	GATTATICO	RE	-123.365,57	75.859,77	459.749,01	4.973,79	0,00	0,00	117.599,12	0,00	0,00	658.181,69
2080660230	GUALTIERI	RE	352.706,89	362.338,89	595.306,80	5.100,97	0,00	0,00	71.173,74	0,00	0,00	1.033.920,40



2080680240	RE	288.705,39	-72.167,81	1.253.368,35	10.531,05	79.643,18	0,00	0,00	0,00	1.271.374,78
2080680260	RE	371.294,48	230.352,77	687.005,66	7.272,80	74.745,00	0,00	0,00	0,00	999.376,04
2080680270	RE	13.969,23	-8.814,60	806.845,45	37.970,25	34.231,41	0,00	0,00	0,00	870.232,51
2080680280	RE	723.361,38	429.470,98	1.069.689,51	15.431,94	142.521,96	0,00	0,00	0,00	1.657.114,38
2080680290	RE	-64.081,40	-97.610,21	561.172,76	18.006,47	68.679,18	0,00	0,00	0,00	550.248,20
2080680300	RE	-72.664,93	-31.176,84	938.510,74	11.801,43	23.372,97	0,00	0,00	0,00	932.508,30
2080680320	RE	289.566,89	38.124,37	642.227,55	7.596,27	60.122,47	0,00	0,00	0,00	748.070,66
2080680330	RE	14.773.532,04	12.815.903,01	12.301.816,31	1.516.243,41	452.087,23	0,00	0,00	0,00	27.086.049,96
2080680340	RE	154.237,82	214.838,15	402.629,47	8.633,45	60.054,95	0,00	0,00	0,00	686.156,02
2080680350	RE	493.944,74	270.480,98	263.412,97	4.647,37	28.577,77	0,00	0,00	0,00	567.119,09
2080680360	RE	225.524,31	81.333,46	1.167.347,98	112.899,09	58.903,92	0,00	0,00	0,00	1.420.484,05
2080680370	RE	-309.327,16	-116.674,82	609.814,98	15.038,50	66.481,96	0,00	0,00	0,00	574.660,62
2080680380	RE	-223.643,69	-86.000,59	423.581,83	6.659,83	24.268,87	0,00	0,00	0,00	368.509,94
2080680390	RE	158.275,79	273.501,71	881.788,24	12.581,06	28.844,50	0,00	0,00	0,00	1.196.715,50
2080680400	RE	-248.003,71	-323.479,78	1.928.421,32	126.789,48	104.001,22	0,00	0,00	0,00	1.835.732,24
2080680410	RE	287.545,03	238.441,36	247.265,07	2.416,74	0,00	0,00	0,00	0,00	488.123,17
2080680415	RE	575.465,50	82.169,67	2.817,00	3.287,39	0,00	106.510,07	0,00	0,00	194.784,13
2080680420	RE	419.108,59	192.553,77	111.243,46	916,52	0,00	0,00	0,00	0,00	304.713,75
2080680430	RE	151.863,79	51.276,92	279.261,20	3.483,04	0,00	0,00	0,00	0,00	334.021,16
2080680440	RE	162.526,26	80.263,01	255.629,92	3.481,55	0,00	0,00	0,00	0,00	339.437,48
2080680450	RE	71.466,97	-74.528,96	243.379,48	2.573,63	0,00	0,00	0,00	0,00	171.424,16
2081010010	RE	-1.430.705,17	-427.545,54	1.927.595,69	23.581,89	40.604,66	0,00	0,00	0,00	1.564.236,70
2081010020	RE	174.132,74	117.457,42	424,00	1.512,83	0,00	7.022,77	0,00	0,00	126.417,02
2081010030	RE	633.159,84	621.560,07	1.089.471,42	42.313,90	4.530,18	0,00	0,00	0,00	1.757.875,57
2081010030	RE	-33.256,32	-162.368,75	845.078,97	11.785,45	43.463,38	0,00	0,00	0,00	737.959,05
2081010040	RE	124.301,42	98.359,52	66.602,13	678,71	7.067,39	0,00	0,00	0,00	172.707,75
2081010050	RE	202.203,63	202.203,63	19.964,30	1.965,31	0,00	0,00	0,00	0,00	224.133,24
2081010050	RE	-803.905,45	-333.009,99	1.100.858,09	18.798,15	28.623,09	0,00	0,00	0,00	815.188,34
2081010060	RE	223.227,10	173.678,28	62.784,58	2.175,13	0,00	-1.248,05	0,00	0,00	237.389,94
2081010080	RE	179.168,44	183.906,16	94.753,69	459,56	0,00	0,00	0,00	0,00	279.119,40
2081010090	RE	187.050,30	134.670,68	54.833,89	1.463,59	0,00	0,00	0,00	0,00	190.968,16
2081010101	RE	193.277,83	386.112,63	338.652,95	4.005,90	20.731,84	0,00	-32,28	0,00	749.471,04
2081010110	RE	-26.394,88	22.249,06	382.694,36	4.679,34	3.208,75	0,00	0,00	0,00	412.831,52
2081010130	RE	398.376,30	516.228,05	248.088,62	3.106,00	0,00	0,00	0,00	0,00	767.422,67
3110590020	RE	423.348,07	340.897,10	129.298,56	910,74	0,00	0,00	0,00	0,00	471.106,40
2081010125	RE	463.563,58	456.667,33	116.566,93	4.180,55	55.846,90	0,00	0,00	0,00	633.261,71
2081010130	RE	-2.155.503,82	-2.631.597,68	9.743,37	147.563,90	7.093,01	-4.614,81	0,00	0,00	-1.163.117,44
2081010140	RE	4.870.784,68	5.790.031,47	11.861.948,31	999.628,02	170.832,80	0,00	0,00	0,00	18.822.440,60
2081010150	RE	322.912,38	260.905,05	130.104,01	794,78	0,00	0,00	0,00	0,00	391.803,85
2081010160	RE	172.281,29	331.252,58	302.394,50	4.025,90	24.005,57	0,00	-34,68	0,00	661.643,88
2081010170	RE	303.843,22	407.361,92	527.264,58	7.039,90	30.724,18	0,00	0,00	0,00	972.390,58
3110590030	RE	390.500,92	362.683,77	116.340,34	1.060,93	0,00	0,00	0,00	0,00	480.085,04
2081010180	RE	693.485,08	443.173,16	83.147,09	940,47	0,00	0,00	0,00	0,00	527.260,73
2081010180	RE	284.916,60	289.952,08	1.544.611,22	24.810,58	130.094,14	0,00	0,00	0,00	1.989.468,02
3110590030	RE	263.635,67	208.203,71	17.216,98	1.638,15	0,00	1.240,38	0,00	0,00	228.299,22
3090050010	RE	6.414,46	228.735,28	626.324,91	12.484,52	36.609,72	0,00	0,00	0,00	904.154,43
3090050020	RE	186.488,54	271.100,36	354.423,17	11.060,72	0,00	-5.550,82	0,00	0,00	637.033,44
3090050030	RE	4.630.089,41	5.002.628,53	5.461.999,54	552.012,03	0,00	0,00	0,00	0,00	11.016.640,10
3090050030	RE	178.388,49	145.219,54	31.658,63	2.280,80	0,00	1.281,96	0,00	0,00	180.366,15
3090050040	RE	494.841,95	60.820,04	738.459,06	5.482,96	0,00	0,00	0,00	0,00	804.762,06
3090050050	RE	-178.710,51	66.190,95	473.075,90	6.287,34	0,00	0,00	0,00	0,00	545.164,07
3090050060	RE	89.162,89	274.914,84	336.809,26	16.127,05	0,00	0,00	0,00	0,00	627.825,61
3090050070	RE	130.019,60	82.743,99	85.496,91	1.347,02	0,00	-284,06	0,00	0,00	169.303,87
3090050080	RE	416.722,91	235.626,39	163.077,75	3.632,94	0,00	0,00	-2.098,54	0,00	400.238,54



3090050095	AR	CASTELFRANCO PIANDISCO	-50.126.55	-22.763.58	463.630.44	5.324.88	0.00	0.00	-89.03	0.00	446.102.71
3090050100	AR	CASTEL SAN NICCOLO'	231.383.49	56.228.92	105.908.94	1.629.03	0.00	0.00	-367.86	0.00	163.399.02
3090050101	AR	CASTIGLIONI FIBROCCI	134.773.00	81.373.33	155.206.39	9.495.11	0.00	0.00	-482.24	0.00	245.552.59
3090050120	AR	CASTIGLIONI FIORENTINO	613.725.86	483.874.86	854.998.85	15.811.67	0.00	0.00	0.00	0.00	1.324.536.46
3090050140	AR	CAVRIGLIA	553.484.73	638.474.34	236.767.27	6.017.48	0.00	10.702.58	-1.315.43	0.00	890.646.25
3090050140	AR	CHITIGNANO	151.619.18	114.552.96	48.002.13	2.210.64	0.00	0.00	-462.57	0.00	164.323.05
3090050150	AR	CHUSI DELLA VERNA	263.320.91	98.500.98	107.460.83	2.466.16	0.00	0.00	-858.73	0.00	207.569.26
3090050160	AR	CIVITELLA IN VAL DI CHIANA	-107.910.39	-3.990.08	583.681.35	32.327.38	0.00	0.00	0.00	0.00	612.018.65
3090050170	AR	CORTONA	171.117.29	516.807.01	1.153.647.02	22.721.58	0.00	0.00	0.00	0.00	1.693.175.61
3090050180	AR	FOIANO DELLA CHIANA	-455.876.60	-127.575.37	600.271.42	7.653.07	0.00	0.00	0.00	0.00	500.349.11
3090050191	AR	LATERINA PERGINE VALDARNO	307.909.92	259.869.02	300.749.41	9.105.00	0.00	0.00	-937.24	0.00	568.786.19
3090050200	AR	LUIGNANO	81.367.16	41.920.35	286.933.49	3.226.48	0.00	0.00	-903.95	0.00	330.824.66
3090050210	AR	MARCIANO DELLA CHIANA	104.232.78	128.024.98	221.832.50	3.512.63	0.00	0.00	0.00	0.00	332.080.32
3090050230	AR	MONTENAPOLITANO	-14.483.83	-42.056.48	11.536.60	1.812.83	0.00	0.00	0.00	0.00	353.370.11
3090050240	AR	MONTETUSCANI	194.971.35	150.451.32	58.901.62	2.862.18	0.00	0.00	-1.795.16	0.00	210.419.96
3090050250	AR	MONTE SAN SAVINO	-340.303.90	-133.070.81	592.624.00	25.381.32	0.00	0.00	0.00	0.00	484.934.51
3090050260	AR	MONTETARCHI	109.967.06	836.355.64	1.361.277.72	17.479.65	0.00	0.00	0.00	0.00	2.246.337.10
3090050270	AR	MONTIGNANO RAGGIOLO	84.362.90	60.156.52	62.217.97	966.77	0.00	0.00	-501.05	0.00	122.840.21
3090050300	AR	PIEVE SANTO STEFANO	170.923.59	138.648.32	104.765.94	1.633.94	0.00	0.00	-11.67	0.00	244.936.53
3090050310	AR	POPPI	3.170.14	11.627.44	379.507.09	3.961.69	0.00	0.00	0.00	0.00	395.096.22
3090050321	AR	PRATOVECCHIO STIA	540.655.45	150.025.47	147.565.94	5.139.33	0.00	0.00	-1.233.67	0.00	311.758.96
3090050330	AR	SAN GIOVANNI VALDARNO	494.385.31	657.711.28	698.223.51	10.074.87	0.00	0.00	-2.049.82	0.00	1.369.872.73
3090050340	AR	SANSEPOLCRO	696.346.92	445.773.30	1.104.427.99	11.603.30	0.00	0.00	0.00	0.00	1.561.804.59
3090050350	AR	SESTINO	247.113.06	176.364.56	44.537.92	1.311.39	0.00	0.00	-325.78	0.00	221.888.09
3090050370	AR	SUBBIANO	288.474.53	227.041.08	141.342.49	17.307.53	0.00	1.469.78	0.00	0.00	387.160.93
3090050380	AR	TALIA	211.073.76	116.051.95	25.996.07	715.53	0.00	3.215.62	0.00	0.00	145.926.08
3090050390	AR	TERRANUOVA BRACCIOLE	353.789.57	353.341.05	314.536.50	11.468.45	0.00	0.00	-4.539.64	0.00	674.806.36
3090300010	FI	BAGNO A RIPI	-577.130.16	-733.895.43	2.297.448.32	87.716.36	0.00	0.00	0.00	0.00	1.662.535.90
3090300020	FI	BARBERINO DI MUGELLO	148.723.88	249.996.40	662.321.40	6.161.03	0.00	0.00	0.00	0.00	918.478.83
3090300035	FI	BARBERINO TAVARNELLE	459.053.82	-150.508.34	1.106.972.11	7.530.75	0.00	0.00	0.00	0.00	963.994.52
3090300040	FI	BORGIO SAN LORENZO	342.959.59	596.067.42	1.330.037.35	10.158.68	0.00	0.00	0.00	0.00	1.936.263.45
3090300050	FI	CALENZANO	917.420.89	-85.408.50	1.454.964.77	26.118.35	0.00	0.00	0.00	0.00	1.395.674.62
3090300060	FI	CAMPI BISENZIO	3.857.263.84	3.588.874.63	2.469.500.02	99.145.75	0.00	0.00	0.00	0.00	6.169.668.83
3090300080	FI	CARRARA E LIMITE	169.184.01	279.764.00	688.390.17	4.036.80	0.00	0.00	0.00	0.00	975.021.56
3090300100	FI	CASTELFIORENTINO	238.104.32	318.686.78	1.255.026.93	23.649.55	0.00	0.00	0.00	0.00	1.616.975.60
3090300110	FI	CERRETO GUIDI	-224.327.73	10.151.65	949.093.39	12.617.33	0.00	0.00	-3.181.23	0.00	1.034.223.53
3090300120	FI	CERTALDO	283.737.29	474.351.48	1.373.746.08	20.955.92	0.00	0.00	0.00	0.00	1.880.560.18
3090300130	FI	DICOMANO	213.613.86	308.664.10	243.528.74	1.831.89	0.00	0.00	0.00	0.00	554.024.74
3090300140	FI	EMPOLI	-349.642.51	556.193.49	4.609.480.09	120.035.66	0.00	0.00	0.00	0.00	5.335.777.94
3090300150	FI	FIESOLE	161.577.24	-260.742.59	1.179.622.53	32.189.94	0.00	0.00	0.00	0.00	951.069.88
3090300155	FI	FIGLINE E INCISA VALDARNO	928.816.17	824.073.12	1.984.464.97	14.736.15	0.00	0.00	0.00	0.00	2.823.274.24
3090300170	FI	FIRENZE	23.395.898.65	1.079.360.63	41.732.837.05	35.089.17	0.00	0.00	0.00	0.00	45.243.905.05
3090300180	FI	FIRENZUOLA	304.777.96	-184.620.79	294.492.90	1.824.86	0.00	0.00	0.00	0.00	1.11.696.96
3090300190	FI	FUCECCHIO	106.999.02	38.242.02	2.029.296.30	19.036.38	0.00	0.00	0.00	0.00	2.120.354.99
3090300200	FI	GAMBASSI TERME	354.970.10	116.396.78	404.644.58	11.606.97	0.00	0.00	-135.29	0.00	537.298.83
3090300210	FI	GREVE IN CHIANTI	306.488.42	-72.758.47	1.251.008.90	40.457.60	0.00	0.00	0.00	0.00	1.268.094.78
3090300220	FI	IMPRUNETA	850.129.60	1.062.841.56	1.088.106.30	66.436.38	0.00	0.00	0.00	0.00	2.235.479.91
3090300240	FI	LASTRA A SIGNA	83.159.08	78.001.17	108.761.72	584.05	0.00	0.00	0.00	0.00	187.346.94
3090300250	FI	LONDA	471.141.46	286.922.21	286.922.21	2.129.31	0.00	0.00	0.00	0.00	378.115.16
3090300270	FI	MARRADI	735.270.81	175.029.36	259.181.01	2.470.21	0.00	0.00	0.00	0.00	442.285.59
3090300280	FI	MONTAUDO	200.622.53	337.934.72	1.414.292.87	6.879.15	0.00	0.00	0.00	0.00	1.769.784.76
3090300300	FI	MONTESPERTOLI	-15.698.88	-20.487.74	1.290.219.22	14.189.42	0.00	0.00	0.00	0.00	1.283.920.91


3090300310	PALAZZIULO SUL SENIO	FI	102.453,84	46.369,02	46.382,28	1.520,15	0,00	0,00	0,00	0,00	0,00	94.271,45
3090300320	PELAGO	FI	87.528,67	123.703,75	512.333,67	4.944,35	0,00	0,00	0,00	0,00	0,00	640.981,97
3090300330	PONTASSIEVE	FI	239.519,88	431.447,70	1.107.919,57	23.271,03	8.437,32	0,00	0,00	0,00	0,00	1.571.075,63
3090300350	REGGELLO	FI	-488.945,52	-305.007,83	1.268.510,49	13.495,82	0,00	-1.706,04	0,00	0,00	0,00	1.075.292,44
3090300360	RIGNANO SULL'ARNO	FI	-89.882,46	223.001,77	496.365,26	5.080,98	1.840,33	0,00	0,00	0,00	0,00	726.288,34
3090300370	RUFINA	FI	-283.216,64	184.155,94	576.521,25	4.206,31	0,00	0,00	0,00	0,00	0,00	764.884,00
3090300380	SAN CASCIANO IN VAL DI PESA	FI	-683.092,08	-786.136,89	2.272.151,99	28.615,89	0,00	-867,20	0,00	0,00	0,00	1.513.763,78
3090300390	SAN GODENZO	FI	132.156,33	82.023,99	64.700,12	1.266,37	0,00	0,00	0,00	0,00	0,00	147.990,48
3090300410	SCANDICCI	FI	3.880,19,57	2.768.432,54	2.903.380,62	98.010,79	14.110,81	0,00	0,00	0,00	0,00	5.783.934,77
3090300421	SCARPERIA SAN PIERO	FI	580.288,48	560.495,56	3.067,00	4.756,07	0,00	0,00	0,00	0,00	0,00	856.682,38
3090300430	SESTO FIORENTINO	FI	1.653.752,42	660.762,95	1.434.796,35	122.445,38	0,00	-2.349,93	0,00	0,00	0,00	2.399.415,19
3090300440	SIGNA	FI	621.592,03	89.703,40	1.014.430,29	36.878,88	6.016,99	0,00	0,00	0,00	0,00	1.735.670,57
3090300460	VAGLIA	FI	76.060,00	89.703,40	385.976,09	3.107,58	0,00	0,00	0,00	0,00	0,00	478.787,06
3090300490	VICCHIO	FI	-67.121,15	197.202,16	474.885,43	4.800,56	0,00	0,00	0,00	0,00	0,00	676.888,15
3090300500	VINCI	FI	-87.504,53	-389.057,57	1.571.131,70	11.521,40	0,00	0,00	0,00	0,00	0,00	1.183.595,53
3090360010	ARCIDOSSO	GR	143.422,94	106.267,90	116.482,80	4.592,29	0,00	-2.056,45	0,00	0,00	0,00	241.156,50
3090360020	CAMPAGNATICO	GR	298.141,28	249.125,76	126.544,08	1.600,73	0,00	0,00	0,00	0,00	0,00	377.270,57
3090360021	CAPALIBO	GR	-448.659,40	-467.252,00	221.187,62	3.315,71	0,00	0,00	0,00	0,00	0,00	-242.748,67
3090360030	CASTEL DEL PIANO	GR	25.392,74	41.459,05	357.352,54	2.908,00	0,00	-145,28	0,00	0,00	0,00	401.574,31
3090360040	CASTELL'AZZARA	GR	469.730,24	310.948,98	71.942,13	3.129,05	0,00	-127,50	0,00	0,00	0,00	385.892,66
3090360050	CASTIGLIONE DELLA PESCAIA	GR	-4.348.931,60	-6.354.848,12	483.375,33	30.122,59	63.426,20	0,00	-8.408,61	0,00	0,00	-5.786.332,62
3090360060	CINIGIANO	GR	364.513,70	236.659,52	116.232,65	2.650,66	0,00	-791,01	0,00	0,00	0,00	354.751,82
3090360070	CIVITELLA PAGANICO	GR	21.659,49	132.978,34	719,00	1.573,05	0,00	69.987,21	0,00	0,00	0,00	205.257,60
3090360080	FOLLONICA	GR	-1.874.827,40	-1.954.870,96	1.563.835,95	29.868,05	23.377,69	-1.722,11	0,00	0,00	0,00	-339.511,38
3090360090	GAVORRANO	GR	207.964,13	427.521,26	576.245,66	4.546,82	0,00	0,00	0,00	0,00	0,00	1.008.313,74
3090360100	GROSSETO	GR	863.889,25	1.620.801,59	6.627.521,29	518.721,83	465.037,65	0,00	0,00	0,00	0,00	9.232.082,36
3090360110	ISOLA DEL GIGLIO	GR	-403.184,24	-436.835,73	44.254,08	12.617,06	3.229,31	-10.495,74	0,00	0,00	0,00	-381.149,52
3090360120	MAGLIANO IN TOSCANA	GR	170.335,73	115.435,11	203.082,15	2.870,63	0,00	0,00	0,00	0,00	0,00	321.387,89
3090360130	MANCIANO	GR	324.380,67	433.164,92	4.531,05	4.531,05	0,00	0,00	0,00	0,00	0,00	969.535,18
3090360140	MASSA MARITIMA	GR	387.105,18	366.546,87	633.528,35	3.426,86	0,00	0,00	0,00	0,00	0,00	1.003.502,09
3090360150	MONTESANT'ARCIANO	GR	-3.997.245,70	-4.250.614,06	443.856,13	11.874,82	0,00	-2.387,65	0,00	0,00	0,00	-3.754.692,24
3090360151	MONTETONDO MARITTIMO	GR	417.381,28	279.756,64	3.808,00	1.625,51	0,00	22.085,14	0,00	0,00	0,00	307.275,29
3090360160	MONTIERI	GR	265.011,01	188.660,27	12.922,67	1.295,18	0,00	12.997,25	0,00	0,00	0,00	215.875,37
3090360170	ORBETTELLO	GR	-1.993.289,88	-2.270.541,80	539.122,04	21.150,90	0,00	72.223,32	-3.245,85	0,00	0,00	-1.641.291,39
3090360180	PITIGLIANO	GR	454.758,59	429.898,54	94.448,45	1.223,93	0,00	5.036,76	-139,54	0,00	0,00	530.468,13
3090360190	ROCCALIBREGA	GR	261.977,45	175.601,20	56.375,58	2.687,14	0,00	0,00	-185,73	0,00	0,00	234.478,19
3090360200	ROCCASTRADA	GR	548.094,37	698.273,86	549.266,59	6.485,99	0,00	0,00	0,00	0,00	0,00	1.254.026,44
3090360210	SANTA FIORA	GR	-19.414,73	-89.017,16	1.877,02	2.470,16	0,00	89.575,58	-697,22	0,00	0,00	4.208,38
3090360220	SCANSANO	GR	448.346,22	320.352,23	275.960,09	2.584,19	0,00	0,00	0,00	0,00	0,00	598.896,51
3090360221	SCARLIANO	GR	360.314,17	5.344,52	268.343,41	5.816,76	26.352,26	0,00	0,00	0,00	0,00	305.896,96
3090360230	SEGGIANO	GR	157.682,70	108.857,59	41.039,74	3.326,24	0,00	-246,97	0,00	0,00	0,00	152.976,60
3090360231	SEMPRONIANO	GR	147.626,84	116.320,62	57.674,54	2.715,73	0,00	0,00	-216,63	0,00	0,00	176.494,27
3090360240	SORANO	GR	587.224,38	489.044,81	80.749,46	651,53	0,00	0,00	-22,12	0,00	0,00	570.423,68
3090420010	BIBONA	LI	-898.641,96	-624.256,61	198.023,51	4.908,05	19.759,93	-82,31	0,00	0,00	0,00	-401.647,43
3090420020	CAMPILIA MARITTIMA	LI	82.600,78	12.003,45	1.026.840,44	7.802,46	87.093,48	0,00	0,00	0,00	0,00	1.133.799,84
3090420030	CAMPO NELL'ELBA	LI	-1.415.937,47	-1.978.203,33	269.968,04	21.490,78	0,00	23.443,52	-12.829,58	0,00	0,00	-1.676.130,56
3090420040	CAPOLIVERI	LI	-1.414.791,95	-1.782.027,65	450.922,10	12.231,51	0,00	0,00	-8,821,52	0,00	0,00	-1.327.695,56
3090420050	CARRAIA ISOLA	LI	-36.358,50	-95.694,27	13.919,05	46,02	0,00	0,00	-12,08	0,00	0,00	-81.741,28
3090420060	CASTAGNETO CARDUCCI	LI	-2.139.719,26	-2.066.858,92	489.230,78	21.063,38	97.201,90	-4.804,93	0,00	0,00	0,00	-1.464.167,79
3090420080	COLLESALVETTI	LI	1.532.306,27	-1.791.586,61	2.397.041,50	18.064,84	31.042,00	0,00	0,00	0,00	0,00	654.561,73
3090420090	LIVORNO	LI	12.811.245,94	10.190.557,37	16.235.182,43	19.453,83	64.334,25	0,00	0,00	0,00	0,00	26.661.756,46
3090420100	MARCANA	LI	-679.968,62	-1.291.811,90	238.617,19	4.350,34	0,00	16.021,78	0,00	0,00	0,00	-1.050.359,51
3090420110	MARCIANA MARINA	LI	-545.816,78	-977.396,95	252.965,65	3.486,14	0,00	0,00	-173,90	0,00	0,00	-721.119,06




3090420120	PIOMBINO	LI	1.618.767,94	533.275,68	3.568.694,20	45.570,22	39.608,53	0,00	0,00	0,00	0,00	4.187.148,64
3090420130	PORTO AZZURRO	LI	-502.727,49	-604.900,84	207.301,57	2.763,40	0,00	0,00	0,00	0,00	0,00	-394.835,47
3090420140	PORTOFERRAIO	LI	-772.783,61	-739.479,22	1.068.725,32	8.695,99	0,00	0,00	0,00	0,00	0,00	337.942,09
3090420155	RIO	LI	-831.889,18	-1.218.944,66	2.903.775,84	2.157,25	0,00	0,00	0,00	0,00	0,00	-926.411,58
3090420170	ROSIGNANO MARIITIMO	LI	-5.890.271,52	-4.688.631,75	2.443.380,33	129.283,12	103.736,79	0,00	-26.727,63	0,00	0,00	-2.038.959,13
3090420180	SAN VINCENZO	LI	-1.944.248,19	-2.270.334,53	880.349,27	9.177,55	13.595,80	0,00	-10,65	0,00	0,00	-1.367.222,57
3090420190	SASSETTA	LI	64.465,12	14.492,55	26.083,53	17.428,89	0,00	0,00	0,00	0,00	0,00	42.318,97
3090420200	SUVERETO	LI	229.671,11	164.471,60	215.491,07	2.966,44	0,00	0,00	-63,21	0,00	0,00	382.695,90
3090420210	ALTOPASCIO	LU	-160.078,72	160.786,02	928.774,76	9.944,32	21.994,63	0,00	0,00	0,00	0,00	1.121.499,73
3090430020	BAGNI DI LUCCA	LU	373.684,31	371.931,63	306.916,33	1.619,54	0,00	0,00	0,00	0,00	0,00	680.467,50
3090430030	BARGA	LU	679.228,55	479.815,45	574.315,43	4.851,78	0,00	0,00	0,00	0,00	0,00	1.058.982,66
3090430040	BORGO A MOZZANO	LU	929.054,70	619.448,26	290.408,83	89.044,36	0,00	0,00	-5.776,80	0,00	0,00	913.004,65
3090430050	CAMAIORE	LU	-2.155.812,77	-2.385.405,96	1.986.810,38	39.577,58	127.750,52	0,00	-4.281,26	0,00	0,00	-235.548,74
3090430060	CAMPORGIANO	LU	270.575,12	252.718,10	94.852,08	1.247,18	0,00	0,00	-9,85	0,00	0,00	348.807,51
3090430070	CAPANNOI	LU	3.240.600,13	2.131.303,37	2.942.645,47	81.634,86	26.038,64	0,00	0,00	0,00	0,00	5.181.622,34
3090430080	CAREGGINE	LU	186.957,93	115.307,67	258,00	952,32	0,00	12.587,98	0,00	0,00	0,00	129.105,97
3090430090	CASTELNUOVO DI GARFAGNANA	LU	412.448,41	407.414,83	123.097,14	3.992,49	0,00	3.558,17	-10,77	0,00	0,00	538.051,86
3090430100	CASTIGLIONE DI GARFAGNANA	LU	275.996,59	212.786,94	60.518,44	1.042,18	0,00	0,00	-382,77	0,00	0,00	273.964,79
3090430110	COREGLIA ANTEMINELLI	LU	264.011,34	229.190,14	127.646,87	2.593,82	0,00	10.992,36	-92,95	0,00	0,00	370.330,24
3090430125	FABBRICHE DI VERGEMOLI	LU	207.773,70	142.057,56	2.059,00	864,72	0,00	16.398,68	0,00	0,00	0,00	161.379,97
3090430130	FORTE DEI MARMI	LU	-5.020.945,14	-7.532.080,38	575.044,64	15.497,96	2.101,05	39.889,90	0,00	0,00	0,00	-6.893.546,83
3090430140	FOSCIANDORA	LU	173.651,35	131.295,80	27.882,40	928,85	0,00	0,00	-20,89	0,00	0,00	160.086,16
3090430150	GALLICIANO	LU	442.037,14	386.823,30	86.256,40	2.131,90	0,00	5.195,65	-9,63	0,00	0,00	480.397,63
3090430170	LUCCA	LU	-885.699,92	276.444,89	6.869.727,11	174.567,43	126.114,32	0,00	0,00	0,00	0,00	7.446.853,75
3090430180	MASSAROSA	LU	1.834.643,00	1.825.309,09	1.298.624,07	22.767,44	37.682,97	0,00	-1.630,20	0,00	0,00	3.182.753,37
3090430190	MINUCCIANO	LU	454.547,67	295.586,18	47.271,28	759,65	0,00	5.791,26	0,00	0,00	0,00	349.408,37
3090430200	MOLAZZANA	LU	180.456,42	149.937,63	35.791,22	2.406,68	0,00	0,00	0,00	0,00	0,00	188.135,53
3090430210	MONTECARLO	LU	2.895,24	20.122,36	367.119,79	5.098,97	51.572,42	0,00	0,00	0,00	0,00	443.873,54
3090430220	PESCAGLIA	LU	328.672,26	264.010,47	1.289,26	1.289,26	0,00	0,00	0,00	0,00	0,00	442.339,60
3090430230	PIAZZA AL SERCHIO	LU	373.665,43	291.827,50	57.135,74	1.466,99	0,00	1.511,47	-11,63	0,00	0,00	351.929,88
3090430240	PIETRASANTA	LU	-3.304.996,11	-4.032.027,26	1.735.567,36	21.453,21	19.841,13	0,00	0,00	0,00	0,00	-2.255.165,55
3090430250	PIEVE FOSCIANA	LU	286.354,92	244.748,00	109.502,99	2.883,99	0,00	0,00	-2.199,72	0,00	0,00	354.935,25
3090430260	PORCARI	LU	158.053,00	-52.744,23	491.118,87	12.125,35	5.231,55	0,00	0,00	0,00	0,00	455.731,54
3090430270	SAN ROMANO IN GARFAGNANA	LU	188.053,31	185.789,57	75.044,63	2.933,22	0,00	0,00	-62,14	0,00	0,00	263.705,29
3090430280	SERAVEZZA	LU	336.065,23	396.654,58	675.996,52	7.662,18	0,00	0,00	-114,72	0,00	0,00	1.080.198,57
3090430291	SILLANO GIUNCGUIGNANO	LU	288.963,72	167.046,46	6.685,02	2.574,66	0,00	18.123,27	0,00	0,00	0,00	194.429,41
3090430300	STAZZEMA	LU	463.062,97	420.877,20	37.534,65	1.043,17	0,00	6.813,90	-21,83	0,00	0,00	466.247,10
3090430310	VAGLI SOTTO	LU	183.473,38	153.056,69	3.930,63	2.772,44	0,00	13.834,31	0,00	0,00	0,00	173.594,07
3090430330	VIAREGGIO	LU	-253.098,67	-3.119.150,34	5.800.408,11	207.317,51	56.554,31	0,00	-8.894,53	0,00	0,00	2.936.235,07
3090430340	VILLA BASILICA	LU	163.094,04	163.956,23	72.086,45	819,94	0,00	0,00	0,00	0,00	0,00	236.862,62
3090430350	VILLA COLLEMANDINA	LU	262.661,72	217.026,38	50.485,61	2.034,49	0,00	0,00	-282,38	0,00	0,00	269.264,10
3090460010	AULLA	MS	520.994,86	420.598,58	766.695,05	7.432,43	0,00	0,00	0,00	0,00	0,00	1.194.726,06
3090460020	BAGNONE	MS	362.746,62	126.225,53	92.804,07	520,37	0,00	0,00	0,00	0,00	0,00	219.549,97
3090460030	CARRARA	MS	3.872.916,21	3.200.874,45	3.722.053,76	271.996,15	7.067,45	0,00	-6.301,32	0,00	0,00	7.195.690,49
3090460040	CASOLA IN LUNIGIANA	MS	185.387,98	118.375,06	36.137,57	1.539,16	0,00	0,00	0,00	0,00	0,00	156.051,79
3090460050	COMANO	MS	111.333,53	20.919,63	46.312,34	2.130,18	0,00	0,00	0,00	0,00	0,00	69.362,16
3090460060	FILATTERIA	MS	285.630,85	173.114,42	109.401,26	1.061,46	0,00	0,00	0,00	0,00	0,00	283.577,14
3090460070	FIVIZZANO	MS	834.592,84	569.100,84	495.089,10	2.760,29	0,00	0,00	0,00	0,00	0,00	1.066.950,73
3090460080	FOSDINOVO	MS	-105.709,67	104.027,42	398.127,96	4.393,62	0,00	0,00	0,00	0,00	0,00	506.549,00
3090460090	LICCIANA NARDI	MS	596.014,61	403.116,51	236.048,36	2.580,55	0,00	0,00	0,00	0,00	0,00	641.745,42
3090460100	MASSA	MS	-1.140.905,18	-713.301,93	5.563.975,81	28.912,37	14.983,61	0,00	0,00	0,00	0,00	5.194.309,66
3090460120	MONTIGNOSO	MS	237.921,08	184.883,72	104.171,38	3.077,97	0,00	1.156,24	-376,43	0,00	0,00	97.937,36
3090460130	PODENZANA	MS	82.118,31	147.116,26	129.842,38	967,06	0,00	0,00	0,00	0,00	0,00	277.925,70




309060140	PI	PONTREMOLI	675.429,61	413.521,56	215.327,90	2.884,68	0,00	5,096,49	-1.394,09	0,00	685.436,55
309060150	MS	TRESANA	197.483,21	121.609,09	112.433,67	1.636,47	0,00	0,00	-222,23	0,00	235.457,00
309060160	MS	VILLAFRANCA IN LUNIGIANA	346.787,17	137.972,42	326.368,25	2.931,45	0,00	0,00	-21,19	0,00	467.250,93
309060170	MS	ZERI	271.116,30	77.404,31	271.116,30	1.786,52	0,00	9,080,49	0,00	0,00	115.387,62
309060200	PI	BIENTINA	93.132,76	256.520,45	721.485,76	9.688,10	13.333,61	0,00	0,00	0,00	1.001.027,92
309060300	PI	BUTI	-142.480,27	-8.585,45	462.140,58	5.294,80	0,00	0,00	0,00	0,00	459.349,93
309060040	PI	CALCI	-154.272,03	-49.215,72	608.816,48	4.005,71	26,73	0,00	0,00	0,00	563.653,20
309060050	PI	CALCIANICA	132.653,88	364.456,38	992.204,12	12.401,69	14.338,77	0,00	0,00	0,00	1.383.400,96
309060060	PI	CAPPANINO	-122.788,65	156.620,45	568.015,76	5.996,84	26.759,96	0,00	0,00	0,00	757.393,00
309060070	PI	CASALE MARITTIMO	-91.217,51	-82.291,89	108.861,63	1.172,05	0,00	0,00	0,00	0,00	27.741,79
309060075	PI	CASCIANA TERME LARI	153.239,65	-22.580,42	989.025,48	9.946,10	42.470,29	0,00	0,00	0,00	1.018.861,45
309060080	PI	CASCINA TERME LARI	840.531,44	1.901.945,75	4.215.186,38	39.883,95	79.337,36	0,00	0,00	0,00	6.236.353,44
309060090	PI	CASTELFRANCO DI SOTTO	-891.846,64	-67.473,11	13.131,04	18.755,08	0,00	0,00	0,00	0,00	818.926,02
309062010	PI	CASTELLINA MARITTIMA	-71.187,51	-44.791,05	153.478,87	1.705,65	11.993,52	0,00	0,00	0,00	122.386,99
309062010	PI	CASTELNUOVO DI VAL DI CECINA	100.643,39	46.533,25	504,00	2.038,97	73.282,62	0,00	0,00	0,00	122.358,84
309062020	PI	CHIANNI	153.908,31	49.255,86	61.636,54	2.501,71	0,00	0,00	-1.440,63	0,00	111.953,48
309062031	PI	CRESPINA LORENZANA	260.859,77	180.164,09	350.738,19	11.513,32	25.348,74	0,00	-6.952,16	0,00	560.812,18
309062040	PI	FAUGLIA	155.933,53	178.814,88	231.838,00	2.935,77	0,00	0,00	0,00	0,00	413.588,65
309062050	PI	GIARDISTALLO	-19.382,24	-50.520,82	89.564,39	607,69	0,00	0,00	0,00	0,00	39.651,27
309062060	PI	LAIATICO	62.750,64	-38.832,42	66.907,31	2.134,43	0,00	0,00	-959,49	0,00	29.249,82
309062090	PI	MONTecatini VAL DI CECINA	83.905,88	47.817,61	46.432,49	1.311,95	0,00	6.802,62	0,00	0,00	102.364,67
309062000	PI	MONTESCUDAIO	-32.391,04	-3.063,54	180.041,82	1.148,83	0,00	0,00	0,00	0,00	178.127,11
309062020	PI	MONTOPOLI IN VAL D'ARNO	54.617,48	11.158,12	21.321,26	2.330,13	0,00	2.087,10	0,00	0,00	36.896,61
309062020	PI	MONTOPOLI IN VAL D'ARNO	-40.270,71	296.487,22	705.545,03	19.737,94	39.528,34	0,00	0,00	0,00	1.061.298,54
309062021	PI	ORGIANO PISANO	52.870,94	59.573,20	38.377,10	877,61	4.882,08	0,00	0,00	0,00	103.709,99
309062030	PI	PALMAIA	174.461,78	119.786,36	130.283,45	5.911,53	18.892,61	6.593,23	-3.127,42	0,00	278.339,76
309062040	PI	PIACOLI	-188.125,33	11.850,72	70.236,49	5.654,73	68.278,17	0,00	-1.984,18	0,00	154.035,94
309062050	PI	PISA	2.336.300,61	454.027,12	9.839.977,28	195.261,81	53.026,74	0,00	0,00	0,00	10.542.292,95
309062060	PI	POMARANCE	-87.032,24	29.171,51	164.151,46	5.402,56	0,00	70.801,28	0,00	0,00	269.526,81
309062070	PI	PONSACCO	-252.359,88	-94.521,42	1.454.136,04	12.353,97	32.558,37	0,00	0,00	0,00	1.404.526,96
309062080	PI	PONTEREDA	559.306,59	41.441,63	2.873.836,18	44.416,78	27.731,22	0,00	0,00	0,00	2.987.425,81
309062090	PI	RIPARBELLA	-98.031,91	-73.570,51	75.403,79	803,03	0,00	0,00	0,00	0,00	2.636,31
309062030	PI	SAN GIULIANO TERME	302.780,21	988.298,91	3.508.032,04	62.749,09	75.018,66	0,00	0,00	0,00	4.634.098,71
309062010	PI	SAN GIULIANO TERME	539.065,23	-57.504,35	2.288.557,56	20.176,98	19.301,44	0,00	-1.053,21	0,00	2.279.478,41
309062020	PI	SANTA CROCE SULL'ARNO	-534.123,86	-910.723,60	1.100.040,28	11.832,98	9.419,28	0,00	0,00	0,00	210.568,92
309062030	PI	SANTA LUCE	-83.606,44	-34.381,29	74.902,16	2.219,07	0,00	0,00	-468,73	0,00	48.399,00
309062040	PI	SANTA MARIA A MONTE	190.357,16	371.043,06	562.475,06	10.612,17	20.911,80	0,00	-361,86	0,00	964.680,23
309062050	PI	TERRICCIOLA	368.905,01	222.644,26	209.409,99	4.953,67	0,00	0,00	-1.901,57	0,00	435.106,35
309062060	PI	VECCHIANO	-438.065,18	81.395,54	1.127.176,30	15.720,48	47.653,03	0,00	0,00	0,00	1.271.945,35
309062070	PI	VICOPISANO	207.744,35	14.734,24	624.913,04	5.275,50	0,00	0,00	0,00	0,00	644.922,79
309062080	PI	VOITERRA	460.240,10	-76.431,33	915.850,92	7.614,50	0,00	0,00	0,00	0,00	847.034,09
309063012	PT	ABETONE CUTIGLIANO	-510.921,19	-760.570,96	97.163,68	3.482,90	0,00	2.177,24	-65,50	0,00	-657.812,65
309063020	PT	AGLIANA	729.611,59	988.686,39	1.027.149,31	28.234,47	91.742,09	0,00	0,00	0,00	2.145.812,26
309063030	PT	BUGGIANO	472.451,51	589.780,60	503.464,78	4.961,39	5.248,41	0,00	0,00	0,00	1.103.455,18
309063031	PT	CHIESINA UZZANESE	495.691,17	112.353,22	2.906,40	2.906,40	14.898,45	0,00	0,00	0,00	527.404,34
309063050	PT	LAMPORECCHIO	232.790,37	298.126,44	442.014,22	6.632,10	13.517,22	0,00	0,00	0,00	760.289,98
309063060	PT	LARCIANO	499.402,68	384.310,24	328.853,92	5.874,22	20.705,85	0,00	0,00	0,00	739.744,22
309063070	PT	MARLIANA	-38.405,41	16.124,21	186.745,41	1.841,43	0,00	0,00	0,00	0,00	204.711,05
309063080	PT	MASSA E COZZILE	121.608,41	130.349,65	510.885,19	4.417,04	9.298,14	0,00	0,00	0,00	654.950,02
309063090	PT	MONSUMMANO TERME	1.599.477,67	1.666.040,72	951.227,46	23.774,05	23.175,05	0,00	-8.319,01	0,00	2.655.898,26
309063010	PT	MONTALE	718.170,31	581.768,18	759.464,22	15.179,84	0,00	0,00	0,00	0,00	1.356.412,23
309063010	PT	MONTecatini - TERME	1.525.478,99	700.582,11	1.507.122,82	17.360,20	4.238,93	0,00	-2.393,45	0,00	2.226.910,60
309063020	PT	PESCIA	802.112,73	743.738,78	1.157.986,80	15.019,22	0,00	0,00	0,00	0,00	1.916.744,80
309063030	PT	PIEVE A NIEVOLE	84.594,96	184.275,41	573.186,19	6.218,55	24.605,24	0,00	0,00	0,00	788.285,39




3090630140	PISTOIA	PT	5.569.776,36	5.688.810,21	5.727.831,39	337.008,75	1.148.218,23	0,00	0,00	0,00	0,00	12.901.868,58
3090630160	PONTE BUGGIANESE	PT	262.968,71	438.922,16	398.559,04	6.025,77	30.716,59	-400,94	0,00	0,00	0,00	933.822,62
3090630161	QUARRATA	PT	1.115.128,47	807.111,12	1.515.752,63	83.528,39	221.765,96	0,00	0,00	0,00	0,00	2.662.158,10
3090630170	SAMBUCA PISTOIESE	PT	115.334,78	101.182,93	40.120,62	2.639,56	0,00	0,00	0,00	0,00	0,00	149.943,11
3090630185	SAN MARCELLO PITEGGIO	PT	139.751,66	44.568,55	445.068,61	6.103,55	0,00	0,00	0,00	0,00	0,00	406.603,61
3090630190	SERRAVALLE PISTOIESE	PT	75.288,30	415.211,90	778.462,01	16.823,54	102.213,44	-3.167,32	0,00	0,00	0,00	1.309.543,48
3090630210	UIZZANO	PT	362.758,41	426.611,47	290.498,22	2.701,81	11.025,33	-58,58	0,00	0,00	0,00	730.778,25
3090750010	ABBADIA SAN SALVATORE	SI	125.335,99	125.754,30	544.920,91	3.342,33	0,00	0,00	0,00	0,00	0,00	674.017,54
3090750020	ASCIANO	SI	62.273,17	200.290,59	604.076,45	6.405,35	0,00	-35,64	0,00	0,00	0,00	900.736,74
3090750030	BUONCONVENTO	SI	319.512,28	194.186,96	231.333,67	8.886,10	0,00	-7.030,63	0,00	0,00	0,00	427.376,09
3090750040	CASOLE D'ELSA	SI	61.783,30	86.167,07	184.687,64	1.802,90	0,00	-175,81	0,00	0,00	0,00	272.481,80
3090750050	CASTELLINA IN CHIANTI	SI	-270.149,87	-202.734,79	210.258,30	2.572,54	0,00	-331,25	0,00	0,00	0,00	9.764,80
3090750060	CASTELNUOVO BERARDENGA	SI	-699.694,25	-541.629,10	757.132,54	8.126,69	0,00	-362,48	0,00	0,00	0,00	223.267,66
3090750070	CASTIGLIONE D'ORCIA	SI	312.629,98	141.715,64	142.374,00	1.790,54	0,00	0,00	0,00	0,00	0,00	285.880,18
3090750080	CETONA	SI	-89.606,87	-162.275,64	272.589,46	943,20	0,00	0,00	0,00	0,00	0,00	111.257,02
3090750090	CHIANGIANO TERME	SI	632.262,05	332.863,61	685.225,54	13.632,77	0,00	-8.006,65	0,00	0,00	0,00	1.023.715,26
3090750100	CHIUSINNO	SI	264.039,68	279.920,17	788,00	621,59	42.153,39	0,00	0,00	0,00	0,00	323.483,15
3090750110	CHIUSI	SI	-52.887,45	116.735,20	658.774,54	5.845,17	0,00	0,00	0,00	0,00	0,00	781.354,91
3090750120	COLLE DI VAL D'ELSA	SI	295.239,57	606.500,35	1.555.629,47	19.753,71	0,00	0,00	0,00	0,00	0,00	2.181.883,52
3090750130	GAIOLE IN CHIANTI	SI	112.001,43	-84.946,21	166.605,13	5.111,45	2.985,12	-3.011,06	0,00	0,00	0,00	86.744,43
3090750141	MONTALCINO	SI	-82.736,84	-158.503,55	475.134,10	6.238,82	0,00	0,00	0,00	0,00	0,00	322.869,37
3090750150	MONTETUSICANO	SI	-167.502,58	204.539,76	1.668.390,43	15.102,08	0,00	0,00	0,00	0,00	0,00	1.888.032,27
3090750160	MONTETERGIONI	SI	-22.533,97	-50.791,02	887.294,01	9.070,92	0,00	-439,96	0,00	0,00	0,00	845.133,96
3090750170	MONTERRONI D'ARZIA	SI	-403.158,87	175.775,54	857.302,77	10.673,25	0,00	-10,44	0,00	0,00	0,00	1.043.741,12
3090750180	MONTICIANO	SI	269.377,06	186.903,47	39.802,93	5.268,83	0,00	2.547,93	0,00	0,00	0,00	229.770,94
3090750190	MURIO	SI	108.476,81	152.002,14	137.246,77	1.158,52	0,00	0,00	0,00	0,00	0,00	290.407,43
3090750200	PIANCASTAGNAIO	SI	239.662,51	247.652,08	2.578,73	2.187,16	0,00	135.921,36	0,00	0,00	0,00	388.339,33
3090750210	PIENZA	SI	162.283,06	83.823,33	157.823,53	1.287,48	0,00	0,00	0,00	0,00	0,00	242.954,82
3090750220	POGGIBONSI	SI	478.999,64	1.105.608,09	1.898.881,33	81.419,50	9.295,36	-24.129,73	0,00	0,00	0,00	3.071.074,55
3090750230	RADDA IN CHIANTI	SI	-49.759,62	-101.203,56	107.383,43	2.663,59	0,00	-1.619,24	0,00	0,00	0,00	7.224,21
3090750240	RADICOFANI	SI	136.511,31	94.030,28	58.357,93	1.993,50	0,00	0,00	0,00	0,00	0,00	154.381,71
3090750250	RADICONOLI	SI	229.798,91	105.087,44	16.749,00	2.164,21	0,00	6.920,36	0,00	0,00	0,00	130.921,01
3090750260	RAPOLANO TERME	SI	-134.565,34	54.421,78	591.678,40	2.904,07	1.829,72	0,00	0,00	0,00	0,00	650.833,97
3090750270	SAN CASCIANO DEI BAGNI	SI	218.438,61	124.396,21	105.211,24	1.209,54	0,00	0,00	0,00	0,00	0,00	230.816,99
3090750280	SAN GIMIGNANO	SI	-532.627,57	-212.878,19	446.942,59	8.741,01	0,00	-2.138,48	0,00	0,00	0,00	240.666,93
3090750300	SAN QUIRICO D'ORCIA	SI	161.167,61	194.834,88	202.657,91	2.113,33	0,00	0,00	0,00	0,00	0,00	399.606,12
3090750310	SARTEANO	SI	-26.821,06	-136.895,73	495.254,15	5.182,51	0,00	0,00	0,00	0,00	0,00	363.540,93
3090750320	SIENA	SI	-5.277.489,04	-6.354.755,68	7.340.388,08	482.355,49	0,00	-11.804,27	0,00	0,00	0,00	1.456.183,61
3090750330	SINALUNGA	SI	-231.026,76	4.857,67	1.284.537,37	12.944,95	0,00	0,00	0,00	0,00	0,00	1.302.339,99
3090750340	SOVICILLE	SI	-518.287,86	-210.764,69	898.873,21	13.084,88	0,00	0,00	0,00	0,00	0,00	701.193,40
3090750350	TORRITA DI SIENA	SI	-152.427,03	139.918,59	839.855,21	11.011,46	0,00	0,00	0,00	0,00	0,00	990.785,27
3090750360	TREGUANDA	SI	67.988,26	-1.472,99	111.000,04	1.470,30	18.752,97	-347,05	0,00	0,00	0,00	129.403,27
3091000010	CANTAGALLO	PO	45.074,98	25.755,11	229.700,42	1.023,02	0,00	0,00	0,00	0,00	0,00	256.478,55
3091000020	CARMIGNANO	PO	-129.756,72	-185.948,57	1.346.732,36	7.520,59	0,00	0,00	0,00	0,00	0,00	1.181.097,12
3091000030	MONTEMURLO	PO	300.699,68	120.878,58	838.322,52	23.632,74	0,00	-761,68	0,00	0,00	0,00	982.072,15
3091000040	POGGIO A CAIVANO	PO	-300.334,70	7.829,12	1.087.483,61	12.186,95	2.489,53	-4.399,92	0,00	0,00	0,00	1.105.589,29
3091000050	PRATO	PO	10.318.310,30	9.579.060,06	20.740.588,61	392.660,12	82.666,79	0,00	0,00	0,00	0,00	30.794.975,59
3091000060	VAIANO	PO	220.004,86	83.010,81	969.822,70	7.323,93	0,00	0,00	0,00	0,00	0,00	1.060.157,44
3091000070	VERNO	PG	23.114,19	149.273,91	406.756,24	2.272,52	0,00	0,00	0,00	0,00	0,00	558.302,67
3100580010	ASSISI	PG	-1.620.099,84	-604.013,19	2.418.319,78	77.398,15	0,00	-45.172,44	0,00	0,00	0,00	1.846.532,31
3100580020	BASTIA UMBRA	PG	64.815,83	517.710,22	970.343,19	39.793,26	23.010,46	-22.013,61	0,00	0,00	0,00	1.528.843,51
3100580030	BETTONA	PG	557.921,04	570.926,70	248.460,71	1.855,70	0,00	0,00	0,00	0,00	0,00	821.243,11
3100580040	BEVAGNA	PG	316.359,12	372.338,81	266.035,23	3.846,38	0,00	0,00	0,00	0,00	0,00	642.210,42
3100580050	CAMPPELO SUL CLITUNNO	PG	312.761,11	327.124,79	81.723,87	2.224,03	0,00	-174,55	0,00	0,00	0,00	410.898,14




3100580060	CANNARA	PG	485.149,48	462.592,89	197.370,17	4.916,93	0,00	0,00	-334,94	0,00	664.545,05
3100580070	CASCIA	PG	507.519,51	411.186,36	133.542,13	1.035,19	0,00	0,00	0,00	0,00	545.763,86
3100580080	CASTEL RITALDI	PG	245.122,74	309.624,89	167.960,94	5.390,93	0,00	0,00	-2.271,58	0,00	480.704,69
3100580090	CASTIGLIONE DEL LAGO	PG	307.907,70	654.688,54	1.024.349,81	10.761,49	0,00	0,00	-128,22	0,00	1.689.671,62
3100580100	CERRETO DI SPOLETO	PG	282.938,67	300.419,73	47.232,48	836,57	0,00	0,00	-29,14	0,00	247.019,63
3100580110	CERTINA	PG	222.286,82	200.410,65	101.184,65	3.598,51	0,00	0,00	-1.079,46	0,00	304.114,01
3100580120	CITTA' DELLA PIVE	PG	212.984,71	210.289,43	454.005,29	12.798,60	0,00	0,00	-6.981,80	0,00	670.111,51
3100580130	CITTA' DI CASTELLO	PG	3.097,47,12	2.650.299,52	2.413.356,98	27.696,20	0,00	0,00	0,00	0,00	5.091.352,71
3100580140	COLLAZZONE	PG	448.547,23	400.833,96	185.019,92	2.575,45	0,00	0,00	0,00	0,00	588.429,33
3100580150	CORCIANO	PG	516.313,64	903.598,11	1.782.983,93	57.921,71	0,00	0,00	-32.320,96	0,00	2.712.182,80
3100580160	COSTACCIARO	PG	141.523,91	152.967,57	73.170,47	1.064,44	0,00	0,00	0,00	0,00	227.202,48
3100580170	DERUTA	PG	-21.817,91	303.433,80	655.795,92	5.627,34	0,00	0,00	0,00	0,00	964.857,06
3100580180	FOLIGNO	PG	3.966.470,09	4.772.951,65	2.451.472,59	276.778,39	0,00	0,00	-67.736,09	0,00	7.433.466,54
3100580190	FOSSATO DI VICO	PG	308.649,25	163.415,25	79.842,29	2.583,72	0,00	0,00	-1.240,76	0,00	244.600,49
3100580200	FRAITA TODINA	PG	287.379,77	237.778,29	95.810,12	1.224,23	0,00	0,00	0,00	0,00	334.812,64
3100580210	GIANO DELL'UMBRIA	PG	375.371,09	395.842,72	2.234,22	146.866,46	0,00	0,00	0,00	0,00	544.943,39
3100580220	GIUALDO CATTANEO	PG	693.107,05	613.054,08	156.111,68	4.284,74	0,00	0,00	-68,53	0,00	773.381,97
3100580230	GUARDO TADINO	PG	190.739,02	451.065,72	843.307,71	15.194,68	0,00	0,00	-5.172,59	0,00	1.304.395,52
3100580240	GUBBIO	PG	1.161.398,39	1.368.631,09	2.183.158,06	285,10,97	0,00	0,00	0,00	0,00	3.580.300,12
3100580250	LEGNANO NICCONE	PG	94.978,34	45.345,63	30.355,75	1.240,42	0,00	0,00	-668,25	0,00	76.293,55
3100580260	MAGIONE	PG	584.821,75	834.131,63	737.082,29	12.656,34	0,00	0,00	-2.156,11	0,00	1.581.714,15
3100580270	MARSIGLIANO	PG	578.701,71	907.981,22	1.120.162,69	22.669,82	0,00	0,00	-11.241,42	0,00	2.039.572,32
3100580280	MASSA MARTANA	PG	455.606,85	399.300,88	214.159,94	7.179,01	0,00	0,00	-3.250,34	0,00	617.389,49
3100580290	MONTICASTELO DI VIBIO	PG	235.304,87	180.847,02	106.423,41	2.022,09	0,00	0,00	0,00	0,00	289.292,52
3100580300	MONTEFALCO	PG	245.345,86	365.346,13	336.654,49	5.992,95	0,00	0,00	-1.152,72	0,00	706.840,86
3100580310	MONTEFIONE DI SPOLETO	PG	60.510,01	33.959,61	1.039,00	1.095,20	0,00	0,00	0,00	0,00	51.757,07
3100580320	MONTESANTAMARIA TIBERINA	PG	210.910,07	167.705,47	60.816,77	940,90	0,00	0,00	0,00	0,00	229.463,13
3100580330	MONTONE	PG	232.636,29	193.309,58	66.409,61	1.071,67	0,00	0,00	-203,82	0,00	260.587,04
3100580340	NOCCERA UMBRA	PG	657.887,30	606.702,39	293.000,06	5.651,43	0,00	0,00	0,00	0,00	905.353,88
3100580350	NORCIA	PG	1.192.545,93	804.222,01	211.586,82	1.500,45	0,00	0,00	0,00	0,00	1.017.309,28
3100580360	PACIANO	PG	129.316,83	99.041,67	52.681,50	662,42	0,00	0,00	-48,09	0,00	152.537,50
3100580370	PANICALE	PG	5.983,74	215.411,61	220.344,36	5.274,49	0,00	0,00	-2.092,86	0,00	438.937,60
3100580380	PASSIGNANO SUL TRASIMENO	PG	134.909,28	73.982,75	338.926,37	4.373,61	0,00	0,00	0,00	0,00	417.282,73
3100580390	PERUGIA	PG	10.566.991,23	11.941.536,37	14.555.300,50	558.036,99	0,00	0,00	0,00	0,00	27.054.873,86
3100580400	PIEGARO	PG	853.898,85	568.197,29	118.527,97	4.219,45	0,00	0,00	-1.286,03	0,00	689.658,69
3100580410	PIETRALUNGA	PG	392.749,22	298.268,00	77.974,84	2.456,39	0,00	0,00	-1.189,12	0,00	377.510,11
3100580420	POGGIODOLVO	PG	72.748,87	50.806,67	2.150,85	35,00	0,00	0,00	0,00	0,00	54.860,86
3100580430	PRECI	PG	225.882,00	84.736,57	26.186,02	620,75	0,00	0,00	-317,01	0,00	111.226,33
3100580440	SAN GIUSTINO	PG	376.055,81	456.292,94	601.470,38	24.889,34	0,00	0,00	-12.391,17	0,00	1.070.261,48
3100580450	SANT'ANATOLIA DI INARCO	PG	219.993,97	170.715,06	23.947,30	968,40	0,00	0,00	0,00	0,00	195.630,76
3100580460	SCHEGGIA E PASCELUPPO	PG	148.248,84	138.147,88	76.650,97	642,84	0,00	0,00	0,00	0,00	215.441,69
3100580470	SCHEGGINO	PG	185.387,39	146.654,87	13.401,45	1.782,36	0,00	0,00	-50,01	0,00	161.788,67
3100580480	SELLANO	PG	117.987,83	115.320,30	67.604,49	2.159,30	0,00	0,00	0,00	0,00	185.084,09
3100580490	SIGILLO	PG	325.517,66	247.458,52	87.238,33	1.452,38	0,00	0,00	-87,77	0,00	336.061,46
3100580500	SPELLO	PG	831.352,13	761.574,16	646,00	7.517,23	0,00	0,00	0,00	0,00	954.357,34
3100580510	SPOLETO	PG	3.488.527,70	3.559.072,17	2.400.321,55	112.646,62	0,00	0,00	0,00	0,00	6.072.040,34
3100580520	TODI	PG	445.113,71	333.836,59	1.186.824,75	33.220,30	0,00	0,00	-8.274,61	0,00	1.545.607,03
3100580530	TORGIANO	PG	375.869,93	605.729,49	306.496,81	9.536,87	0,00	0,00	-4.244,51	0,00	929.759,74
3100580540	TREVI	PG	436.810,70	612.534,78	407.663,01	5.354,13	0,00	0,00	0,00	0,00	1.025.571,92
3100580550	TUORO SUL TRASIMENO	PG	446.143,73	312.252,09	147.701,22	2.900,14	0,00	0,00	0,00	0,00	462.853,45
3100580560	UMBERTIDE	PG	652.055,28	515.029,15	728.290,65	31.647,63	0,00	0,00	-19.331,39	0,00	1.491.636,05
3100580570	VALFABRICA	PG	574.322,14	434.842,34	121.084,08	7.180,87	0,00	0,00	-2.125,28	0,00	560.982,01
3100580580	VALLO DI NERA	PG	223.945,31	157.860,52	1.404,63	329,09	0,00	0,00	0,00	0,00	166.224,17
3100580590	VALTOPINA	PG	233.219,01	233.405,71	67.536,38	1.616,11	0,00	0,00	0,00	0,00	302.558,20



3100800010	TR	ACQUASPARTA	344.134,18	149.752,316	4.358,89	0,00	0,00	-20,64	0,00	488.224,79
3100800020	TR	ALLERONA	267.180,85	105.464,59	1.401,00	0,00	0,00	-12,39	0,00	374.034,05
3100800030	TR	ALVIANO	194.380,06	44.179,30	1.054,09	0,00	0,00	-245,94	0,00	239.367,51
3100800040	TR	AMELIA	786.796,23	731.360,99	15.154,04	0,00	0,00	0,00	6.017,00	1.539.328,26
3100800050	TR	ARRONE	391.784,30	135.558,60	1.631,62	0,00	0,00	0,00	0,00	528.974,52
3100800060	TR	ATTIGLIANO	187.984,85	4.262,00	917,67	0,00	4,951,44	-14,89	0,00	220.905,54
3100800061	TR	AVIGLIANO UMBRO	280.821,31	122.358,21	1.709,37	0,00	0,00	-135,92	0,00	404.752,97
3100800070	TR	BASCHI	294.078,72	133.033,39	1.815,80	0,00	0,00	-631,00	0,00	428.296,91
3100800078	TR	CALVI DELL'UMBRIA	110.013,17	67.497,27	1.778,32	0,00	0,00	-576,89	0,00	178.711,87
3100800090	TR	CASTEL GIORGIO	167.156,85	141.204,67	1.992,18	0,00	0,00	0,00	0,00	310.353,70
3100800100	TR	CASTEL VISCARDO	259.181,16	188.858,30	2.468,99	0,00	0,00	-10,00	0,00	450.498,44
3100800110	TR	FABRO	211.372,09	139.526,24	1.615,89	0,00	0,00	-13,19	0,00	352.501,03
3100800120	TR	FERENTILLO	300.114,76	84.611,43	1.288,09	0,00	0,00	-98,82	0,00	385.915,45
3100800130	TR	FICULLE	138.566,78	82.883,61	1.766,44	0,00	0,00	-74,92	0,00	223.141,91
3100800140	TR	GIOVE	226.239,89	91.247,38	1.232,33	0,00	0,00	-25,15	0,00	318.694,45
3100800150	TR	GUARDEA	198.174,48	93.890,33	2.269,73	0,00	4,579,33	-743,75	0,00	298.170,12
3100800160	TR	LUGNANO IN TEVERINA	187.445,92	74.709,96	1.139,26	0,00	0,00	-10,29	0,00	263.284,86
3100800170	TR	MONTECASTELLI	343.428,47	158.306,71	4.257,47	0,00	0,00	-498,33	0,00	505.494,32
3100800180	TR	MONTECCHIO	140.221,46	73.772,53	1.111,23	0,00	0,00	-536,03	0,00	214.519,19
3100800190	TR	MONTEFRANCO	190.629,22	62.920,77	571,10	0,00	0,00	-1,80	0,00	254.109,29
3100800200	TR	MONTETABBIONE	141.686,56	63.577,80	546,27	0,00	0,00	0,00	0,00	205.810,63
3100800210	TR	MONTEFIONE D'ORVIETO	182.578,95	88.018,62	1.706,84	0,00	0,00	-75,87	0,00	272.228,54
3100800220	TR	NARNI	1.751.553,44	790.406,01	33.293,57	0,00	0,00	-9,98	0,00	2.575.243,04
3100800230	TR	ORVIETO	759.757,70	1.379.237,60	24.319,41	0,00	0,00	0,00	0,00	2.163.314,71
3100800240	TR	OTRICOLI	201.122,30	95.400,86	1.368,03	0,00	0,00	-629,15	0,00	297.262,04
3100800250	TR	PARRANO	62.283,51	31.843,37	1.482,00	0,00	0,00	0,00	0,00	95.608,88
3100800260	TR	PENNA IN TEVERINA	123.370,80	34.966,76	1.081,52	0,00	0,00	-556,35	0,00	158.862,72
3100800270	TR	POLINO	64.242,53	10.109,13	209,59	0,00	0,00	-23,76	0,00	73.045,18
3100800280	TR	PORANO	133.809,17	128.396,50	1.545,87	0,00	0,00	-523,29	0,00	263.228,26
3100800290	TR	SAN GEMINI	541.969,64	226.358,33	5.749,41	0,00	0,00	-1.594,32	0,00	772.483,06
3100800300	TR	SAN VENANZO	291.045,82	151.790,04	1.047,60	0,00	0,00	0,00	0,00	231.820,15
3100800310	TR	STRONCONE	169.477,63	241.881,58	3.597,49	0,00	0,00	-415,35	0,00	456.164,90
3100800320	TR	TERNI	14.002.359,68	5.307.357,99	516.678,50	0,00	0,00	-94.246,75	0,00	15.601.898,75
3100800330	TR	AGLIUANO	411.770,85	306.589,51	1.887,65	0,00	0,00	0,00	0,00	741.713,57
3100800340	AN	ANCONA	3.125.582,48	4.126.774,15	487.911,93	0,00	0,00	55.775,00	0,00	16.889.873,45
3100800350	AN	ARCEVA	232.797,24	235.321,03	3.956,77	0,00	0,00	0,00	0,00	507.449,72
3100800360	AN	BARBARA	180.464,00	77.206,44	1.984,11	0,00	847,37	-365,93	0,00	260.135,98
3100800370	AN	BEVEDERE OSTRENSE	336.215,57	64.955,29	1.177,55	0,00	0,00	-60,79	0,00	402.287,62
3100800380	AN	CAMERANO	106.891,02	582.504,06	6.056,45	0,00	0,00	0,00	0,00	714.307,52
3100800390	AN	CAMERATA PICENA	186.230,03	609,00	1.528,55	0,00	59.174,97	0,00	0,00	252.028,93
3100800400	AN	CASTELBELLINO	206.786,29	310.670,77	3.771,52	0,00	0,00	0,00	0,00	521.228,58
3100800410	AN	CASTELFIDARDO	1.069.580,12	887.120,77	11.109,39	0,00	0,00	0,00	0,00	2.001.359,37
3100800420	AN	CASTELLEONE DI SUASA	186.126,39	86.842,28	660,33	0,00	0,00	0,00	0,00	273.629,00
3100800430	AN	CASTELPIANO	227.407,00	126.810,09	2.549,07	0,00	0,00	0,00	0,00	356.766,16
3100800440	AN	CERRETO D'ESI	379.799,18	297.124,92	3.442,82	0,00	0,00	-1.467,86	0,00	518.801,24
3100800450	AN	CHIARAVALLE	147.081,12	516.638,84	8.288,79	0,00	0,00	0,00	0,00	1.215.580,39
3100800460	AN	CORNALDO	142.813,42	364.859,88	4.415,11	0,00	0,00	0,00	0,00	609.035,87
3100800470	AN	CUPRAMONTANA	292.147,42	259.828,01	3.161,22	0,00	0,00	0,00	0,00	517.558,10
3100800480	AN	FABRIANO	898.065,51	1.438.274,02	96.295,50	0,00	0,00	0,00	0,00	3.398.160,47
3100800490	AN	FALCONARA MARITTIMA	1.200.031,29	2.280.426,31	22.740,91	0,00	0,00	0,00	0,00	3.514.505,63
3100800500	AN	FILOTRANO	532.167,42	441.731,57	6.307,68	0,00	0,00	0,00	0,00	1.043.645,73
3100800510	AN	GENGA	377.801,01	242.191,36	713,05	0,00	40.197,25	0,00	0,00	285.627,16
3100800520	AN	IESI	1.302.442,46	2.377.086,34	24.286,17	0,00	0,00	0,00	0,00	3.997.844,80
3100800530	AN	LORETO	916.094,14	765.952,45	5.993,64	0,00	0,00	0,00	0,00	1.706.775,53




3110030230	MAIOLATI SPONTINI	AN	-338.894,60	17.646,13	411.713,60	5.715,04	0,00	0,00	0,00	0,00	0,00	0,00	485.074,77
3110030240	MERGO	AN	136.019,68	125.931,54	44.026,79	2.641,51	0,00	0,00	0,00	0,00	0,00	0,00	172.599,84
3110030250	MONSANO	AN	392.519,81	226.125,29	479,00	1.501,86	17.189,91	79.350,94	0,00	0,00	0,00	0,00	324.647,00
3110030260	MONTECAROTTO	AN	381.096,14	274.832,18	131.599,76	1.498,43	0,00	0,00	0,00	0,00	0,00	0,00	407.930,37
3110030270	MONTEMARCIANO	AN	-84.314,87	371.370,52	767.899,00	8.241,57	23.967,93	0,00	0,00	0,00	0,00	0,00	1.171.479,02
3110030280	MONTESOBBERIO	AN	308.946,95	271.001,43	211.354,48	1.785,94	0,00	0,00	0,00	0,00	0,00	0,00	484.141,85
3110030290	MONTESAN VITO	AN	315.162,14	424.767,04	237.081,65	2.903,29	14.229,84	0,00	0,00	0,00	0,00	0,00	678.981,82
3110030300	MORRO D'ALBA	AN	129.159,08	116.790,88	118.567,49	1.432,71	0,00	0,00	0,00	0,00	0,00	0,00	254.578,72
3110030320	NUVANNA	AN	-115.346,72	-1.774.672,93	233.934,81	3.988,58	12.064,60	0,00	-679,75	0,00	0,00	0,00	-1.525.295,68
3110030330	OFFAGNA	AN	266.108,57	256.549,31	102.185,80	1.278,81	0,00	0,00	0,00	0,00	0,00	0,00	359.735,03
3110030340	OSIMO	AN	464.902,56	874.713,59	2.369.867,65	41.452,23	89.277,45	0,00	-6.109,09	0,00	0,00	0,00	3.369.201,83
3110030350	OSTRA	AN	371.247,43	506.654,12	327.916,25	3.684,59	5.870,94	0,00	0,00	0,00	0,00	0,00	844.125,90
3110030360	OSTRA VETERE	AN	382.132,93	376.581,07	88.166,45	5.175,30	0,00	0,00	-2.587,98	0,00	0,00	0,00	467.334,84
3110030370	POGGIO SAN MARCELLO	AN	86.741,44	88.611,46	15.827,61	701,24	0,00	615,09	-66,62	0,00	0,00	0,00	105.688,79
3110030380	POLVERIGI	AN	331.506,53	427.436,73	164.455,03	2.529,93	15.569,64	0,00	0,00	0,00	0,00	0,00	609.991,33
3110030400	ROSORA	AN	186.611,05	166.450,61	90.711,77	910,93	0,00	0,00	0,00	0,00	0,00	0,00	258.073,31
3110030410	SAN MARCELLO	AN	108.603,38	151.147,30	125.134,48	997,69	22.439,73	0,00	0,00	0,00	0,00	0,00	299.719,20
3110030420	SAN PAOLO DI JESI	AN	196.317,77	142.155,45	61.357,71	960,84	0,00	0,00	0,00	0,00	0,00	0,00	194.377,17
3110030430	SANTA MARIA NUOVA	AN	306.213,46	388.800,44	261.357,21	7.415,89	12.435,26	0,00	-3.620,27	0,00	0,00	0,00	666.389,02
3110030440	SASSOFERRATO	AN	280.399,38	419.902,50	373.076,71	3.476,40	0,00	0,00	0,00	0,00	0,00	0,00	796.455,61
3110030450	SENGALLIA	AN	-2.265.615,32	-571.397,84	4.299.280,68	204.689,59	100.484,77	0,00	-15.980,35	0,00	0,00	0,00	4.017.126,85
3110030460	SERRA DE' CONTI	AN	430.443,29	408.263,59	102.040,62	6.933,40	0,00	0,00	-2.905,08	0,00	0,00	0,00	514.332,53
3110030470	SERRA SAN QUIRICO	AN	511.528,57	360.104,99	97.676,04	1.261,84	0,00	0,00	0,00	0,00	0,00	0,00	459.042,87
3110030480	SIRIOLO	AN	-171.754,70	-119.671,12	150.894,54	3.774,34	852,85	0,00	-712,98	0,00	0,00	0,00	35.137,62
3110030490	STAFFOLO	AN	129.272,69	169.922,98	110.096,40	1.251,12	0,00	0,00	0,00	0,00	0,00	0,00	281.270,50
3110030500	TRECASTELLI	AN	849.880,29	807.677,18	146.652,35	3.318,71	7.797,98	0,00	0,00	0,00	0,00	0,00	965.446,21
3110060010	ACQUASANTA TERME	AP	677.118,82	573.153,62	880,39	880,39	0,00	0,00	0,00	0,00	0,00	0,00	639.790,85
3110060020	ACQUAVIVA PICENA	AP	183.716,92	287.329,75	144.823,75	1.564,75	0,00	0,00	-364,21	0,00	0,00	0,00	433.354,03
3110060050	APPIGNANO DEL TRONTO	AP	344.137,91	300.637,67	40.287,55	905,52	0,00	0,00	-33,17	0,00	0,00	0,00	341.797,57
3110060060	ARQUATA DEL TRONTO	AP	179.797,23	162.299,64	13.198,72	1.883,26	0,00	5.333,36	0,00	0,00	0,00	0,00	182.715,58
3110060070	ASCOLI PICENO	AP	4.496.836,59	4.798.108,63	2.747.731,47	91.845,15	0,00	0,00	-31.183,68	0,00	0,00	0,00	7.606.501,57
3110060100	CARASSAI	AP	232.568,76	190.410,90	37.828,47	2.404,37	0,00	0,00	0,00	0,00	0,00	0,00	230.643,74
3110060110	CASTEL DI LAMA	AP	334.143,23	243.245,38	4.445,11	5.103,56	0,00	0,00	-1.846,72	0,00	0,00	0,00	952.135,85
3110060120	CASTIGNANO	AP	289.629,89	285.425,61	1.247,59	0,00	0,00	0,00	0,00	0,00	0,00	0,00	368.929,98
3110060130	CASTORANO	AP	264.741,04	289.604,94	867,22	0,00	904,05	0,00	0,00	0,00	0,00	0,00	326.792,10
3110060140	COLLI DEL TRONTO	AP	233.550,00	295.956,97	49.466,10	1.575,36	6.469,40	1.456,25	-10,00	0,00	0,00	0,00	354.914,09
3110060150	COMUNANZA	AP	313.787,43	290.498,40	76.918,15	755,58	0,00	0,00	-54,78	0,00	0,00	0,00	368.117,34
3110060160	COSSIGNANO	AP	155.311,57	142.764,82	15.619,92	1.678,44	0,00	0,00	0,00	0,00	0,00	0,00	160.063,18
3110060170	CUPRA MARITTIMA	AP	-62.043,97	223.239,34	156.058,12	3.595,94	7.588,39	0,00	-173,12	0,00	0,00	0,00	390.308,68
3110060200	FOLIGNANO	AP	605.627,00	869.922,73	368.731,42	2.395,89	0,00	0,00	0,00	0,00	0,00	0,00	1.241.050,04
3110060210	FORCE	AP	281.886,32	249.443,34	18.503,11	1.996,84	0,00	2.353,01	0,00	0,00	0,00	0,00	272.296,90
3110060230	GROTTAMMARE	AP	-292.987,14	182.677,46	867.514,48	21.192,08	18.476,33	0,00	-4.933,54	0,00	0,00	0,00	1.084.926,80
3110060270	MALTIGNANO	AP	307.635,99	295.022,61	83.264,35	502,63	0,00	0,00	0,00	0,00	0,00	0,00	378.789,59
3110060290	MASSIGNANO	AP	100.634,18	168.253,07	59.565,47	613,07	13.894,05	0,00	0,00	0,00	0,00	0,00	242.325,66
3110060310	MONSAMPOLO DEL TRONTO	AP	294.723,73	358.698,73	56.510,59	2.181,68	9.441,29	3.582,39	-364,62	0,00	0,00	0,00	430.050,05
3110060320	MONTALTO DELLE MARCHE	AP	306.103,79	303.851,99	71.014,58	748,83	0,00	0,00	0,00	0,00	0,00	0,00	375.615,40
3110060340	MONTEDINOVE	AP	92.991,68	85.071,89	14.553,61	107,32	0,00	0,00	0,00	0,00	0,00	0,00	100.698,82
3110060360	MONTEFIORE DELL'ASO	AP	433.817,49	271.647,49	19.921,04	1.377,57	0,00	25.191,77	0,00	0,00	0,00	0,00	318.137,87
3110060380	MONTESALLO	AP	198.349,58	145.711,84	539,00	819,47	0,00	5.761,75	0,00	0,00	0,00	0,00	152.832,06
3110060440	MONTEVONACO	AP	98.348,79	90.801,04	48.059,00	1.647,34	0,00	0,00	0,00	0,00	0,00	0,00	110.507,38
3110060450	MONTESPRANDONE	AP	514.603,58	825.750,38	575.571,77	7.373,46	12.685,33	0,00	0,00	0,00	0,00	0,00	1.421.380,95
3110060540	OFFIDA	AP	436.352,99	540.338,92	151.600,64	2.905,04	0,00	0,00	-150,08	0,00	0,00	0,00	694.694,52
3110060560	PALIMANO	AP	85.137,96	83.079,54	3.520,00	0,00	0,00	0,00	0,00	0,00	0,00	0,00	86.599,54
3110060620	RIPATRANSONE	AP	432.854,21	436.545,89	66.452,78	1.485,73	0,00	0,00	-310,82	0,00	0,00	0,00	504.173,58




3110060630	AP	AP	310.203.40	335.617.84	48.570.216	779.22	0.00	0.00	0.00	0.00	0.00	0.00	384.967.32
3110060640	AP	AP	211.593.28	178.066.19	19.015.78	1.933.20	0.00	0.00	0.00	0.00	0.00	0.00	199.015.17
3110060650	AP	3110060500	-2.504.110.98	-1.520.365.29	3.401.698.13	94.317.11	15.833.53	0.00	0.00	0.00	0.00	0.00	1.991.483.50
3110060700	AP	AP	354.644.12	512.219.89	138.962.38	3.528.50	7.253.08	-858.31	0.00	0.00	0.00	0.00	661.105.54
3110060720	AP	AP	283.850.20	208.338.26	85.814.86	11.288.51	0.00	0.00	0.00	0.00	0.00	0.00	335.281.97
3110400200	AP	AP	339.806.04	303.858.14	102.338.67	2.014.15	0.00	-24.34	0.00	0.00	0.00	0.00	408.186.62
3110400300	MC	MC	248.604.89	226.974.92	225.490.79	6.766.45	20.324.44	-3.630.44	0.00	0.00	0.00	0.00	475.926.15
3110400400	MC	MC	191.092.36	223.858.59	108.191.99	1.120.41	0.00	0.00	0.00	0.00	0.00	0.00	333.170.99
3110400500	MC	MC	34.191.87	14.555.10	7.372.92	387.14	0.00	0.00	0.00	0.00	0.00	0.00	-6.795.04
3110400600	MC	MC	179.889.25	165.792.56	115.745.41	0.00	0.00	0.00	0.00	0.00	0.00	0.00	282.093.53
3110400700	MC	MC	-291.204.89	-28.555.56	438.987.15	6.105.51	0.00	0.00	0.00	0.00	0.00	0.00	416.537.30
3110400800	MC	MC	128.281.85	132.382.97	886.00	1.778.30	82.75.02	0.00	0.00	0.00	0.00	0.00	143.322.29
3110400900	MC	MC	343.424.34	362.184.72	302.946.75	1.928.14	0.00	0.00	0.00	0.00	0.00	0.00	667.059.61
3110401000	MC	MC	82.528.18	23.511.66	14.862.82	5.48.62	0.00	0.00	0.00	0.00	0.00	0.00	38.923.10
3110401100	MC	MC	135.560.66	112.234.46	19.330.00	2.108.21	0.00	0.00	0.00	0.00	0.00	0.00	133.672.67
3110401200	MC	MC	198.449.12	422.692.05	615.068.96	7.115.29	0.00	-146.72	0.00	0.00	0.00	0.00	1.044.729.58
3110401300	MC	MC	334.866.35	1.143.365.78	2.760.406.39	47.893.54	44.518.21	0.00	0.00	0.00	0.00	0.00	3.996.183.92
3110401400	MC	MC	129.863.57	126.710.33	22.849.44	952.50	0.00	0.00	0.00	0.00	0.00	0.00	150.512.27
3110401500	MC	MC	121.079.39	126.480.20	43.565.87	2.147.95	0.00	0.00	0.00	0.00	0.00	0.00	172.194.02
3110402020	MC	MC	211.616.79	213.621.42	165.908.84	1.539.38	0.00	0.00	0.00	0.00	0.00	0.00	381.069.84
3110402030	MC	MC	1.005.983.31	2.229.414.46	2.211.295.02	126.095.25	79.833.61	-253.22	0.00	0.00	0.00	0.00	4.646.345.12
3110402050	MC	MC	-6.952.90	213.223.19	718.271.48	24.109.21	0.00	-14.099.44	0.00	0.00	0.00	0.00	941.504.44
3110402060	MC	MC	18.523.88	237.768.13	194.262.45	3.694.83	20.146.38	0.00	0.00	0.00	0.00	0.00	455.871.78
3110402070	MC	MC	160.080.40	282.768.52	426.614.27	7.819.28	45.544.21	0.00	0.00	0.00	0.00	0.00	762.746.27
3110402070	MC	MC	44.593.56	60.762.39	23.00	266.38	0.00	0.00	0.00	0.00	0.00	0.00	62.680.43
3110402080	MC	MC	51.459.79	300.740.48	400.255.26	7.059.96	22.274.11	0.00	0.00	0.00	0.00	0.00	730.329.81
3110402090	MC	MC	287.302.30	283.629.84	107.736.48	1.852.32	48.430.07	-135.91	0.00	0.00	0.00	0.00	441.512.86
3110403000	MC	MC	219.693.58	159.566.08	176.662.71	3.032.12	22.429.95	0.00	0.00	0.00	0.00	0.00	361.690.85
3110403100	MC	MC	91.284.80	223.823.07	451.461.84	5.833.46	12.005.45	0.00	0.00	0.00	0.00	0.00	683.123.82
3110403200	MC	MC	173.931.14	167.438.55	14.016.40	1.955.88	0.00	0.00	0.00	0.00	0.00	0.00	183.410.83
3110403300	MC	MC	234.141.14	500.708.82	628.571.68	9.819.04	44.085.86	0.00	0.00	0.00	0.00	0.00	1.183.185.40
3110403500	MC	MC	139.565.70	118.664.99	180.00	1.829.12	0.00	18.729.06	0.00	0.00	0.00	0.00	139.403.17
3110403500	MC	MC	143.870.22	146.509.45	55.578.25	2.566.34	0.00	0.00	0.00	0.00	0.00	0.00	204.654.04
3110403600	MC	MC	299.269.28	258.719.21	53.327.31	1.158.47	14.412.99	0.00	0.00	0.00	0.00	0.00	327.617.98
3110403800	MC	MC	149.070.96	87.172.26	53.712.62	1.104.45	0.00	0.00	0.00	0.00	0.00	0.00	142.529.33
3110403900	MC	MC	158.127.67	131.661.11	57.756.36	2.428.36	0.00	0.00	0.00	0.00	0.00	0.00	191.845.83
3110404000	MC	MC	83.710.89	84.338.22	12.527.09	1.950.50	0.00	0.00	0.00	0.00	0.00	0.00	98.815.81
3110404010	MC	MC	78.202.36	433.181.73	459.433.19	5.151.47	0.00	0.00	0.00	0.00	0.00	0.00	887.766.39
3110404020	MC	MC	-1.333.192.88	-851.692.53	888.154.37	5.200.65	26.443.97	0.00	0.00	0.00	0.00	0.00	68.106.46
3110404030	MC	MC	1.985.05	599.878.55	979.810.90	16.423.75	51.585.99	-779.24	0.00	0.00	0.00	0.00	1.646.919.95
3110404040	MC	MC	578.607.27	751.500.66	2.038.950.22	23.731.60	164.224.91	0.00	0.00	0.00	0.00	0.00	2.978.407.39
3110404050	MC	MC	131.832.04	108.879.97	38.573.81	2.199.71	519.81	0.00	0.00	0.00	0.00	0.00	150.173.30
3110404060	MC	MC	315.926.75	271.917.19	262.066.88	3.469.74	0.00	0.00	0.00	0.00	0.00	0.00	537.453.82
3110404070	MC	MC	770.105.21	900.979.67	528.607.69	7.847.18	0.00	0.00	0.00	0.00	0.00	0.00	1.437.434.54
3110404080	MC	MC	215.148.77	208.168.34	62.400.79	821.86	0.00	0.00	0.00	0.00	0.00	0.00	271.390.99
3110404090	MC	MC	194.477.71	85.690.33	213.320.16	1.391.14	0.00	0.00	0.00	0.00	0.00	0.00	300.631.63
3110405000	MC	MC	90.649.87	92.693.60	17.066.00	583.71	0.00	0.00	0.00	0.00	0.00	0.00	110.343.31
3110405100	MC	MC	174.533.32	142.902.02	42.595.44	1.588.38	0.00	0.00	0.00	0.00	0.00	0.00	187.086.44
3110405200	MC	MC	-55.138.02	41.756.46	17.467.13	1.139.29	0.00	0.00	0.00	0.00	0.00	0.00	63.572.32




3110400530	TOLENTINO	MC	228.072,84	747.240,79	1.870.737,49	11.207,00	0,00	0,00	0,00	0,00	0,00	2.629.185,28
3110400540	TREIA	MC	255.717,66	548.245,92	443.310,00	6.562,89	24.320,71	0,00	0,00	0,00	0,00	1.022.439,52
3110400550	URBISAGLIA	MC	245.100,25	251.663,17	103.911,81	3.355,79	9.916,04	-463,61	0,00	0,00	0,00	368.213,19
3110400560	USITA	MC	267.870,31	-292.877,93	23.278,99	279,73	0,00	0,00	0,00	0,00	0,00	-269.329,21
3110400570	VALFORNACE	MC	169.322,40	146.962,30	37.531,72	781,90	0,00	0,00	0,00	0,00	0,00	185.275,92
3110400570	VISSO	MC	-36.034,58	-3.262,96	775,00	1.865,65	0,00	28.448,55	0,00	0,00	0,00	37.826,24
3110500010	ACQUALAGNA	PU	578.780,83	491.486,99	179.476,69	2.243,01	0,00	0,00	0,00	0,00	0,00	673.206,69
3110500020	APECCIO	PU	504.553,90	373.650,63	51.932,04	2.213,04	0,00	0,00	0,00	0,00	0,00	427.795,71
3110500050	BELFORTE ALL'ISAURO	PU	201.282,68	165.224,64	20.438,31	1.939,23	0,00	-302,13	0,00	0,00	0,00	187.300,04
3110500060	BORGO PACE	PU	223.232,84	174.881,47	23.420,15	178,87	0,00	0,00	0,00	0,00	0,00	198.480,49
3110500070	CAGLI	PU	953.571,64	790.370,50	321.647,62	4.169,55	0,00	0,00	0,00	0,00	0,00	1.116.187,67
3110500080	CANTIANO	PU	508.394,69	369.407,74	73.096,97	917,37	0,00	0,00	0,00	0,00	0,00	443.422,09
3110500090	CARPENGA	PU	103.255,53	87.223,73	78.963,34	409,83	0,00	0,00	0,00	0,00	0,00	166.596,90
3110500100	CARTOCETO	PU	212.627,94	335.357,35	407.838,95	5.892,52	0,00	0,00	0,00	0,00	0,00	749.088,82
3110500125	COLLI AL METAURO	PU	883.858,08	811.058,32	540.886,11	6.232,31	1.324,49	0,00	0,00	0,00	0,00	1.359.501,24
3110500130	FANO	PU	948.132,49	1.907.598,23	4.259.614,54	12.217,71	877.977,71	0,00	0,00	0,00	0,00	6.377.183,19
3110500140	FERMIGNANO	PU	613.884,83	736.694,30	389.914,58	23.197,62	0,00	0,00	0,00	0,00	0,00	1.149.806,50
3110500150	FOSSOMBRONE	PU	599.744,11	506.468,29	325.688,74	9.944,86	0,00	-3.840,98	0,00	0,00	0,00	838.260,91
3110500160	FRAATTE ROSA	PU	293.559,50	221.566,04	42.313,75	533,53	0,00	0,00	0,00	0,00	0,00	264.413,32
3110500170	FRONTINO	PU	244.837,39	163.500,93	7.534,95	702,40	0,00	0,00	0,00	0,00	0,00	171.738,28
3110500180	FRONTONE	PU	357.083,60	271.230,27	37.817,53	2.324,04	0,00	0,00	0,00	0,00	0,00	311.371,84
3110500190	GABICCE MARE	PU	-372.703,88	-331.871,90	432.096,24	3.952,92	0,00	0,00	0,00	0,00	0,00	107.249,89
3110500200	GRADARA	PU	114.682,78	195.569,33	324.171,91	7.065,98	13.411,45	-3.001,58	0,00	0,00	0,00	537.217,09
3110500210	ISOLA DEL PIANO	PU	231.074,16	167.943,82	26.282,16	1.785,95	0,00	0,00	0,00	0,00	0,00	196.011,93
3110500220	LUNANO	PU	331.597,14	221.563,13	53.729,39	1.080,59	0,00	0,00	0,00	0,00	0,00	276.373,12
3110500230	MACERATA FELTRIA	PU	483.526,81	328.337,35	75.434,22	1.317,37	0,00	0,00	0,00	0,00	0,00	405.088,94
3110500250	MERCATELLO SUI METAURO	PU	312.711,37	252.946,36	25.608,72	1.425,15	0,00	0,00	0,00	0,00	0,00	279.980,23
3110500260	MERCATINO CONCA	PU	236.675,28	200.854,40	37.722,30	1.991,77	0,00	0,00	0,00	0,00	0,00	240.568,47
3110500270	MOMBAROCIO	PU	338.960,61	236.847,05	88.951,86	3.110,19	0,00	-1.325,78	0,00	0,00	0,00	327.583,32
3110500280	MONDAVIO	PU	529.802,93	381.787,99	208.550,30	1.910,19	0,00	0,00	0,00	0,00	0,00	592.248,66
3110500290	MONDOFIO	PU	377.270,87	811.238,19	549.682,19	7.822,33	19.387,20	0,00	0,00	0,00	0,00	1.388.129,91
3110500300	MONTECALVO IN FOGLIA	PU	555.028,74	417.703,32	104.037,29	1.990,07	0,00	0,00	0,00	0,00	0,00	523.730,67
3110500310	MONTE GERIGNONE	PU	252.219,63	200.652,66	15.240,24	677,62	0,00	0,00	0,00	0,00	0,00	216.570,52
3110500330	MONTECOPPIOLO	RN	139.154,93	100.711,79	23.403,85	2.795,44	0,00	0,00	0,00	0,00	0,00	136.911,08
3110500340	MONTEFELCINO	PU	600.165,45	446.505,86	55.313,26	1.508,62	0,00	928,95	0,00	0,00	0,00	504.256,69
3110500350	MONTE GRIMANO	PU	153.404,37	130.971,61	38.693,17	1.735,68	0,00	0,00	0,00	0,00	0,00	171.400,46
3110500360	MONTELABBATE	PU	499.704,83	403.010,14	342.575,91	20.586,73	0,00	0,00	0,00	0,00	0,00	766.172,77
3110500380	MONTE PORZIO	PU	387.139,70	286.992,52	28.432,44	1.300,49	0,00	33.796,28	-30,60	0,00	0,00	350.491,12
3110500410	PEGLIO	PU	176.354,38	169.773,63	30.694,24	855,26	0,00	0,00	0,00	0,00	0,00	201.323,13
3110500430	PERGOLA	PU	688.943,03	618.980,10	283.323,57	2.462,82	0,00	0,00	0,00	0,00	0,00	904.766,49
3110500440	PESARO	PU	6.181.480,91	6.251.737,69	4.623.579,56	543.135,63	44.306,25	-162.023,32	0,00	0,00	0,00	11.300.735,81
3110500450	PETRIANO	PU	406.068,93	310.419,05	106.577,57	1.188,21	0,00	0,00	0,00	0,00	0,00	418.184,83
3110500470	PIANDIMIELETO	PU	361.129,36	280.202,31	58.328,36	2.714,92	0,00	0,00	-1.577,68	0,00	0,00	339.667,90
3110500480	PIETRARBUBIA	PU	234.548,96	180.421,02	13.973,84	2.922,73	0,00	0,00	-254,77	0,00	0,00	197.062,82
3110500490	PIOMBICO	PU	385.633,49	322.308,39	62.598,54	1.003,37	0,00	0,00	0,00	0,00	0,00	385.910,30
3110500510	SAN COSTANZO	PU	478.283,75	355.652,75	257.333,86	2.506,27	46.533,86	0,00	0,00	0,00	0,00	662.026,73
3110500540	SAN LORENZO IN CAMPO	PU	434.775,18	141.651,00	141.651,00	1.097,87	0,00	0,00	0,00	0,00	0,00	577.524,05
3110500570	SANT'ANGELO IN VADO	PU	487.376,39	523.990,95	195.317,31	1.364,73	0,00	0,00	0,00	0,00	0,00	720.672,99
3110500580	SANTIPPONTO	PU	367.358,78	267.810,46	407.742,76	706,70	0,00	-54,92	0,00	0,00	0,00	309.205,00
3110500595	SASSOCORVARO AUDITORE	PU	888.990,60	684.165,57	166.711,85	2.632,86	0,00	0,00	0,00	0,00	0,00	853.510,28
3110500600	SASSOFELTRIO	RN	196.752,62	191.059,12	2.517,00	2.879,58	0,00	21.683,13	0,00	0,00	0,00	218.138,83
3110500610	SERRA SANT'ABONDIO	PU	313.619,23	224.740,36	31.021,52	571,70	0,00	0,00	0,00	0,00	0,00	256.333,78
3110500640	TAVOLETO	PU	280.276,73	202.478,60	32.323,11	911,43	0,00	0,00	0,00	0,00	0,00	235.711,14
3110500650	TAVULLIA	PU	224.997,98	525.381,44	300.673,11	4.171,88	16.246,54	0,00	0,00	0,00	0,00	846.472,97



3110590655	TERRE ROVERESCHE	PU	1.325.732,99	852.058,88	304.950,79	7.284,20	0,00	0,00	0,00	0,00	1.164.293,87
3110590660	URBANIA	PU	452.413,11	602.501,75	291.091,90	11.048,91	0,00	-7.350,01	0,00	0,00	897.292,55
3110590670	URBINO	PU	1.828.293,28	1.406.461,11	671.865,34	72.895,99	0,00	0,00	0,00	0,00	2.151.182,44
3110590680	VALLEFOGLIA	PU	534.391,49	750.356,97	585.084,93	27.181,36	0,00	0,00	0,00	0,00	1.362.623,26
3110600030	ALIDONA	FM	-49.921,83	204.157,83	608,00	16.779,98	61.813,86	0,00	0,00	0,00	278.148,81
3110600040	AMANDOLA	FM	359.116,71	316.253,86	97.174,53	1.415,75	0,00	0,00	0,00	0,00	414.804,14
3110600080	BELMONTE PICENO	FM	171.448,29	148.085,26	15.306,16	1.868,31	0,00	0,00	0,00	0,00	165.259,73
3110600090	CAMPOFIONE	FM	105.454,81	152.023,89	56.372,72	1.234,92	9.496,52	0,00	0,00	0,00	219.128,05
3110600180	FALERONE	FM	190.105,82	252.113,97	93.873,92	2.075,36	0,00	0,00	0,00	0,00	348.063,25
3110600190	FERMO	FM	-160.965,18	1.746.534,55	2.025.929,46	41.501,84	140.464,63	0,00	0,00	0,00	3.954.430,48
3110602020	FRANGAVILLA D'ETE	FM	121.817,39	128.558,37	32.505,40	2.725,53	0,00	0,00	0,00	0,00	173.341,71
3110602040	GROTTAZZOLINA	FM	374.244,76	281.630,59	62.748,35	2.197,74	0,00	0,00	0,00	0,00	346.576,69
3110602050	LAPEDONA	FM	141.012,38	171.968,14	594,00	1.061,54	19.678,33	0,00	0,00	0,00	193.302,00
3110602060	MAGLIANO DI TENNA	FM	82.578,92	101.571,26	20.565,01	774,98	0,00	0,00	0,00	0,00	122.911,26
3110602080	MASSA FERMANA	FM	168.591,28	151.013,91	21.642,00	2.442,22	0,00	0,00	0,00	0,00	175.098,13
3110603000	MONSAMPETRO MORICO	FM	162.976,00	142.081,22	19.940,50	2.440,23	0,00	0,00	0,00	0,00	164.461,95
3110603030	MONTAPONE	FM	177.804,74	219.158,93	70.732,24	790,57	118,13	-225,38	0,00	0,00	290.574,50
3110603050	MONTEFALCONE APPENNINO	FM	120.696,68	185.524,66	12.067,87	333,80	0,00	0,00	0,00	0,00	117.915,47
3110603070	MONTEFORTINO	FM	182.458,98	181.975,80	20.793,89	1.537,45	0,00	-40,16	0,00	0,00	204.266,97
3110603090	MONTE GIBERTO	FM	135.017,35	126.600,79	17.409,69	800,70	0,00	0,00	0,00	0,00	144.811,17
3110604000	MONTEGIORGIO	FM	163.557,96	485.934,29	243.312,32	4.956,39	0,00	0,00	0,00	0,00	684.203,00
3110604010	MONTEGRANARO	FM	268.312,10	259.165,97	482.307,21	11.884,99	33.366,62	0,00	0,00	0,00	786.724,78
3110604020	MONTELEONE DI FERMO	FM	98.710,92	88.023,63	6.333,00	2.195,83	268,43	0,00	0,00	0,00	96.820,89
3110604030	MONTETAPARO	FM	249.685,44	184.737,55	13.329,94	2.109,49	0,00	0,00	0,00	0,00	200.424,15
3110604060	MONTE RINALDO	FM	119.253,64	104.095,48	9.455,79	204,71	0,00	0,00	0,00	0,00	113.755,98
3110604070	MONTERRUBIANO	FM	313.942,35	275.790,29	37.062,36	967,62	0,00	0,00	0,00	0,00	313.820,26
3110604080	MONTE SAN PIETRANGELI	FM	89.439,23	160.588,15	79.425,38	1.623,62	0,00	0,00	0,00	0,00	253.688,11
3110604090	MONTE URANO	FM	151.378,06	365.748,20	365.748,20	8.496,89	0,00	0,00	0,00	0,00	638.545,05
3110605000	MONTE WIDON COMBATTE	FM	129.460,97	109.263,19	12.422,27	1.023,26	0,00	0,00	0,00	0,00	122.708,72
3110605010	MONTE WIDON CORRADO	FM	142.612,49	120.392,86	24.471,88	2.605,45	0,00	0,00	0,00	0,00	147.470,19
3110605020	MONTOTONE	FM	179.218,94	168.949,12	22.995,01	1.943,67	0,00	0,00	0,00	0,00	193.887,80
3110605030	MORESCO	FM	126.423,30	113.334,02	359,00	2.720,58	8.316,16	0,00	0,00	0,00	124.729,76
3110605050	ORTEZZANO	FM	123.607,21	116.800,67	11.574,44	1.968,06	0,00	0,00	0,00	0,00	130.343,17
3110605070	PEDASO	FM	168.415,72	186.651,41	375,00	722,26	5.789,00	0,00	0,00	0,00	249.471,73
3110605080	PETRILIO	FM	185.536,83	220.071,59	58.716,71	1.091,84	0,00	0,00	0,00	0,00	279.880,14
3110605090	PONZANO DI FERMO	FM	180.592,08	196.007,03	57.128,53	1.007,32	0,00	0,00	0,00	0,00	254.142,88
3110606000	PORTO SAN GIORGIO	FM	-661.274,99	-378.560,95	1.026.029,02	11.608,46	4.352,96	0,00	0,00	0,00	663.429,49
3110606001	PORTO SANT'ELPIDIO	FM	-514.089,13	749.274,04	1.279.288,31	20.428,42	12.255,67	0,00	0,00	0,00	2.061.246,44
3110606010	RAPAGNANO	FM	145.676,21	216.768,73	76.882,66	1.361,49	0,00	0,00	0,00	0,00	295.012,88
3110606060	SANTA VITTORIA IN MATENANO	FM	262.768,47	233.716,13	47.455,27	2.757,22	0,00	0,00	0,00	0,00	283.928,62
3110606070	SANT'ELPIDIO A MARE	FM	302.579,07	738.411,38	494.863,72	11.425,65	56.375,58	0,00	0,00	0,00	1.301.076,32
3110606080	SERVIGLIANO	FM	149.131,17	225.146,02	103.350,54	1.495,12	0,00	0,00	0,00	0,00	329.991,68
3110606090	SMERILLO	FM	142.710,81	123.831,72	4.474,04	345,62	0,00	0,00	0,00	0,00	128.651,38
3110607010	TORRE SAN PATRIZIO	FM	271.351,59	253.773,23	1.039,00	730,10	5.974,95	0,00	0,00	0,00	288.747,01
3120330010	ACQUAFONDATA	FR	136.325,98	108.104,83	2.707,82	6,00	0,00	0,00	0,00	0,00	113.457,38
3120330020	ACUTO	FR	172.954,66	227.062,23	59.232,63	586,64	0,00	0,00	0,00	0,00	286.881,50
3120330030	ALATRI	FR	1.937.860,39	2.556.237,53	1.284.023,70	28.191,67	0,00	-12.020,53	0,00	0,00	3.856.432,36
3120330040	ALVITO	FR	399.003,27	406.074,24	76.079,13	1.876,63	0,00	-338,25	0,00	0,00	483.691,75
3120330050	AMASENO	FR	524.833,20	610.637,91	203.502,82	2.178,06	0,00	0,00	0,00	0,00	816.318,79
3120330060	ANAGNI	FR	1.498.130,04	1.702.708,96	1.010.195,66	27.420,05	0,00	-4.837,04	0,00	0,00	2.735.487,63
3120330070	AQUINO	FR	469.628,21	564.805,49	183.519,95	2.025,76	0,00	-438,25	0,00	0,00	749.912,94
3120330080	ARCE	FR	12.144,82	267.325,21	316.534,92	3.265,10	0,00	0,00	0,00	0,00	587.129,28
3120330090	ARNARA	FR	343.782,22	365.431,52	103.028,12	1.239,02	0,00	0,00	0,00	0,00	469.698,66
3120330100	ARPINO	FR	690.538,44	834.252,54	404.745,99	4.225,45	0,00	0,00	0,00	0,00	1.243.223,98



312033010	ATINA	FR	529.585,53	527.916,25	215.935,17	5.772,03	0,00	0,00	0,00	-4.299,19	745.324,25
312033020	AUSONIA	FR	307.364,66	365.062,25	67.459,78	617,84	0,00	0,00	0,00	0,00	433.139,87
312033030	BELMONTE CASTELLO	FR	171.120,47	180.552,82	11.636,38	1.834,87	0,00	2.416,60	0,00	0,00	196.440,47
312033040	BOVILLE ERNICA	FR	580.875,27	1.033.905,10	429.745,92	3.913,17	0,00	0,00	0,00	-583,90	1.466.980,29
312033050	BROCCOSTELLA	FR	281.333,58	365.714,40	84.518,02	2.051,29	0,00	0,00	0,00	-1.039,84	451.243,58
312033060	CAMPOLI APPENNINO	FR	233.040,78	266.834,59	56.315,06	1.097,70	0,00	0,00	0,00	-32,77	324.214,58
312033070	CASALATICO	FR	202.024,58	169.681,75	25.194,89	-39,61	0,00	0,00	0,00	-14,41	194.901,84
312033080	CASALVERI	FR	824.704,71	596.141,82	60.107,08	1.233,45	0,00	17.969,82	0,00	-11,17	676.331,00
312033090	CASSINO	FR	3.433.746,63	3.654.668,82	1.800.622,16	17.667,16	0,00	0,00	0,00	0,00	5.472.958,14
312033100	CASTELLERI	FR	443.575,19	435.610,44	144.654,05	1.609,61	0,00	0,00	0,00	0,00	581.874,10
312033200	CASTELNUOVO PARANO	FR	167.848,57	177.938,34	26.810,03	1.125,62	0,00	0,00	0,00	0,00	205.873,99
312033220	CASTROCELEO	FR	257.809,71	415.167,80	173.737,29	1.903,72	0,00	1.788,68	0,00	-308,00	492.290,11
312033230	CASTRO DEI VOLSCI	FR	559.702,61	653.311,90	173.737,29	2.514,51	0,00	0,00	0,00	0,00	829.563,70
312033240	CECCANO	FR	2.337.023,43	2.368.223,12	842.875,12	16.805,38	0,00	0,00	0,00	0,00	3.227.903,62
312033250	CEPRANO	FR	428.836,72	700.556,79	419.739,82	5.772,94	0,00	0,00	0,00	0,00	1.126.069,55
312033260	CERVARO	FR	233.397,91	675.627,87	330.835,35	2.433,84	0,00	0,00	0,00	0,00	1.008.897,06
312033270	COFELICE	FR	142.949,95	175.481,81	55.873,06	1.215,71	0,00	0,00	0,00	-84,80	232.485,78
312033280	COLLEPARDO	FR	184.472,25	176.877,73	23.947,11	2.249,84	0,00	0,00	0,00	0,00	203.074,68
312033290	COLLE SAN MAGNO	FR	192.095,56	196.064,63	24.935,70	811,02	0,00	0,00	0,00	-10,59	221.800,77
312033300	CORENO ALSONIO	FR	326.647,36	338.553,20	666,00	2.836,73	0,00	20.844,66	0,00	0,00	362.900,59
312033310	ESPERIA	FR	631.694,66	645.989,24	98.584,88	1.221,48	0,00	0,00	0,00	-142,18	745.653,43
312033320	FALVATERRA	FR	65.805,81	62.223,95	30.610,66	1.050,45	0,00	0,00	0,00	-160,40	93.724,66
312033330	FERENTINO	FR	1.796.020,31	1.710.157,75	959.998,70	15.646,11	0,00	0,00	0,00	-1.103,55	2.684.699,00
312033340	FILETINO	FR	-209.022,97	-156.379,72	8.535,19	1.369,48	0,00	7.580,85	0,00	-192,46	-139.086,66
312033350	FUGGI	FR	-340.810,19	366.649,51	438.214,64	5.933,60	0,00	0,00	0,00	0,00	810.797,75
312033360	FONTANNA LIRI	FR	489.947,06	361.732,19	56.564,16	1.395,22	0,00	5.680,88	0,00	0,00	425.372,45
312033370	FONTECHIARI	FR	161.079,10	169.432,30	25.942,20	523,54	0,00	4.622,29	0,00	0,00	200.520,33
312033380	FROSINONE	FR	914.442,58	1.754.514,08	2.967.752,50	76.456,51	0,00	0,00	0,00	0,00	4.798.723,09
312033390	FUMONE	FR	321.919,73	362.138,78	69.920,24	659,99	0,00	0,00	0,00	0,00	432.759,01
312033400	GALLINARO	FR	234.213,20	250.487,48	46.836,33	1.547,73	0,00	0,00	0,00	-55,33	298.816,21
312033410	GIULIANO DI ROMA	FR	243.673,66	316.709,57	104.134,41	670,92	0,00	0,00	0,00	0,00	421.514,90
312033420	GUARGINO	FR	219.596,90	206.302,76	27.881,21	716,74	0,00	0,00	0,00	-89,03	234.811,68
312033430	ISOLA DEL LIRI	FR	916.455,66	929.386,98	594.404,21	12.697,47	0,00	0,00	0,00	-4.044,32	1.532.444,34
312033440	MONTI SAN GIOVANNI CAMPANO	FR	1.380.818,29	1.584.535,31	477.697,65	7.863,81	0,00	0,00	0,00	-295,36	2.069.801,41
312033450	MORDELO	FR	347.060,95	448.720,52	94.028,09	3.074,28	0,00	0,00	0,00	-1.229,05	544.593,83
312033460	PALIANO	FR	148.535,64	541.060,56	356.575,52	3.936,59	0,00	0,00	0,00	0,00	901.572,66
312033470	PASTERNA	FR	393.144,20	325.700,51	70.634,76	2.257,08	0,00	0,00	0,00	0,00	398.592,35
312033480	PATRICA	FR	305.697,11	284.709,18	108.314,05	1.713,87	0,00	0,00	0,00	-33,08	394.704,02
312033490	PECCOLIDO	FR	216.862,03	262.069,37	41.967,80	2.329,38	0,00	0,00	0,00	0,00	306.366,55
312033500	PICINISCO	FR	220.978,69	223.612,39	24.699,63	326,82	0,00	4.813,09	0,00	-77,10	253.374,83
312033510	PICO	FR	553.418,41	506.105,16	51.466,32	1.357,96	0,00	0,00	0,00	0,00	558.929,44
312033520	PIEDIMONTE SAN GERMANO	FR	873.891,78	701.473,93	574,00	1.756,54	0,00	100.918,22	0,00	0,00	804.722,69
312033530	PIGLIO	FR	449.209,38	418.716,56	64.668,02	3.395,73	0,00	15.484,01	0,00	-823,11	501.441,20
312033540	PIGNATARO INTERAMNA	FR	362.064,02	333.374,55	754,00	809,91	0,00	38.578,34	0,00	0,00	373.516,80
312033550	POFI	FR	478.229,89	612.398,93	167.693,28	1.846,96	0,00	0,00	0,00	0,00	781.939,17
312033560	PONTECORVO	FR	1.318.622,78	1.444.928,95	605.953,59	14.400,60	0,00	0,00	0,00	-8.083,01	2.057.200,13
312033570	POSTIA FIBRENO	FR	164.513,44	148.242,99	38.995,65	2.335,47	0,00	0,00	0,00	-18,95	189.554,56
312033580	RIPI	FR	267.951,66	552.100,52	263.688,27	2.855,79	0,00	0,00	0,00	-9,72	818.634,85
312033590	ROCCA D'ARCE	FR	249.856,38	195.562,70	44.820,41	2.986,28	0,00	0,00	0,00	-122,69	243.196,68
312033600	ROCCASECCA	FR	106.686,60	471.533,23	369.190,84	4.335,79	0,00	0,00	0,00	-670,60	844.389,26
312033610	SAN BIAGIO SARACINISCO	FR	96.928,99	97.309,19	5.651,25	343,66	0,00	0,00	0,00	0,00	106.598,27
312033620	SAN DONATO VAL DI COMINO	FR	284.765,20	317.073,86	87.280,82	2.712,70	0,00	0,00	0,00	0,00	407.067,38
312033630	SAN GIORGIO A LIRI	FR	361.913,22	385.145,97	63.213,39	1.751,53	0,00	0,00	0,00	0,00	450.111,09
312033640	SAN GIOVANNI INCARICO	FR	539.929,17	480.843,83	114.096,14	1.803,09	0,00	0,00	0,00	-520,46	596.222,60



3120330640	FR	SANT'AMBROGIO SUI GARIGLIANO	217.481,67	195.104,01	22.391,96	1.160,50	0,00	0,00	0,00	0,00	218.656,47
3120330650	FR	SANT'ANDREA DEL GARIGLIANO	367.989,04	326.884,98	24.740,36	3.201,72	0,00	0,00	0,00	0,00	354.826,56
3120330660	FR	SANT'APOLLINARE	349.359,03	307.445,04	68.388,07	373,68	0,00	0,00	0,00	0,00	376.206,80
3120330670	FR	SANT'ELIA FIUMERAPIDO	631.735,59	842.991,99	258.184,55	2.883,65	0,00	-1.010,54	0,00	0,00	1.103.049,65
3120330680	FR	SANTOPADRE	320.983,94	283.237,47	22.892,55	652,22	0,00	0,00	0,00	0,00	306.782,24
3120330690	FR	SAN VITTORE DEL LAZIO	441.911,71	448.020,20	16.339,82	1.071,14	0,00	-324,31	0,00	0,00	489.791,29
3120330700	FR	SERRONE	113.573,23	190.038,52	108.120,95	1.567,42	0,00	-60,09	0,00	0,00	299.666,80
3120330710	FR	SETTEFRATI	190.051,23	200.157,05	19.582,65	404,42	0,00	-15,63	0,00	0,00	220.128,50
3120330720	FR	SGURGOIA	187.314,87	315.096,69	34.139,51	974,95	0,00	4.304,19	0,00	0,00	354.515,34
3120330730	FR	SORA	1.548.060,38	2.013.125,36	1.199.898,25	17.999,28	0,00	0,00	0,00	0,00	3.231.022,89
3120330740	FR	STRANOGALGALLI	365.292,12	388.925,55	90.962,01	1.219,81	0,00	-42,45	0,00	0,00	481.064,92
3120330750	FR	SUPINO	585.281,87	567.372,38	213.315,04	4.324,48	0,00	-2.364,65	0,00	0,00	782.647,25
3120330760	FR	TERELLE	177.656,30	160.496,24	8.136,70	451,86	0,00	0,00	0,00	0,00	169.071,42
3120330770	FR	TORRE CAJETANI	157.010,98	186.418,68	23.195,89	796,14	0,00	-61,39	0,00	0,00	213.333,43
3120330780	FR	TORRICE	432.970,93	591.176,60	1.269,00	2.249,72	0,00	0,00	0,00	0,00	692.302,06
3120330790	FR	TREVI NEL LAZIO	184.069,00	136.628,48	23.865,52	3.228,06	0,00	-328,81	0,00	0,00	96.829,78
3120330800	FR	TRIVIGLIANO	249.880,49	254.574,86	54.135,61	1.151,90	0,00	-371,56	0,00	0,00	309.490,82
3120330810	FR	VALLECORSA	388.787,49	345.429,45	61.539,49	1.252,01	0,00	0,00	0,00	0,00	408.220,95
3120330820	FR	VALLEMAIO	213.176,67	209.170,12	16.580,77	693,83	0,00	0,00	0,00	0,00	226.444,72
3120330830	FR	VALLEROTONDA	360.653,94	360.370,99	32.660,94	1.233,79	0,00	-39,88	0,00	0,00	395.849,00
3120330840	FR	VEROLI	1.353.314,19	2.095.022,00	918.656,29	14.928,86	0,00	-4.242,11	0,00	0,00	3.024.365,05
3120330850	FR	VICALVI	128.544,97	119.574,93	38.982,27	3.312,14	0,00	-20,83	0,00	0,00	161.848,51
3120330860	FR	VICO NEL LAZIO	274.612,67	328.049,76	32.250,32	771,86	0,00	2.442,76	0,00	0,00	363.464,70
3120330870	FR	VILLA LATINA	149.868,19	210.066,03	58.343,99	2.756,67	0,00	-891,38	0,00	0,00	270.275,32
3120330880	FR	VILLA SANTA LUCIA	479.676,52	421.779,96	78.813,31	2.405,14	0,00	0,00	0,00	0,00	502.999,01
3120330890	FR	VILLA SANTO STEFANO	197.176,92	274.141,88	64.246,93	725,25	0,00	-81,46	0,00	0,00	339.032,60
3120330900	FR	VITICUSO	126.104,84	122.905,56	4.513,74	129,82	0,00	0,00	0,00	0,00	127.549,12
3120400010	IT	APRILIA	3.657.280,68	4.046.964,68	2.899.173,37	48.374,14	0,00	510.933,09	0,00	0,00	7.505.445,29
3120400020	IT	BASSIANO	206.276,05	220.130,52	34.527,12	2.376,02	0,00	-203,04	0,00	0,00	256.830,62
3120400030	IT	CAMPOMIELE	176.284,82	138.152,93	17.606,76	422,17	0,00	-15,00	0,00	0,00	156.166,86
3120400040	IT	CASTELFORTE	793.838,95	581.277,65	85.746,03	2.142,99	0,00	0,00	0,00	0,00	669.310,63
3120400050	IT	CISTERNA DI LATINA	1.437.775,19	1.838.492,76	1.586.405,77	61.278,81	0,00	-4.074,77	0,00	0,00	4.090.061,89
3120400060	IT	CORI	752.517,84	1.216.388,28	400.710,45	3.218,10	0,00	0,00	0,00	0,00	1.620.316,82
3120400070	IT	FONDRI	512.500,92	2.400.311,86	1.396.007,85	15.810,31	0,00	182.152,46	0,00	0,00	3.994.282,48
3120400080	IT	FORMIA	-2.289.242,62	-894.215,90	2.583.876,47	50.908,45	0,00	2.298,51	0,00	0,00	1.742.867,53
3120400090	IT	GAETA	-296.848,29	80.747,95	1.096.671,14	147.333,90	0,00	-756,15	0,00	0,00	1.191.396,84
3120400100	IT	LATINA	6.673.537,77	8.826.992,09	7.310.401,49	136.572,88	0,00	-4.363,27	0,00	0,00	1.146.345,43
3120400120	IT	LENOLA	383.240,17	524.377,24	167.648,81	3.240,55	0,00	-834,87	0,00	0,00	694.431,83
3120400130	IT	MAENZA	345.128,86	425.715,83	86.965,71	983,95	0,00	-10,83	0,00	0,00	513.654,66
3120400140	IT	MINTURNO	-692.904,43	738.431,23	774.973,50	7.956,04	0,00	0,00	0,00	0,00	1.521.360,77
3120400150	IT	MONTESANBIAGIO	292.518,02	712.624,40	213.762,31	2.995,54	0,00	-42,76	0,00	0,00	929.339,50
3120400160	IT	NORMA	292.492,52	377.996,72	186.001,12	4.448,73	0,00	-2.503,28	0,00	0,00	565.943,29
3120400170	IT	PONTINA	704.210,01	1.068.898,31	327.924,82	6.852,97	0,00	358.516,49	0,00	0,00	1.762.192,59
3120400180	IT	PONZA	-460.552,78	-486.882,83	284.237,28	1.806,44	0,00	0,00	0,00	0,00	-200.839,11
3120400190	IT	PRIVERNO	188.116,39	1.366.279,67	460.469,20	5.466,88	0,00	20.553,66	0,00	0,00	1.852.769,41
3120400200	IT	PROSEDI	788.705,12	226.419,08	39.342,18	2.220,68	0,00	0,00	0,00	0,00	267.981,94
3120400210	IT	ROCCAGORGA	475.228,42	643.563,96	121.178,44	1.561,76	0,00	0,00	0,00	0,00	766.304,16
3120400220	IT	ROCCA MASSIMA	252.660,69	221.497,83	59.154,45	1.999,89	0,00	0,00	0,00	0,00	262.652,17
3120400230	IT	ROCCASECCA DEI VOLSCI	269.520,26	245.791,49	17.096,71	1.580,28	0,00	0,00	0,00	0,00	264.468,48
3120400240	IT	SABAUDIA	-2.020.146,62	-1.672.906,22	1.560.410,03	10.915,95	0,00	385.172,65	0,00	0,00	283.592,41
3120400250	IT	SAN FELICE CIRCEO	-2.550.629,08	-2.356.757,61	2.65.387,06	3.939,73	0,00	145.326,93	0,00	0,00	-1.942.103,69
3120400260	IT	SANTI COSMA E DAMIANO	32.635,64	560.467,45	272.957,91	4.171,93	0,00	0,00	0,00	0,00	837.597,29
3120400270	IT	SERMONETA	303.265,29	734.246,47	300.907,42	5.069,42	0,00	132.825,93	0,00	0,00	1.173.049,24




3120400280	SEZZE	LT	2.433.288,72	3.078.820,54	774.704,07	9.796,00	0,00	0,00	0,00	0,00	0,00	3.863.320,60
3120400290	SONNINO	LT	466.883,30	943.895,03	201.247,65	1.949,42	0,00	0,00	0,00	0,00	0,00	1.147.092,10
3120400300	SFERLONGA	LT	-373.065,73	-166.508,24	4.781,18	7.549,13	10.669,66	81.835,11	-6.398,42	0,00	0,00	-68.071,78
3120400310	SPIGNO SATURNIA	LT	314.060,58	405.417,93	104.411,55	1.222,57	0,00	0,00	0,00	0,00	0,00	511.052,05
3120400320	TERRACINA	LT	-1.513.046,99	66.542,21	1.715.006,91	26.441,98	604.847,49	0,00	-487,93	0,00	0,00	2.412.838,59
3120400330	VENTOTENE	LT	116.920,07	98.489,69	41.548,41	734,47	0,00	0,00	0,00	0,00	0,00	-56.694,74
3120690010	ACCUMOLI	RI	118.838,71	97.677,69	734,09	407,06	0,00	9.162,92	0,00	0,00	0,00	107.951,76
3120690020	AMATRICE	RI	72.113,45	-10.912,07	35.624,25	3.073,79	0,00	0,00	-36,94	0,00	0,00	27.749,03
3120690030	ANTRODOCIO	RI	328.817,88	295.181,61	128.608,55	1.168,56	0,00	0,00	-376,84	0,00	0,00	82.749,68
3120690040	ASCREA	RI	93.947,85	78.728,62	4.021,06	0,00	0,00	0,00	0,00	0,00	0,00	424.581,89
3120690050	BELMONTE IN SABINA	RI	87.728,52	81.747,75	23.922,63	2.387,36	0,00	0,00	-201,70	0,00	0,00	107.856,04
3120690060	BORBONA	RI	22.715,68	34.514,47	1.526,00	82,42	0,00	9.288,64	0,00	0,00	0,00	45.371,53
3120690070	BORGOPULCINO	RI	138.730,45	128.476,74	45.803,03	1.712,83	0,00	0,00	0,00	0,00	0,00	175.992,60
3120690080	BORGOROSE	RI	501.439,71	608.958,72	55.961,21	965,45	0,00	8.580,51	-47,74	0,00	0,00	674.418,14
3120690090	CANTALICE	RI	376.692,28	387.132,61	39.554,27	1.330,37	0,00	1.652,24	-9,68	0,00	0,00	429.659,81
3120690100	CANTALUPO IN SABINA	RI	186.121,04	212.418,73	49.357,97	2.706,65	0,00	0,00	0,00	0,00	0,00	264.483,35
3120690110	CASAPROTA	RI	111.235,06	113.155,50	29.731,57	1.581,41	0,00	0,00	0,00	0,00	0,00	144.468,48
3120690120	CASPERIA	RI	91.293,07	132.522,97	58.151,16	2.665,61	0,00	0,00	0,00	0,00	0,00	193.339,74
3120690130	CASTEL DI TORA	RI	118.448,08	90.758,57	6.038,00	28,74	0,00	0,00	-11,03	0,00	0,00	96.814,29
3120690140	CASTELNUOVO DI FARFA	RI	54.293,49	25.971,35	45.460,36	2.754,32	0,00	0,00	0,00	0,00	0,00	124.185,93
3120690150	CASTEL SANT'ANGELO	RI	112.081,11	135.876,99	54.815,88	3.723,08	0,00	0,00	0,00	0,00	0,00	194.415,95
3120690160	CITTA' DUCALE	RI	409.509,94	409.643,18	370.169,72	3.080,69	0,00	0,00	0,00	0,00	0,00	782.893,59
3120690170	CITTA' REALE	RI	299.435,96	177.652,61	365,00	93,28	0,00	7.535,31	0,00	0,00	0,00	185.646,20
3120690180	COLLA LITO SABINO	RI	92.645,07	71.813,25	5.307,52	181,55	0,00	505,57	0,00	0,00	0,00	77.807,89
3120690190	COLLE DI TORA	RI	76.772,37	85.060,73	3.791,97	415,04	0,00	1.482,23	0,00	0,00	0,00	90.749,97
3120690200	COLLEGIORIE	RI	77.212,48	64.867,52	3.685,70	326,95	0,00	0,00	0,00	0,00	0,00	68.880,17
3120690210	COLLEVECCIO	RI	223.478,13	204.065,62	56.026,17	736,58	0,00	0,00	0,00	0,00	0,00	260.828,37
3120690220	COLLI S.UL. VELINO	RI	109.557,59	110.522,00	11.697,19	948,35	0,00	0,00	-82,33	0,00	0,00	123.085,21
3120690230	CONCERNANO	RI	101.954,30	85.029,11	448,11	448,11	0,00	0,00	0,00	0,00	0,00	90.537,44
3120690240	CONFIGNI	RI	152.058,73	138.306,00	18.221,35	1.313,81	0,00	0,00	0,00	0,00	0,00	157.841,16
3120690250	CONTIGLIANO	RI	171.008,12	275.875,88	160.843,12	3.037,76	0,00	0,00	-1.281,35	0,00	0,00	438.475,40
3120690260	COTTANELLO	RI	613.367,59	10.201,20	802,70	802,70	0,00	1.227,75	-11,67	0,00	0,00	339.568,71
3120690270	FARA IN SABINA	RI	-331.451,19	390.039,00	618.108,75	6.284,92	0,00	0,00	0,00	0,00	0,00	1.014.432,67
3120690280	FIAMIGNANO	RI	270.061,99	230.020,64	2.313,33	787,26	0,00	17.231,49	0,00	0,00	0,00	250.352,72
3120690290	FORANO	RI	147.974,40	344.820,14	83.315,06	1.144,69	0,00	0,00	0,00	0,00	0,00	429.280,49
3120690300	FRASSO SABINO	RI	64.975,77	84.243,68	18.623,03	1.960,28	1.936,27	0,00	0,00	0,00	0,00	106.763,26
3120690310	GABRO	RI	98.494,47	76.748,02	12.946,59	597,20	0,00	0,00	-11,84	0,00	0,00	90.279,97
3120690320	LEONESSA	RI	319.568,91	127.965,19	89.746,16	1.829,05	0,00	0,00	0,00	0,00	0,00	219.540,40
3120690330	LONGONE SABINO	RI	95.096,44	92.315,34	15.497,61	831,73	0,00	0,00	-25,84	0,00	0,00	108.618,84
3120690340	MAGLIANO SABINA	RI	357.321,01	379.041,10	129.611,80	1.761,19	0,00	0,00	-277,84	0,00	0,00	510.136,25
3120690350	MARCIETELLI	RI	119.301,90	87.586,95	384,00	0,00	0,00	840,72	0,00	0,00	0,00	88.811,67
3120690360	MOMPEO	RI	76.256,82	62.327,88	1.105,00	0,00	0,00	1.250,65	0,00	0,00	0,00	64.683,53
3120690370	MONTASOLA	RI	115.019,76	81.899,23	21.817,63	1.181,86	0,00	0,00	0,00	0,00	0,00	104.898,72
3120690380	MONTAFIUME	RI	291.819,20	177.585,78	15.261,26	204,92	0,00	0,00	-12,54	0,00	0,00	193.039,42
3120690390	MONTETONE SABINO	RI	215.089,85	194.342,15	36.016,25	2.432,39	0,00	0,00	0,00	0,00	0,00	186.965,82
3120690400	MONTENERO SABINO	RI	188.641,74	128.174,66	5.966,50	26,21	0,00	0,00	-26,21	0,00	0,00	134.141,16
3120690410	MONTI SAN GIOVANNI IN SABINA	RI	231.335,69	159.875,19	19.970,21	1.186,14	0,00	0,00	0,00	0,00	0,00	181.031,54
3120690420	MONTIPOZZI DI SABINA	RI	482.168,53	404.926,59	157.561,56	1.649,72	0,00	0,00	0,00	0,00	0,00	564.137,87
3120690430	MORRO REATINO	RI	66.211,52	68.277,85	8.325,14	819,71	0,00	0,00	-25,77	0,00	0,00	77.397,93
3120690440	NESPOLO	RI	100.186,32	80.677,33	5.386,94	320,38	0,00	0,00	0,00	0,00	0,00	86.384,65
3120690450	ORVINIO	RI	100.446,62	78.681,11	3.641,18	0,00	0,00	1.774,91	0,00	0,00	0,00	84.097,20
3120690460	PAGANICO SABINO	RI	49.180,71	49.617,17	2.562,12	0,00	0,00	1.011,33	0,00	0,00	3.395,00	56.985,62



3120690470	PESCOROCCHIANO	RI	498.442,02	361.158,12	435,00	1.136,57	30.244,23	0,00	0,00	0,00	382.973,92
3120690480	PETRELLA SALITO	RI	421.025,46	254.317,67	12.497,44	612,31	3.329,35	0,00	-18,36	0,00	270.738,41
3120690490	POGGIO BUSTONE	RI	255.936,17	281.546,03	57.791,66	833,90	0,00	0,00	0,00	0,00	340.171,59
3120690500	POGGIO CATINO	RI	151.870,57	142.246,59	42.791,94	3.362,36	0,00	-263,34	0,00	0,00	188.137,56
3120690510	POGGIO MIRIETO	RI	158.784,60	456.832,53	174.191,04	1.910,50	0,00	0,00	0,00	0,00	632.934,07
3120690520	POGGIO MOIANO	RI	239.215,82	187.904,46	102.906,14	2.241,02	0,00	-1.138,78	0,00	0,00	281.912,84
3120690530	POGGIO NATIVO	RI	277.434,11	145.585,22	88.086,62	834,88	0,00	0,00	0,00	0,00	234.506,72
3120690540	POGGIO SAN LORENZO	RI	80.263,95	67.497,85	21.651,39	1.052,95	0,00	-80,31	0,00	0,00	90.121,88
3120690550	POSTA	RI	105.780,49	98.134,51	13.542,05	99,86	0,00	0,00	0,00	0,00	111.776,42
3120690560	POZZAGLIA SABINO	RI	105.494,42	83.930,48	6.805,20	368,53	0,00	0,00	0,00	0,00	91.104,21
3120690570	RIETI	RI	2.257.951,92	2.614.235,49	3.308.056,95	101.901,39	23.101,47	0,00	-21.057,82	0,00	6.026.237,48
3120690580	RIVODULTRI	RI	212.877,27	202.222,82	34.805,18	749,43	0,00	-87,84	0,00	0,00	237.689,59
3120690590	ROCCANTICA	RI	112.043,01	105.663,73	16.948,39	1.407,31	0,00	0,00	0,00	0,00	124.019,43
3120690600	ROCCA SINIBALDA	RI	125.406,69	97.467,74	19.073,92	102,49	0,00	0,00	0,00	0,00	116.644,15
3120690610	SALISANO	RI	105.982,90	111.363,51	21.591,10	1.217,68	0,00	0,00	0,00	0,00	134.172,29
3120690620	SCANDIGLIA	RI	80.042,55	204.817,89	82.569,22	2.941,71	0,00	0,00	0,00	0,00	290.328,82
3120690630	SELCI	RI	212.719,09	183.916,65	28.584,12	2.654,80	1.117,06	0,00	0,00	0,00	216.272,63
3120690640	STIMIGLIANO	RI	222.913,28	320.090,93	43.987,23	2.177,57	0,00	0,00	0,00	0,00	366.255,73
3120690650	TARANNO	RI	150.917,03	187.347,84	24.960,42	2.087,63	4.082,11	0,00	-36,69	0,00	218.441,30
3120690660	TOFFIA	RI	98.954,97	112.194,33	32.799,97	1.918,91	0,00	0,00	0,00	0,00	146.913,21
3120690670	TORRICELLA IN SABINA	RI	147.517,75	80.430,05	23.915,19	731,74	0,00	4.717,66	0,00	0,00	109.794,64
3120690680	TORRI IN SABINA	RI	218.603,41	224.794,00	23.224,34	3.061,77	0,00	1.376,05	-15,00	0,00	252.441,16
3120690690	TURANIA	RI	81.742,73	72.195,95	5.063,82	40,26	0,00	0,00	0,00	0,00	77.300,02
3120690700	VACONE	RI	77.608,86	74.259,65	9.814,42	305,79	0,00	0,00	0,00	0,00	84.379,86
3120690710	VARCO SABINO	RI	104.311,76	76.258,94	1.191,00	21,61	0,00	1.229,88	0,00	0,00	78.701,43
3120700010	AGOSTA	RM	211.051,36	278.535,21	22.240,71	1.838,53	0,00	1.521,38	-74,24	0,00	304.061,59
3120700020	ALFONSO	RM	102.485,25	146.246,16	31.520,92	523,57	0,00	1.774,91	-19,78	0,00	180.045,77
3120700030	ALBANO LAZIALE	RM	953.144,81	1.851.400,62	3.096.953,43	42.381,36	0,00	0,00	0,00	0,00	4.990.735,41
3120700040	ALLUMIERE	RM	188.535,67	287.434,96	169.897,11	1.149,55	0,00	0,00	0,00	0,00	458.481,62
3120700050	ANGUILLARA SABAZIA	RM	-614.359,68	434.320,27	1.871.957,86	20.170,18	0,00	0,00	0,00	0,00	2.326.448,31
3120700060	ANTICOLI CORRADO	RM	108.153,48	106.651,46	973,00	2.288,36	0,00	15.670,33	0,00	0,00	125.583,15
3120700070	ANZIO	RM	-7.096.536,54	-6.397.314,49	5.574.590,67	109.287,87	0,00	0,00	0,00	0,00	-692.828,72
3120700080	ARCINAZZO ROMANO	RM	-316.760,72	-293.593,19	2.065,00	1.237,65	0,00	27.461,44	0,00	0,00	-262.829,10
3120700090	ARDEA	RM	-5.126.348,04	-1.916.777,93	3.895.212,50	55.606,87	0,00	-17.160,80	0,00	0,00	2.067.184,17
3120700100	ARICCIA	RM	314.755,13	311.967,27	1.479.753,12	13.570,21	0,00	0,00	0,00	0,00	1.805.290,60
3120700110	ARSOLI	RM	116.947,93	143.853,74	43.550,33	1.876,92	0,00	2.104,12	-403,71	0,00	190.981,41
3120700120	BELLEGRA	RM	745.242,73	1.382.460,33	644.698,69	5.943,48	0,00	0,00	0,00	0,00	2.033.102,50
3120700130	BRESCIANO	RM	428.458,67	389.855,43	128.517,78	1.076,00	0,00	0,00	0,00	0,00	519.449,21
3120700140	CAMERATA NUOVA	RM	-1.421.247,09	-322.673,27	1.764.451,55	21.495,31	0,00	0,00	0,00	0,00	1.463.273,59
3120700150	CAMPAGNANO DI ROMA	RM	47.268,08	55.568,04	12.908,28	1.146,02	0,00	0,00	0,00	0,00	69.627,34
3120700160	CANALE MONTERANO	RM	-998.896,50	-163.845,54	937.256,64	16.349,53	0,00	0,00	0,00	0,00	789.760,63
3120700170	CANTERANO	RM	168.584,37	294.545,92	268.740,05	1.314,58	0,00	0,00	0,00	0,00	564.600,55
3120700180	CAPENA	RM	149.095,73	111.730,03	4.225,00	1.127,60	0,00	0,00	0,00	0,00	116.082,63
3120700190	CAPRANICA PRENESTINA	RM	-352.940,00	130.990,11	785.011,48	10.948,61	0,00	-6.367,21	0,00	0,00	920.582,99
3120700200	CARPINETO ROMANO	RM	80.257,01	86.943,49	8.645,22	63,16	0,00	0,00	0,00	0,00	95.651,87
3120700210	CASAPE	RM	598.300,98	635.856,03	130.521,82	1.450,13	0,00	-479,52	0,00	0,00	767.348,46
3120700220	CASTEL GANDOLFO	RM	-60.834,48	143.022,19	20.125,65	2.402,14	0,00	-363,52	0,00	0,00	165.186,47
3120700230	CASTEL MADAMA	RM	350.555,70	496.438,40	284.832,95	8.136,26	0,00	0,00	0,00	0,00	781.484,29
3120700240	CASTELNUOVO DI PORTO	RM	-556,58	196.421,88	623.836,63	2.673,10	0,00	-532,53	0,00	0,00	783.357,93
3120700250	CASTEL SAN PIETRO ROMANO	RM	137.884,25	164.393,42	28.363,20	1.409,66	0,00	0,00	0,00	0,00	194.166,28
3120700260	CAVE	RM	241.292,92	766.565,64	512.183,67	4.728,68	0,00	0,00	0,00	0,00	1.283.477,99
3120700270	CERRETO LAZIALE	RM	139.506,47	146.249,32	44.624,00	1.564,96	0,00	0,00	0,00	0,00	192.438,28
3120700280	CERVARA DI ROMA	RM	-47.173,43	-35.246,50	9.860,30	64,40	0,00	1.941,31	0,00	0,00	-23.380,49




3120700290	CERVETERI	RM	-4.042.435,81	-902.125,49	3.090.889,12	78.784,93	80.338,70	0,00	-51.245,69	0,00	0,00	2.286.641,57
3120700291	CAMPINO	RM	-6.740,24	269.240,90	2.889.846,66	58.693,45	55.814,37	0,00	0,00	0,00	0,00	3.273.595,98
3120700300	CICLIANO	RM	119.972,76	163.423,38	27.973,23	3.169,90	0,00	0,00	0,00	0,00	0,00	194.566,51
3120700310	CINETO ROMANO	RM	148.246,68	109.180,02	10.068,77	406,02	0,00	1.210,08	0,00	0,00	0,00	120.864,89
3120700320	CIVITAVECCHIA	RM	6.937.338,35	4.340.321,44	3.045.018,99	29.569,72	0,00	0,00	0,00	0,00	0,00	7.414.909,85
3120700330	CIVITELLA SAN PAOLO	RM	49.898,37	196.223,95	132.024,54	991,29	0,00	0,00	0,00	0,00	0,00	329.239,68
3120700340	COLLEFERRO	RM	1.803.813,23	1.698.542,04	852.286,25	9.615,33	0,00	0,00	0,00	0,00	0,00	2.560.443,62
3120700350	COLONNA	RM	309.087,11	404.397,93	270.242,58	2.932,81	0,00	0,00	0,00	0,00	0,00	677.573,32
3120700360	FIANO ROMANO	RM	65.686,65	276.005,47	1.178.655,95	9.852,37	0,00	0,00	0,00	0,00	0,00	1.464.513,79
3120700370	FILACCIANO	RM	-575.407,74	2.221.840,60	3.664.926,61	213.342,01	678.108,44	0,00	-41.401,36	0,00	0,00	6.736.816,29
3120700371	FUJICINO	RM	1.614.897,74	2.546.900,93	772.667,98	24.567,93	13.227,59	0,00	-3.186,68	0,00	0,00	3.354.177,75
3120700380	FORMELLO	RM	-643.102,38	-355.812,81	1.859.620,22	16.551,28	0,00	0,00	0,00	0,00	0,00	1.520.358,69
3120700390	FRASCATI	RM	-1.417.473,36	-1.155.973,33	2.407.796,40	46.774,21	47.088,60	0,00	-2.966,31	0,00	0,00	1.342.719,56
3120700400	GALLICIANO NEL LAZIO	RM	-1.18.414,65	441.106,74	206.996,58	2.884,51	0,00	0,00	0,00	0,00	0,00	650.987,83
3120700410	GAIVIGNANO	RM	260.775,12	284.155,09	60.167,04	3.067,89	0,00	0,00	0,00	0,00	0,00	347.390,02
3120700420	GENAZZANO	RM	262.947,38	548.131,92	286.118,41	1.859,32	0,00	0,00	0,00	0,00	0,00	836.109,65
3120700430	GERANZO DI ROMA	RM	-171.452,90	636.851,86	2.038.873,63	27.764,73	0,00	0,00	0,00	0,00	0,00	2.703.490,22
3120700440	GERANO	RM	211.186,97	196.324,99	27.006,59	1.500,84	0,00	0,00	-104,62	0,00	0,00	224.727,80
3120700450	GORGA	RM	198.231,78	165.348,68	27.590,19	2.345,08	0,00	0,00	0,00	0,00	0,00	185.283,95
3120700460	GROTTAFERRATA	RM	-1.976.762,00	-1.341.488,56	3.099.268,47	43.426,14	19.403,55	0,00	-11.704,28	0,00	0,00	1.808.905,32
3120700470	GUIDONIA MONTECELIO	RM	1.775.795,46	3.288.655,95	4.643.000,32	289.210,13	0,00	0,00	-95.597,50	0,00	0,00	8.125.268,90
3120700480	JENNE	RM	105.821,12	82.775,40	9.289,75	341,69	0,00	0,00	0,00	0,00	0,00	92.406,84
3120700490	LABICO	RM	-44.956,83	352.336,56	348.549,55	1.523,85	0,00	0,00	0,00	0,00	0,00	702.409,96
3120700491	LADISPOLI	RM	-4.756.321,56	-1.955.620,51	3.313.903,82	79.040,05	41.176,65	0,00	-28.240,67	0,00	0,00	1.450.259,34
3120700500	LANUVIO	RM	-119.495,99	500.434,61	935.534,82	8.829,21	0,00	0,00	0,00	0,00	0,00	1.444.848,64
3120700501	LARIANO	RM	-64.288,88	830.602,39	845.337,37	9.304,74	23.183,56	0,00	0,00	0,00	0,00	1.708.428,06
3120700510	LICENZA	RM	156.440,65	180.409,24	15.868,59	1.051,35	0,00	0,00	0,00	0,00	0,00	197.329,12
3120700511	MAGLIANO ROMANO	RM	194.103,55	180.950,05	66.580,29	2.222,43	0,00	0,00	-374,78	0,00	0,00	249.377,98
3120700520	MANDELA	RM	108.219,08	110.327,21	653,00	1.686,46	0,00	23.216,27	0,00	0,00	0,00	135.882,94
3120700530	MANZIANA	RM	-101.759,63	6.382,98	637.162,13	4.182,67	0,00	0,00	0,00	0,00	0,00	647.727,78
3120700540	MARANO EQUO	RM	51.993,65	65.858,58	31.100,75	823,90	0,00	0,00	-128,77	0,00	0,00	97.654,46
3120700550	MARCELLINA	RM	-72.033,33	346.591,15	219.822,60	7.851,58	0,00	0,00	0,00	0,00	0,00	574.265,33
3120700560	MARINO	RM	591.058,03	1.567.130,24	2.968.896,74	47.958,29	67.023,70	0,00	0,00	0,00	0,00	4.651.008,97
3120700570	MAZZANO ROMANO	RM	-5.691,38	148.759,68	229.578,17	3.110,02	0,00	-2.134,86	0,00	0,00	0,00	379.313,00
3120700580	MENTANA	RM	1.849.436,42	2.029.188,39	1.104.699,91	35.440,67	0,00	-17.493,18	0,00	0,00	0,00	3.151.835,78
3120700590	MONTECOMPATRI	RM	-158.981,53	256.903,18	740.460,22	7.193,64	0,00	0,00	0,00	0,00	0,00	1.004.557,04
3120700600	MONTEFALCO	RM	101.312,15	124.705,30	56.288,47	2.240,74	0,00	0,00	0,00	0,00	0,00	183.234,51
3120700610	MONTEFANICO	RM	262.794,79	309.480,84	43.660,45	2.722,57	0,00	0,00	-117,41	0,00	0,00	355.746,45
3120700620	MONTELIBRETTI	RM	-95.817,44	184.831,65	298.184,05	5.380,27	0,00	-1.713,20	76.586,00	0,00	0,00	563.268,77
3120700630	MONTE FORZIO CATONE	RM	-156.925,44	140.717,20	697.361,75	8.117,71	0,00	0,00	0,00	0,00	0,00	846.196,66
3120700640	MONTETONDO	RM	729.115,33	1.735.130,17	3.134.235,23	43.984,82	0,00	0,00	0,00	0,00	0,00	4.913.350,22
3120700650	MONTORIO ROMANO	RM	162.941,66	199.109,66	59.425,09	3.315,71	0,00	0,00	0,00	0,00	0,00	261.850,46
3120700660	MORICONE	RM	226.284,27	259.789,45	61.708,76	1.014,51	0,00	0,00	-46,68	0,00	0,00	322.466,04
3120700670	MORLUPO	RM	-202.079,22	188.533,14	470.072,50	5.582,08	0,00	-76,32	0,00	0,00	0,00	664.111,40
3120700680	NAZZANO	RM	141.013,20	168.589,49	47.841,40	3.691,26	0,00	0,00	-905,73	0,00	0,00	219.216,43
3120700690	NEMI	RM	95.941,34	83.002,44	154.292,09	4.023,05	0,00	0,00	0,00	0,00	0,00	241.317,58
3120700700	NEROLA	RM	58.846,97	165.369,03	77.443,83	2.569,69	0,00	0,00	0,00	0,00	0,00	245.382,55
3120700710	NETTUNO	RM	-1.542.223,28	547.042,67	3.678.245,12	137.489,79	36.882,70	0,00	-32.759,35	0,00	0,00	4.366.910,92
3120700720	OLEVANO ROMANO	RM	-97.505,93	343.437,74	326.085,67	5.507,72	0,00	-2.490,99	0,00	0,00	0,00	672.540,15
3120700730	PALESTRINA	RM	-312.245,38	616.150,58	1.273.284,53	13.724,02	0,00	0,00	-62,60	0,00	0,00	1.903.096,53
3120700740	PALOMBARA SABINA	RM	92.021,22	742.139,12	1.278.545,08	9.020,38	0,00	0,00	0,00	0,00	0,00	1.479.704,58
3120700750	PERCILE	RM	129.648,74	112.537,97	386,06	111,94	0,00	1.336,64	0,00	0,00	0,00	114.372,61
3120700760	PISONIANO	RM	74.043,29	106.366,21	34.282,36	1.282,07	0,00	0,00	0,00	0,00	0,00	141.950,64



3120700770	POLI	RM	360.442,74	393.763,21	74.299,82	3.088,94	0,00	0,00	-15,62	0,00	471.136,35
3120700780	POMEZIA	RM	3.718.740,45	2.358.542,50	5.165.340,79	72.363,21	92.996,73	0,00	0,00	0,00	7.689.243,23
3120700790	PONTANO ROMANO	RM	-8.411,07	76.302,36	20.10,68	2.286,22	0,00	1.019,62	-9,94	0,00	99.808,94
3120700800	RIANO	RM	-140.907,21	355.555,93	634.265,57	11.763,09	0,00	0,00	-3.405,42	0,00	998.179,18
3120700810	RIANO FLAMINIO	RM	-571.228,10	154.061,90	706.776,83	10.030,31	0,00	0,00	-5.356,59	0,00	865.512,46
3120700820	RIFREDDO	RM	83.460,00	91.052,72	13.217,48	1.346,70	0,00	1.544,15	0,00	0,00	107.161,05
3120700830	ROCCA CANTERANO	RM	144.606,51	101.267,81	4.254,12	104,29	0,00	0,00	0,00	0,00	105.626,22
3120700840	ROCCA DI CAVE	RM	99.160,19	95.950,67	17.657,13	420,02	0,00	0,00	0,00	0,00	114.027,82
3120700850	ROCCA DI PAPA	RM	-347.823,20	695.698,52	1.104.879,52	17.920,60	0,00	0,00	0,00	0,00	1.778.498,37
3120700860	ROCCAGIOVINE	RM	124.069,57	92.617,06	8.376,79	159,06	0,00	0,00	0,00	0,00	1.174.356,04
3120700870	ROCCA PRIGRA	RM	310.546,90	415.234,92	748.205,99	10.915,13	0,00	0,00	0,00	0,00	1.174.356,04
3120700880	ROCCA SANTO STEFANO	RM	179.858,26	197.510,09	15.008,18	894,70	0,00	0,00	-12,91	0,00	213.400,07
3120700890	ROIATE	RM	214.356,44	167.687,13	9.220,97	1.724,17	0,00	596,21	-14,76	0,00	179.213,72
3120700900	ROMA	RM	-263.895,045,25	-123.050.480,33	364.066.462,42	21.785.865,20	1.440.442,07	0,00	-3.000.516,87	0,00	261.241.772,48
3120700910	ROVIANO	RM	1.70.659,01	194.622,86	33.874,50	2.710,86	0,00	0,00	-142,93	0,00	231.065,29
3120700920	SACROFANO	RM	-164.744,32	119.956,63	739.500,99	11.989,49	0,00	0,00	-1.695,58	0,00	869.751,52
3120700930	SAMBUCI	RM	204.480,51	177.169,98	24.438,22	1.756,86	0,00	0,00	0,00	0,00	203.365,06
3120700940	SAN CESAREO	RM	-292.458,88	721.338,77	770.157,43	6.555,01	11.247,87	0,00	0,00	0,00	1.509.299,08
3120700950	SAN GREGORIO DA SASSOLA	RM	276.308,58	261.556,78	20.761,87	3.600,45	0,00	0,00	-38,88	0,00	285.880,22
3120700960	SAN POLO DEI CAVALIERI	RM	37.581,43	83.100,53	85.582,91	4.872,88	0,00	0,00	-2.289,86	0,00	171.266,46
3120700970	SANTA MARINELLA	RM	-5.122.613,78	-4.449.669,81	801.258,72	18.542,25	22.547,06	67.228,95	0,00	0,00	-3.540.092,84
3120700980	SANT'ANGELO ROMANO	RM	-17.539,33	272.423,13	246.565,19	1.674,69	0,00	0,00	0,00	0,00	520.663,01
3120700990	SANT'ORESTE	RM	207.235,65	347.569,83	125.705,70	2.479,30	0,00	0,00	-175,17	0,00	475.579,66
3120701000	SAN VITO ROMANO	RM	156.208,57	277.290,32	179.080,88	1.153,23	0,00	0,00	0,00	0,00	457.525,03
3120701010	SARACINESCO	RM	90.273,05	72.788,49	4.195,00	62,17	0,00	0,00	0,00	0,00	77.045,66
3120701020	SEGGI	RM	109.832,10	461.513,90	365.445,08	2.920,50	0,00	0,00	0,00	0,00	829.879,48
3120701030	SUBIACO	RM	-33.894,04	96.792,47	199.549,66	5.287,57	0,00	16.438,95	-57,84	0,00	317.490,81
3120701040	TIVOLI	RM	354.101,76	2.041.880,20	4.474.787,67	122.169,48	0,00	0,00	0,00	0,00	6.638.837,35
3120701050	TOLEA	RM	-183.281,39	238.061,04	323.120,66	2.114,52	0,00	0,00	0,00	0,00	563.296,72
3120701060	TORRITA TIBERINA	RM	104.928,62	93.561,35	48.353,85	1.881,26	0,00	0,00	-462,54	0,00	143.353,91
3120701070	TREVIGNANO ROMANO	RM	-600.196,16	-332.562,15	541.832,91	4.227,92	0,00	0,00	-301,68	0,00	213.197,00
3120701080	VALLEPIETRA	RM	136.323,14	117.520,65	3.178,33	156,03	0,00	0,00	0,00	0,00	120.839,22
3120701090	VALLINFREDA	RM	8.503,89	18.078,07	8.309,48	173,32	0,00	369,17	-88,89	0,00	26.841,15
3120701100	VALMONTONE	RM	420.904,87	1.189.516,51	741.657,45	9.087,44	0,00	0,00	0,00	0,00	1.940.261,40
3120701110	VELLETRI	RM	5.279.195,13	4.528.895,77	3.228.594,40	41.081,23	0,00	0,00	0,00	0,00	7.798.571,40
3120701120	VICOVARO	RM	596.714,57	536.372,39	2.267,00	855,30	0,00	55.049,81	0,00	0,00	594.544,49
3120701130	VIVARO ROMANO	RM	82.483,43	72.326,30	954,00	12,88	0,00	923,30	0,00	0,00	74.216,48
3120910010	ACCAPENDENTE	VT	186.787,33	298.424,13	306.063,07	2.933,77	0,00	13.324,50	0,00	38.853,57	1.387.940,24
3120910020	ARLENIA DI CASTRO	VT	124.703,56	142.037,97	50.856,83	1.810,03	0,00	0,00	-253,65	0,00	607.027,32
3120910030	BAGNOREGIO	VT	207.508,79	212.743,21	7.329,48	1.137,49	0,00	105.723,73	-113,68	0,00	194.591,16
3120910040	BARBARANO ROMANO	VT	7.573,56	42.809,90	27.564,52	2.062,53	0,00	524,46	0,00	0,00	326.933,91
3120910051	BASSANO IN TEVERINA	VT	-50.986,47	2.947,37	86.761,00	488,50	0,00	0,00	-61,53	0,00	90.135,35
3120910052	BASSANO ROMANO	VT	-42.799,86	116.445,45	405.224,38	2.368,08	0,00	0,00	0,00	0,00	524.038,50
3120910060	BIERA	VT	237.646,88	306.356,96	123.044,08	1.458,52	0,00	0,00	-278,43	0,00	430.581,13
3120910070	BOLSENA	VT	-101.650,29	-63.211,36	344.850,82	2.056,29	0,00	0,00	-123,92	0,00	283.571,84
3120910080	BOMARZO	VT	60.177,95	110.630,87	117.685,77	1.004,89	0,00	0,00	0,00	0,00	229.321,53
3120910090	CALCATI	VT	111.473,08	117.005,97	45.560,45	457,60	0,00	0,00	0,00	0,00	163.024,02
3120910100	CANERNA	VT	321.667,18	357.969,12	165.483,61	1.433,89	0,00	0,00	0,00	0,00	524.886,62
3120910110	CANINO	VT	-17.909,21	318.344,01	244.017,13	2.146,50	0,00	0,00	0,00	0,00	564.507,64
3120910120	CAPODIMONTE	VT	-186.616,36	-112.470,87	145.122,14	1.955,99	0,00	0,00	0,00	0,00	33.847,26
3120910130	CAPRANICA	VT	-130.528,06	279.435,20	445.835,64	2.495,64	0,00	0,00	0,00	0,00	727.726,48
3120910140	CAPRAROLA	VT	41.144,82	324.387,83	314.463,47	2.246,35	28.007,06	0,00	0,00	0,00	669.104,61
3120910150	CARBONANO	VT	136.091,33	187.943,08	91.943,20	1.149,04	0,00	0,00	-86,91	0,00	280.948,41




3120910160	CASTEL SANT'ELIA	VT	67.073.60	131.673.28	112.657.82	1.191.83	0.00	0.00	0.00	0.00	0.00	0.00	245.522.93
3120910170	CASTIGLIONE IN TEVERINA	VT	131.413.27	122.671.25	30.395.65	3.010.62	0.00	0.00	0.00	0.00	-1.720.86	0.00	184.559.76
3120910180	CELENO	VT	125.703.86	144.179.44	81.079.31	732.63	0.00	0.00	0.00	0.00	-34.15	0.00	225.957.24
3120910190	CELLERE	VT	270.774.54	198.182.67	78.262.91	2.391.80	0.00	0.00	0.00	0.00	278.837.38	0.00	278.837.38
3120910200	CIVITACASTELLANA	VT	448.678.79	538.235.67	1.067.797.23	11.988.29	0.00	0.00	0.00	0.00	0.00	0.00	1.618.021.19
3120910210	CIVITELLA D'AGLIANO	VT	174.414.42	198.125.27	60.546.10	775.06	0.00	0.00	0.00	0.00	-55.58	0.00	269.390.85
3120910220	CORCHIANO	VT	281.132.22	299.412.59	177.646.68	1.667.57	0.00	0.00	0.00	0.00	0.00	0.00	478.726.84
3120910230	FABRICA DI ROMA	VT	193.915.30	427.952.04	465.507.40	2.971.47	0.00	0.00	0.00	0.00	0.00	0.00	896.430.91
3120910240	FALERIA	VT	151.793.96	199.977.06	66.729.02	1.233.42	0.00	0.00	0.00	0.00	0.00	0.00	670.939.50
3120910250	FARNESE	VT	169.414.46	173.028.35	76.445.10	631.23	0.00	0.00	0.00	0.00	-41.94	0.00	250.104.68
3120910260	GALLESE	VT	243.601.31	277.506.91	148.547.64	1.034.37	0.00	0.00	0.00	0.00	0.00	0.00	427.046.98
3120910270	GRADOLI	VT	131.504.42	141.605.88	74.913.23	2.818.10	0.00	0.00	0.00	0.00	0.00	0.00	219.337.21
3120910280	GRAFFIGNANO	VT	3.259.61	109.644.26	155.294.37	1.112.10	0.00	0.00	0.00	0.00	0.00	0.00	266.050.73
3120910290	GROTTE DI CASTRO	VT	220.203.16	212.268.98	143.762.45	667.73	0.00	0.00	0.00	0.00	-23.13	0.00	356.676.03
3120910300	ISCHIA DI CASTRO	VT	115.964.73	170.908.71	115.876.17	558.26	0.00	0.00	0.00	0.00	0.00	0.00	287.343.14
3120910310	LATERA	VT	343.825.97	208.158.31	38.862.85	2.778.06	0.00	0.00	0.00	0.00	0.00	0.00	249.799.22
3120910320	LUBRIANO	VT	79.146.09	65.593.60	34.492.90	649.01	0.00	0.00	0.00	0.00	-125.98	0.00	100.609.53
3120910330	MARTA	VT	207.758.94	210.960.31	190.920.35	1.701.77	0.00	0.00	0.00	0.00	0.00	0.00	403.582.43
3120910340	MONTALTO DI CASTRO	VT	2.246.790.46	187.613.93	2.036.80	6.733.59	324.203.09	265.364.54	0.00	0.00	0.00	0.00	785.951.95
3120910350	MONTEFASCONE	VT	-8.168.90	358.318.41	934.710.17	15.551.28	0.00	0.00	0.00	0.00	0.00	0.00	1.308.579.86
3120910360	MONTEDIVIO	VT	476.557.02	343.013.00	107.325.99	1.183.47	0.00	0.00	0.00	0.00	0.00	0.00	451.522.46
3120910370	MONTETOSI	VT	193.617.91	492.696.57	159.353.35	696.12	0.00	0.00	0.00	0.00	0.00	0.00	652.746.04
3120910380	NEPI	VT	-510.068.16	50.024.86	737.085.09	22.171.33	0.00	0.00	0.00	0.00	-16.802.24	0.00	792.479.04
3120910390	OMANO	VT	175.322.69	153.772.42	2.289.42	2.289.42	0.00	0.00	0.00	0.00	-77.03	0.00	185.482.61
3120910400	ORIOLO ROMANO	VT	117.307.61	181.245.54	157.426.49	1.784.92	0.00	0.00	0.00	0.00	-45.82	0.00	340.411.13
3120910410	ORTE	VT	-336.378.55	294.434.15	543.756.68	18.036.33	0.00	0.00	0.00	0.00	-9.993.16	0.00	846.234.01
3120910420	PANSANO	VT	211.590.12	230.621.20	74.266.55	1.091.24	0.00	0.00	0.00	0.00	-434.30	0.00	305.544.68
3120910430	PROCCENO	VT	98.048.28	82.184.71	35.676.95	1.071.84	0.00	0.00	0.00	0.00	0.00	0.00	118.933.50
3120910440	RONCIGLIONE	VT	-909.806.49	-256.188.07	743.784.52	0.00	0.00	0.00	0.00	0.00	0.00	0.00	480.151.01
3120910460	SAN LORENZO NUOVO	VT	-35.816.30	73.780.65	150.812.93	3.131.87	0.00	0.00	0.00	0.00	-155.69	0.00	227.569.76
3120910470	SORIANO NEL CIMINO	VT	-252.535.51	191.629.16	449.121.98	7.098.10	0.00	0.00	0.00	0.00	-4.003.53	0.00	643.845.71
3120910480	SUTRI	VT	-286.756.10	-67.994.80	657.511.29	3.325.93	0.00	0.00	0.00	0.00	0.00	0.00	592.842.42
3120910490	TARQUINIA	VT	-4.125.157.95	-3.062.037.41	1.427.143.71	14.945.39	837.393.56	0.00	0.00	0.00	0.00	0.00	-782.554.75
3120910500	TESSENNANO	VT	113.802.07	96.079.39	20.835.49	208.03	0.00	0.00	0.00	0.00	0.00	0.00	117.122.91
3120910510	TUSCANIA	VT	-152.275.98	367.396.24	725.617.51	6.225.25	0.00	0.00	0.00	0.00	0.00	0.00	1.099.239.00
3120910520	VALENTANO	VT	-15.376.20	21.147.62	139.959.93	1.803.46	0.00	0.00	0.00	0.00	-815.89	0.00	162.095.12
3120910530	VALLERANO	VT	249.485.60	234.530.04	72.301.63	1.114.45	0.00	0.00	0.00	0.00	0.00	0.00	326.202.25
3120910540	VASANELLO	VT	248.501.68	320.681.63	162.541.13	4.104.70	0.00	0.00	0.00	0.00	-2.296.70	0.00	485.030.77
3120910550	VEIANO	VT	51.383.14	118.533.96	152.999.77	1.277.03	0.00	0.00	0.00	0.00	-467.41	0.00	272.343.36
3120910560	VETRALLA	VT	-205.360.91	521.389.79	939.003.10	12.999.11	0.00	0.00	0.00	0.00	0.00	0.00	1.473.991.99
3120910570	VIGNANELLO	VT	361.561.51	456.748.82	200.413.50	1.996.15	0.00	0.00	0.00	0.00	0.00	0.00	682.461.68
3120910571	VILLA SAN GIOVANNI IN TUSCIA	VT	32.431.39	111.661.03	77.938.05	602.64	0.00	0.00	0.00	0.00	0.00	0.00	190.201.72
3120910580	VITERBO	VT	-1.991.288.93	-266.160.05	5.323.335.03	216.853.43	0.00	0.00	0.00	0.00	-367.46	0.00	5.274.028.41
3120910590	VITORCHIANO	VT	66.715.40	280.918.13	323.198.84	1.945.81	0.00	0.00	0.00	0.00	0.00	0.00	605.695.31
4130200010	ALTINO	CH	184.070.84	278.437.15	124.919.83	2.629.21	0.00	0.00	0.00	0.00	-1.203.34	0.00	404.782.85
4130200020	ARCHI	CH	322.320.62	326.565.55	124.431.68	2.262.24	0.00	0.00	0.00	0.00	-1.141.70	0.00	452.117.78
4130200030	ARI	CH	239.743.89	243.382.55	82.259.33	944.11	0.00	0.00	0.00	0.00	-134.04	0.00	327.296.45
4130200040	ARELLI	CH	203.274.77	162.761.02	565.00	561.70	0.00	0.00	0.00	0.00	0.00	0.00	180.731.12
4130200050	ATESSA	CH	637.562.49	854.031.83	827.611.45	9.824.87	0.00	0.00	0.00	0.00	-4.235.72	0.00	1.687.232.42
4130200060	BOMBA	CH	180.404.30	12.979.90	12.979.90	2.026.69	0.00	0.00	0.00	0.00	-29.52	0.00	174.879.58
4130200070	BORRELLI	CH	82.671.58	69.618.61	311.365.94	871.74	0.00	0.00	0.00	0.00	0.00	0.00	77.416.45
4130200080	BUCCHIANICO	CH	222.392.66	487.62.97	3.495.87	3.495.87	0.00	0.00	0.00	0.00	-19.59	0.00	801.447.49
4130200100	CANOSA SANNITA	CH	161.414.95	201.841.58	66.869.79	1.163.85	0.00	0.00	0.00	0.00	-228.84	0.00	269.646.37
4130200110	CARPINETO SINELLO	CH	208.951.31	181.982.51	21.809.18	1.278.67	0.00	0.00	0.00	0.00	-82.90	0.00	204.987.46



4130230120	CARLINCHIO	CH	132.233,41	147.175,24	20.876,26	351,47	0,00	0,00	-108,45	0,00	168.294,51
4130230130	CASACANDITELLA	CH	274.213,65	251.249,90	61.847,10	1.942,46	0,00	0,00	-12,08	0,00	315.027,38
4130230140	CASALANGUIDA	CH	313.172,68	214.058,95	30.137,43	35,81	0,00	0,00	-10,00	0,00	244.222,19
4130230150	CASALBORDINO	CH	393.896,50	353.530,46	333.530,46	6.199,49	0,00	0,00	-1.129,86	0,00	752.496,58
4130230160	CASALCONTRADA	CH	354.221,40	288.920,82	191.526,08	2.811,85	0,00	0,00	-236,51	0,00	483.022,24
4130230170	CASOLI	CH	400.530,09	505.904,92	256.419,38	4.613,73	0,00	0,00	-51,10	0,00	766.886,92
4130230180	CASTEL FRENTANO	CH	438.689,05	464.947,41	240.817,17	1.854,58	0,00	0,00	-772,22	0,00	706.840,94
4130230190	CASTELGUDIONE	CH	154.604,37	133.418,63	12.441,16	66,82	0,00	0,00	0,00	0,00	145.926,61
4130230200	CASTELGIONE MESSER MARINO	CH	402.073,10	341.623,30	69.368,49	1.744,30	0,00	0,00	0,00	0,00	412.736,69
4130230210	CELENZA SUL TRIGNO	CH	201.126,26	191.851,15	24.161,64	1.262,02	0,00	0,00	0,00	0,00	217.274,81
4130230220	CHIETI	CH	1.423.309,00	2.412.984,19	4.340.726,68	363.737,18	32.918,75	0,00	0,00	0,00	7.150.366,80
4130230230	CIVITAVECCHIA	CH	139.127,02	118.600,91	9.825,00	381,29	0,00	0,00	0,00	0,00	128.807,20
4130230240	CIVITELLA MESSER RAIMONDO	CH	178.034,57	176.864,64	45.729,19	521,58	0,00	0,00	0,00	0,00	223.115,42
4130230250	COLLEDARA	CH	99.874,07	78.224,45	10.158,07	101,03	0,00	0,00	0,00	0,00	88.483,55
4130230260	COLLELIMAZZO	CH	135.149,00	141.418,64	42.613,44	1.180,00	0,00	0,00	0,00	0,00	185.212,08
4130230270	CRESCIO	CH	176.205,31	283.154,98	184.048,56	2.739,60	32.251,39	0,00	-46,61	0,00	502.148,12
4130230280	CUPELLO	CH	698.353,62	676.851,31	160.688,23	3.217,73	0,00	0,00	-1.234,49	0,00	839.522,78
4130230290	DOGILIOIA	CH	142.416,00	127.409,38	5.445,74	73,11	0,00	80,02	0,00	0,00	133.008,25
4130230291	FALLO	CH	102.462,43	80.202,24	4.060,99	0,00	0,00	0,00	0,00	0,00	84.263,23
4130230300	FARA FILORUM PETRI	CH	244.304,57	201.949,20	122.144,37	743,08	0,00	0,00	-9,68	0,00	324.826,97
4130230310	FARA SAN MARTINO	CH	207.303,37	179.002,10	75.174,91	2.379,30	0,00	0,00	-274,29	0,00	256.282,02
4130230320	FILETTO	CH	178.114,86	145.076,38	25.675,58	1.659,96	0,00	454,13	0,00	0,00	172.866,05
4130230330	FOSSACESIA	CH	-166.202,07	235.361,98	246.621,99	6.318,29	15.471,61	0,00	-1.250,56	0,00	502.523,31
4130230340	FRANJE	CH	85.535,89	72.890,47	4.031,22	318,41	0,00	4.202,75	0,00	0,00	81.442,85
4130230350	FRANCIVILLA AL MARE	CH	-922.562,33	247.825,94	1.780.887,82	662.237,27	30.295,13	0,00	0,00	0,00	2.125.246,16
4130230360	FRESAGRAN DINARIA	CH	203.838,85	199.899,47	16.302,42	2.362,72	0,00	0,00	0,00	0,00	218.564,61
4130230370	FRISA	CH	181.058,61	196.894,37	52.554,59	983,40	10.896,47	0,00	-102,26	0,00	261.226,57
4130230380	FURCI	CH	222.719,85	113.685,63	35.562,48	333,76	0,00	0,00	-33,73	0,00	247.348,14
4130230390	GAMBERALE	CH	113.588,18	98.689,91	4.583,61	658,13	0,00	2.630,46	0,00	0,00	106.572,11
4130230400	GESSOPALENA	CH	306.897,03	252.441,71	46.054,96	1.176,16	0,00	0,00	-210,30	0,00	299.462,53
4130230410	GISSI	CH	878.477,55	571.755,22	1.806,00	1.363,82	0,00	68.816,26	0,00	0,00	643.741,30
4130230420	GIULIANO TEATINO	CH	166.783,54	186.637,65	81.308,31	1.533,78	0,00	0,00	0,00	0,00	281.479,74
4130230430	GIARDAGRELE	CH	1.351.287,54	1.478.797,69	1.244,00	2.093,31	0,00	125.690,02	0,00	0,00	1.607.825,02
4130230440	GIULIMI	CH	199.270,49	173.564,03	6.894,87	133,95	0,00	1.016,47	0,00	0,00	181.609,32
4130230450	LAVA DEI PELIGNI	CH	166.623,31	161.817,91	37.954,58	3.082,39	0,00	0,00	-374,54	0,00	202.480,34
4130230460	LANCIANO	CH	1.775.766,27	2.167.964,40	2.090.020,13	47.032,98	0,00	0,00	0,00	0,00	4.305.017,51
4130230470	LENTELLA	CH	184.010,01	180.948,17	4.485,56	1.547,43	0,00	8.515,34	0,00	0,00	195.496,50
4130230480	LETTOPALENA	CH	88.133,94	87.089,33	607,00	757,44	0,00	5.658,49	0,00	0,00	94.112,26
4130230490	LISCIA	CH	177.163,13	184.728,35	19.751,40	723,24	0,00	0,00	0,00	0,00	205.202,99
4130230500	MIGLIANICO	CH	390.302,64	446.727,42	288.948,99	2.227,83	44.246,84	0,00	-57,52	0,00	782.093,56
4130230510	MONTAZZOLI	CH	266.069,41	221.887,18	35.142,96	9,86	0,00	0,00	-9,86	0,00	257.030,14
4130230511	MONTABELLO SUL SANGRO	CH	58.717,94	61.764,26	2.453,00	22,26	0,00	0,00	-22,26	0,00	64.217,26
4130230520	MONTERRAPANTE	CH	174.377,54	118.543,37	454,00	268,53	0,00	2.715,48	0,00	0,00	121.981,58
4130230530	MONTETAPANO	CH	196.589,32	107.241,10	927,00	0,00	0,00	2.658,76	0,00	0,00	110.826,86
4130230540	MONTENERODOMO	CH	164.740,43	159.582,61	26.222,72	493,40	0,00	0,00	-49,20	0,00	186.249,53
4130230550	MONTEDORISIO	CH	329.046,58	388.077,60	96.918,29	1.204,65	0,00	0,00	0,00	0,00	486.009,96
4130230560	MOZZAGROGNA	CH	148.981,44	216.168,28	55.264,72	1.183,40	0,00	0,00	-140,41	0,00	272.475,99
4130230570	ORSOGNA	CH	381.383,74	493.485,15	214.488,18	2.950,42	0,00	0,00	-1.951,19	0,00	708.972,57
4130230580	ORTONA	CH	703.873,05	1.301.897,84	1.550.221,16	54.366,75	66.458,82	0,00	-7.310,59	0,00	2.965.633,97
4130230590	PAGLIETA	CH	675.602,86	551.477,77	105.785,00	3.961,14	0,00	0,00	-1.729,61	0,00	659.494,29
4130230600	PALENA	CH	203.050,67	237.011,92	14.706,32	1.113,28	0,00	12.448,82	0,00	0,00	184.244,89
4130230610	PALMOLI	CH	107.702,20	137.611,22	17.221,57	1.073,33	0,00	0,00	-12,50	0,00	252.779,07
4130230620	PALOMBARO	CH	205.429,78	200.345,50	20.231,98	2.228,82	0,00	5.514,81	0,00	0,00	228.321,11
4130230630	PENNADOMO	CH	72.241,35	62.501,03	10.673,89	206,39	0,00	0,00	0,00	0,00	73.381,31



4130230640	CH	PENNAPIEDIMONTE	125.188,00	118.687,43	8.831,19	1.504,67	0,00	2.018,24	0,00	0,00	0,00	0,00	131.041,53
4130230650	CH	PERANO	132.179,67	155.793,93	69.503,90	4.008,36	0,00	0,00	-1.069,31	0,00	0,00	0,00	228.236,89
4130230651	CH	PIETRAFERRAZZANA	64.475,93	68.838,63	3.263,00	0,00	0,00	0,00	0,00	0,00	0,00	0,00	72.101,63
4130230660	CH	PIZZOFERRATO	-124.210,83	-16.746,29	43.039,70	2.147,84	0,00	0,00	0,00	0,00	0,00	0,00	28.441,25
4130230670	CH	POGGIOFIORITO	173.755,63	168.120,26	39.340,24	3.304,98	0,00	0,00	0,00	0,00	0,00	0,00	210.765,48
4130230680	CH	POLLUTRI	316.236,77	318.904,15	145.196,08	2.810,42	0,00	0,00	-565,03	0,00	0,00	0,00	466.345,62
4130230690	CH	PREFTORO	232.281,76	142.972,96	307.327,99	1.190,23	0,00	0,00	-101,01	0,00	0,00	0,00	174.794,97
4130230700	CH	QUADRI	245.927,37	216.352,80	96,00	412,95	0,00	15.136,86	0,00	0,00	0,00	0,00	231.998,61
4130230710	CH	RAPINO	307.262,03	291.279,66	51.249,44	805,28	0,00	0,00	-139,24	0,00	0,00	0,00	343.195,14
4130230720	CH	RIPA TEATINA	455.217,67	529.443,36	176.952,22	2.754,53	0,00	0,00	0,00	0,00	0,00	0,00	709.150,31
4130230730	CH	ROCCAMONTEPIANO	355.297,12	328.958,13	88.281,36	1.644,87	0,00	0,00	-78,33	0,00	0,00	0,00	418.806,03
4130230740	CH	ROCCA SAN GIOVANNI	-1.805,95	65.805,50	87.668,52	1.637,77	21.582,18	0,00	-12,15	0,00	0,00	0,00	176.681,82
4130230750	CH	ROCCASCALLEGNA	265.815,90	245.709,02	56.465,61	1.641,19	0,00	0,00	-182,13	0,00	0,00	0,00	303.633,70
4130230760	CH	ROCCASPINALVETI	361.396,33	300.698,08	44.042,65	849,11	0,00	0,00	-123,69	0,00	0,00	0,00	345.466,15
4130230770	CH	ROILO DEL SANGRO	69.834,65	49.616,08	4.472,69	336,18	0,00	0,00	0,00	0,00	0,00	0,00	54.424,95
4130230780	CH	ROSELLO	29.370,45	31.377,35	8.089,64	300,64	0,00	0,00	0,00	0,00	0,00	0,00	39.767,63
4130230790	CH	SAN BUONO	216.866,84	219.498,24	26.245,05	2.245,15	0,00	0,00	0,00	0,00	0,00	0,00	247.988,44
4130230800	CH	SAN GIOVANNI LIPIONI	69.450,07	64.363,83	3.411,16	306,24	0,00	1.943,05	0,00	0,00	0,00	0,00	70.074,28
4130230810	CH	SAN GIOVANNI TEATINO	-219.443,00	239.647,73	662.545,02	16.780,99	0,00	0,00	0,00	0,00	0,00	0,00	930.572,33
4130230820	CH	SAN MARTINO SULLA MARRUCINA	154.000,32	159.833,16	43.192,03	1.775,06	0,00	0,00	-97,28	0,00	0,00	0,00	204.702,97
4130230830	CH	SAN SALVO	-855.404,51	322.348,19	877.885,94	16.424,70	0,00	0,00	-9.950,17	0,00	0,00	0,00	1.206.708,67
4130230840	CH	SANTA MARIA IMBARO	238.432,22	206.825,93	58.049,29	801,92	0,00	0,00	0,00	0,00	0,00	0,00	265.677,14
4130230850	CH	SANTEUSAMIO DEL SANGRO	394.390,08	371.172,18	53.359,83	1.758,68	0,00	1.467,15	-192,31	0,00	0,00	0,00	427.565,52
4130230860	CH	SAN VITO CHIETINO	199.664,31	365.296,20	233.696,13	3.630,00	11.025,82	0,00	-682,24	0,00	0,00	0,00	612.965,91
4130230870	CH	SCERNI	452.419,26	465.788,50	168.312,15	1.349,12	0,00	0,00	0,00	0,00	0,00	0,00	635.449,77
4130230880	CH	SCHIAVI DI ABRUZZO	105.006,02	62.350,27	20.320,83	66,07	0,00	4.613,20	0,00	0,00	0,00	0,00	87.350,37
4130230890	CH	TARANTIA PELIGNA	112.594,51	88.791,77	16.237,59	1.324,46	0,00	0,00	-47,65	0,00	0,00	0,00	106.306,17
4130230900	CH	TOLLO	259.415,33	462.910,68	253.970,78	3.457,33	15.317,51	0,00	-844,16	0,00	0,00	0,00	734.713,14
4130230910	CH	TORINO DI SANGRO	116.896,60	195.834,58	167.636,79	3.718,63	0,00	0,00	-92,82	0,00	0,00	0,00	366.261,17
4130230920	CH	TORNARECCIO	304.475,01	297.940,06	101.308,26	680,53	0,00	0,00	-156,62	0,00	0,00	0,00	399.772,23
4130230930	CH	TORREBRUNA	273.243,28	213.728,06	17.654,34	1.223,32	0,00	229,66	0,00	0,00	0,00	0,00	232.835,38
4130230940	CH	TORREVECCIA TEATINA	130.518,08	391.813,47	182.471,04	2.216,39	0,00	0,00	0,00	0,00	0,00	0,00	576.500,90
4130230950	CH	TORRICELLA PELIGNA	237.753,57	221.204,93	52.817,97	2.229,48	0,00	0,00	0,00	0,00	0,00	0,00	276.252,38
4130230960	CH	TREGGIO	96.531,05	83.416,02	88.368,94	474,46	0,00	0,00	-10,69	0,00	0,00	0,00	172.248,73
4130230970	CH	TUFILLO	137.073,02	127.124,98	10.823,31	390,35	0,00	0,00	0,00	0,00	0,00	0,00	138.338,64
4130230980	CH	VACRI	202.373,95	253.054,75	93.985,53	1.147,99	0,00	0,00	0,00	0,00	0,00	0,00	348.188,27
4130230990	CH	VASTO	-176.007,46	1.234.079,98	1.190.972,19	69.102,98	0,00	29.654,55	-20.519,12	0,00	0,00	0,00	2.503.290,58
4130231000	CH	VILLALFONSINA	163.971,64	172.752,57	56.976,39	638,09	0,00	0,00	0,00	0,00	0,00	0,00	242.960,19
4130231010	CH	VILLAVAGNA	376.992,55	377.408,48	135.218,37	1.577,21	0,00	0,00	-273,48	0,00	0,00	0,00	513.930,58
4130231020	CH	VILLA SANTA MARIA	153.461,81	151.224,75	63.325,57	689,14	0,00	0,00	0,00	0,00	0,00	0,00	215.239,46
4130380010	AQ	ACCIANO	138.245,51	109.284,99	11.023,17	38,88	0,00	0,00	-15,27	0,00	0,00	0,00	120.331,78
4130380020	AQ	AIELLI	264.456,69	245.673,98	28.075,31	2.001,56	0,00	2.140,30	-94,24	0,00	0,00	0,00	277.796,92
4130380030	AQ	ALFEDENA	-234.061,98	-232.870,93	40.316,86	2.090,49	0,00	0,00	0,00	0,00	0,00	0,00	-190.463,58
4130380040	AQ	ANVERSA DEGLI ABRUZZI	-24.686,16	-6.552,61	8.518,42	507,45	0,00	1.913,97	0,00	0,00	0,00	0,00	4.367,23
4130380050	AQ	ATELETA	90.009,57	65.698,58	10.417,43	1.685,21	0,00	24.203,11	-102,18	0,00	0,00	0,00	101.902,15
4130380060	AQ	AVEZZANO	1.627.275,89	2.852.722,63	1.733.583,77	104.852,10	0,00	0,00	-38.127,16	0,00	0,00	0,00	4.653.031,34
4130380070	AQ	BALSORANO	556.496,93	637.851,51	15.612,76	1.084,61	0,00	35.367,49	0,00	0,00	0,00	0,00	689.916,37
4130380080	AQ	BARETE	19.388,56	62.285,26	14.931,92	941,92	0,00	3.064,38	-19,93	0,00	0,00	0,00	81.203,54
4130380090	AQ	BARISCIANO	255.883,77	298.668,94	36.326,63	2.447,58	0,00	5.366,60	0,00	0,00	0,00	0,00	342.809,75
4130380100	AQ	BARRA	93.945,91	85.851,89	760,60	1.340,86	0,00	16.007,40	-97,14	0,00	0,00	0,00	103.863,61
4130380110	AQ	BISIGNA	77.929,36	68.542,15	1.015,10	71,92	0,00	5.023,60	0,00	0,00	0,00	0,00	74.652,77
4130380120	AQ	BUGNARA	241.131,04	227.111,68	53.706,48	1.608,54	0,00	0,00	0,00	0,00	0,00	0,00	282.426,70
4130380130	AQ	CAGNANO AMITERNO	142.956,49	151.708,86	30.278,04	1.712,64	0,00	0,00	0,00	0,00	0,00	0,00	183.551,99
4130380140	AQ	CALASCIO	37.665,34	42.750,41	4.378,80	0,00	0,00	0,00	0,00	0,00	0,00	0,00	47.129,21



4130380150	CAMPO DI GIOVE	AQ.	-537.941,45	-609.701,39	29.052,77	2.622,08	10.584,68	-26,82	0,00	0,00	-567.468,69
4130380160	CAMPOTOSTO	AQ.	66.888,53	48.273,34	6.023,44	290,30	5.259,67	0,00	0,00	0,00	59.846,75
4130380170	CANISTRO	AQ.	95.813,12	1.164,12	1.164,12	1.425,08	19.040,12	0,00	0,00	0,00	168.643,00
4130380180	CANSANO	AQ.	89.237,15	79.455,12	4.120,32	478,92	2.866,14	0,00	0,00	0,00	86.920,50
4130380190	CAPESTRANO	AQ.	271.394,15	232.775,10	34.731,99	624,84	0,00	-12,77	0,00	0,00	268.119,16
4130380200	CAPISTRANO	AQ.	608.321,24	613.486,25	37.863,96	3.123,73	67.525,35	0,00	0,00	0,00	721.949,29
4130380210	CAPTIGNANO	AQ.	-21.652,45	4.466,85	14.007,64	1.006,75	3.880,76	-143,35	0,00	0,00	23.218,64
4130380220	CAPORCIANO	AQ.	76.847,67	71.525,62	7.015,37	273,48	0,00	-76,57	0,00	0,00	78.737,90
4130380230	CAPPADOCIA	AQ.	-594.921,17	-674.245,42	14.061,50	1.621,84	12.313,25	-11,29	0,00	0,00	-646.260,11
4130380240	CARAPELLE CALVISIO	AQ.	59.691,49	71.283,11	1.224,48	0,00	989,04	0,00	0,00	0,00	73.496,33
4130380250	CARSOLI	AQ.	-45.890,08	236.203,86	149.780,42	2.469,28	0,00	-1.473,34	0,00	0,00	386.980,21
4130380260	CASTEL DEL MONTE	AQ.	128.426,64	68.314,39	3.800,81	0,00	11.536,87	0,00	0,00	0,00	83.652,07
4130380270	CASTEL DI IERI	AQ.	106.394,49	88.462,87	8.197,28	115,20	3.433,92	0,00	0,00	0,00	100.209,27
4130380280	CASTEL DI SANGRO	AQ.	-644.959,99	-129.215,12	308.415,64	1.057,13	0,00	0,00	0,00	0,00	180.257,65
4130380290	CASTELLAFIUME	AQ.	147.328,61	19.484,16	19.484,16	2.866,87	0,00	0,00	0,00	0,00	217.768,99
4130380300	CASTELVECCHIO CALVISIO	AQ.	117.756,99	94.974,68	1.976,62	0,00	2.868,47	0,00	0,00	0,00	99.819,77
4130380310	CASTELVECCHIO SUBEQUO	AQ.	246.760,39	210.262,43	21.994,43	933,28	2.112,26	-99,80	0,00	0,00	235.202,60
4130380320	CERANO	AQ.	830.202,86	1.247.617,44	172.732,91	5.045,03	13.055,08	-22,71	0,00	0,00	1.438.427,75
4130380330	CERCHIO	AQ.	222.917,44	264.952,58	29.111,99	1.564,91	2.697,47	-45,85	0,00	0,00	298.281,10
4130380340	CIVITA D'ANTINO	AQ.	112.577,00	128.123,44	12.913,32	1.528,30	4.006,40	-24,55	0,00	0,00	146.546,90
4130380350	CIVITELLA ALFEDENA	AQ.	-6792,12	-11.291,06	13.078,61	269,01	0,00	-10,02	0,00	0,00	2.046,54
4130380360	CIVITELLA ROVETO	AQ.	284.717,62	417.917,44	84.982,62	3.153,25	0,00	-72,86	0,00	0,00	505.980,44
4130380370	COCCULLO	AQ.	101.197,54	87.652,39	5.506,57	213,48	1.975,65	-21,86	0,00	0,00	95.326,23
4130380380	COLLARMELE	AQ.	159.879,46	146.945,53	115,00	549,19	11.257,93	0,00	0,00	0,00	158.867,65
4130380390	COLLELONGO	AQ.	239.468,18	215.746,11	9.223,65	889,31	14.906,05	0,00	0,00	0,00	240.765,12
4130380400	COLLEPIETRO	AQ.	104.970,48	92.610,01	2.682,88	92,30	660,11	-10,32	0,00	0,00	96.034,98
4130380410	CORFINO	AQ.	218.176,15	162.500,73	43.350,65	2.040,07	10.727,11	-327,68	0,00	0,00	218.290,88
4130380420	FAGNANO ALTO	AQ.	148.491,22	137.963,71	5.949,50	80,92	1.625,98	-80,93	0,00	0,00	145.539,18
4130380430	FONTECCHIO	AQ.	155.135,50	143.983,76	162,00	217,00	4.749,87	0,00	0,00	0,00	149.112,63
4130380440	FOSSA	AQ.	114.077,39	139.129,57	2.716,00	81,60	12.035,20	0,00	0,00	0,00	153.962,17
4130380450	GAGLIANO ATERNO	AQ.	94.160,28	69.861,69	5.516,26	110,42	977,71	0,00	0,00	0,00	76.466,08
4130380460	GIOIA DEI MARSÌ	AQ.	347.527,71	326.495,32	14.475,04	1.964,44	19.229,45	-88,59	0,00	0,00	362.075,66
4130380470	GORIANO SICOLI	AQ.	154.275,67	18.133,02	0,00	687,87	0,00	0,00	0,00	0,00	169.070,56
4130380480	INTRODACCUA	AQ.	217.446,17	252.289,24	1.665,00	2.370,29	56.356,77	0,00	0,00	0,00	312.681,30
4130380490	L'AGUILA	AQ.	4.298.643,36	5.281.085,42	4.562.023,56	416.429,96	9.739,32	-111.509,03	0,00	0,00	10.157.769,23
4130380500	LECCE NEI MARSÌ	AQ.	171.748,33	232.202,96	13.699,75	1.312,30	13.505,57	0,00	0,00	0,00	260.720,58
4130380510	LUCO DEI MARSÌ	AQ.	-169.180,74	-125.910,49	30.995,99	2.275,97	0,00	-23,74	0,00	0,00	1.056.029,81
4130380520	LUCOLI	AQ.	193.852,76	331.603,28	70.925,41	1.048,05	6.040,40	-114,20	0,00	0,00	409.502,95
4130380530	MAGLIANO DE' MARSÌ	AQ.	25.247,48	1.166,57	20.353,52	1.084,96	23.817,93	0,00	0,00	0,00	86.927,38
4130380540	MASSA D'ALBE	AQ.	98.357,79	78.371,50	17.582,80	655,27	0,00	0,00	0,00	0,00	96.609,57
4130380550	MOLINA ATERNO	AQ.	68.945,03	22.209,21	111.987,59	1.303,75	0,00	-566,96	0,00	0,00	134.933,59
4130380560	MONTETRALE	AQ.	101.516,85	124.829,78	11.566,85	2.444,79	21.392,05	-27,91	0,00	0,00	160.205,57
4130380570	MORINO	AQ.	132.374,41	126.445,69	11.886,72	628,89	2.017,75	-80,21	0,00	0,00	140.898,84
4130380580	NAVELLI	AQ.	95.507,57	117.420,02	30.968,27	2.712,82	193,16	-497,95	0,00	0,00	151.096,31
4130380590	OCRE	AQ.	167.025,45	143.375,33	18.462,01	711,39	0,00	0,00	0,00	0,00	162.548,73
4130380600	OFENA	AQ.	91.418,12	91.705,59	12.056,78	604,72	0,00	0,00	0,00	0,00	104.367,09
4130380610	OPI	AQ.	314.376,40	218.326,16	6.203,82	1.025,38	6.945,90	-22,12	0,00	0,00	232.479,13
4130380620	ORTICOLA	AQ.	-36.552,28	-4.514,48	10.829,74	527,30	6.975,75	0,00	0,00	0,00	13.818,31
4130380630	ORTONA DEI MARSÌ	AQ.	249.506,95	283.645,17	42.344,13	2.377,11	0,00	0,00	0,00	0,00	328.366,41
4130380640	ORTUCCIO	AQ.	183.301,48	195.446,97	62.934,57	2.776,69	19.029,50	0,00	0,00	0,00	52.082,00
4130380650	OVINDOLI	AQ.	-552.681,92	-663.057,46	12.328,31	2.601,41	0,00	0,00	0,00	0,00	-577.016,24
4130380660	PACENTRO	AQ.	183.301,48	195.446,97	62.934,57	2.776,69	19.029,50	0,00	0,00	0,00	261.158,23
4130380670	PERETO	AQ.	53.743,66	46.736,33	22.521,16	1.325,46	0,00	0,00	0,00	0,00	70.582,95
4130380680	PESCASSEROLI	AQ.	-719.271,06	-586.104,95	51.829,56	1.220,57	12.974,28	0,00	0,00	0,00	-520.080,54



4130380690	PESCINA	AQ	552.174.02	553.350.25	3.319.62	443.23	0.00	75.911.63	0.00	0.00	0.00	633.024.73
4130380700	PESCOLOSTANZO	AQ	-526.068.27	-577.708.37	61.412.35	4.588.13	0.00	0.00	-1.326.69	0.00	0.00	-513.064.38
4130380710	PETTORANO SUL GIUGIO	AQ	146.172.70	170.002.55	14.036.55	2.615.35	0.00	21.696.25	0.00	0.00	0.00	208.350.96
4130380720	PIZZOLI	AQ	-128.097.58	111.199.61	16.101.90	5.165.99	0.00	0.00	-3.389.38	0.00	0.00	273.995.21
4130380730	POGGIO PICENZE	AQ	121.556.53	23.192.09	23.192.09	2.573.24	0.00	698.80	-217.07	0.00	0.00	240.812.55
4130380740	PRATA D'ANSIDONIA	AQ	121.435.33	126.826.76	10.443.69	488.33	0.00	4.000.59	0.00	0.00	0.00	141.759.37
4130380750	PRATOLA PELIGNA	AQ	207.553.46	690.663.14	361.922.78	1.690.75	7.016.63	0.00	0.00	0.00	0.00	1.061.293.31
4130380760	PREZZA	AQ	196.414.08	194.090.96	37.823.03	1.493.40	0.00	0.00	0.00	0.00	0.00	233.407.39
4130380770	RAIANO	AQ	223.467.66	320.365.78	157.535.97	945.16	11.389.82	0.00	0.00	0.00	0.00	490.236.73
4130380780	RIVISONDOLI	AQ	-670.149.43	-734.136.78	7.904.36	2.157.71	0.00	11.709.69	-330.34	0.00	0.00	-712.695.17
4130380790	ROCCASALE	AQ	174.554.52	142.509.05	33.326.37	1.786.96	0.00	0.00	0.00	0.00	0.00	177.534.87
4130380800	ROCCA DI BOTTE	AQ	-92.034.59	-79.493.98	22.905.85	2.028.96	0.00	7.045.39	-419.46	0.00	0.00	-47.993.30
4130380810	ROCCA DI CAMBIO	AQ	-243.510.69	-254.167.80	12.683.79	821.18	0.00	1.159.83	-121.05	0.00	0.00	-239.624.05
4130380820	ROCCA DI MEZZO	AQ	-706.166.58	-905.613.34	92.720.57	2.706.42	0.00	0.00	-766.94	0.00	0.00	-810.953.30
4130380830	ROCCA PIA	AQ	62.881.08	36.674.42	265.00	0.00	0.00	3.961.91	0.00	0.00	0.00	40.901.33
4130380840	ROCCARASO	AQ	-1.051.252.53	-1.318.274.65	43.183.02	4.445.75	0.00	3.668.84	-1.646.91	0.00	0.00	-1.263.623.94
4130380850	SAN BENEDETTO DEI MARSI	AQ	576.457.06	573.644.20	31.742.04	1.087.53	0.00	33.832.19	-32.64	0.00	0.00	640.273.33
4130380860	SAN BENEDETTO IN PERILLIS	AQ	56.633.84	59.805.39	3.123.91	0.00	0.00	1.344.24	0.00	0.00	0.00	64.273.54
4130380870	SAN DEMETRIO NE' VESTINI	AQ	146.507.24	237.090.20	36.679.85	970.41	894.40	5.026.42	-294.57	0.00	0.00	280.366.70
4130380880	SAN PIO DELLE CAMERE	AQ	106.801.31	163.007.57	16.188.57	880.06	0.00	0.00	-108.19	0.00	0.00	179.968.01
4130380890	SANTE MARIE	AQ	-158.707.77	-133.054.79	31.093.26	237.61	0.00	2.217.08	-13.01	0.00	0.00	-99.519.85
4130380900	SANTEUSANIO FORCONESE	AQ	141.249.37	133.277.11	5.126.44	665.31	0.00	2.489.52	-9.80	0.00	0.00	141.548.58
4130380910	SANTO STEFANO DI SESSANIO	AQ	91.549.60	76.709.35	1.928.00	0.00	0.00	933.98	0.00	0.00	0.00	79.571.33
4130380920	SAN VINCENZO VALLE ROVETO	AQ	273.881.26	358.992.98	849.00	628.57	0.00	36.533.23	0.00	0.00	0.00	397.003.78
4130380930	SCANNO	AQ	19.446.69	-81.279.85	129.029.84	1.633.47	0.00	0.00	-774.92	0.00	0.00	-48.608.54
4130380940	SCONTORNE	AQ	96.878.35	85.768.52	12.478.19	1.233.51	0.00	986.47	-33.98	0.00	0.00	100.432.71
4130380950	SCOPPITO	AQ	-24.402.69	263.637.72	122.509.73	5.621.85	0.00	0.00	0.00	0.00	0.00	390.284.67
4130380960	SECUROLA MARSICANA	AQ	236.420.92	139.887.91	103.330.31	1.493.01	0.00	0.00	-1.484.64	0.00	0.00	244.354.39
4130380970	SECURONA	AQ	89.258.76	76.004.42	5.624.66	364.13	0.00	3.687.69	0.00	0.00	0.00	85.680.90
4130380980	SULMONA	AQ	1.329.938.01	1.781.106.81	1.316.713.98	60.402.75	10.963.72	0.00	-4.047.46	0.00	0.00	3.165.139.80
4130380990	TAGLIACOCZO	AQ	-816.150.22	-460.121.83	178.418.75	1.825.46	0.00	422.45	0.00	0.00	0.00	-279.495.17
4130381000	TIONE DEGLI ABRUZZI	AQ	112.870.22	101.029.49	7.062.45	101.14	0.00	0.00	-11.98	0.00	0.00	108.181.10
4130381010	TORNIMPARTE	AQ	183.455.56	347.921.76	137.325.03	2.645.62	0.00	0.00	-435.22	0.00	0.00	487.457.18
4130381020	TRASACO	AQ	477.101.07	843.833.13	101.729.19	1.711.19	0.00	21.028.01	-10.31	0.00	0.00	968.291.21
4130381030	VILLALAGO	AQ	17.843.68	1.459.92	27.642.01	616.68	0.00	0.00	0.00	0.00	0.00	29.718.59
4130381040	VILLA SANTA LUCIA DEGLI ABRUZZI	AQ	87.885.07	67.270.99	5.468.79	194.92	0.00	300.04	-21.92	0.00	0.00	73.212.82
4130381050	VILLA SANTA LUCIA VALLA LONGA	AQ	143.452.07	132.027.66	0.00	111.55	0.00	8.609.18	0.00	0.00	0.00	140.748.39
4130381060	VILLETTA BARREA	AQ	160.291.99	166.378.87	4.523.00	617.08	0.00	10.048.80	0.00	0.00	0.00	181.567.75
4130600010	VIT TORIO	AQ	-56.456.73	-17.722.14	24.873.33	715.30	0.00	0.00	-114.32	0.00	0.00	7.752.37
4130600020	ABBATEGGIO	PE	112.383.96	98.587.07	38.394.69	1.876.61	4.319.76	0.00	-87.74	0.00	0.00	143.090.39
4130600030	ALANNO	PE	50.055.27	470.652.62	71.379.83	2.562.99	0.00	0.00	-295.46	0.00	0.00	124.768.20
4130600040	BOLGONANO	PE	195.186.55	183.229.52	39.475.44	2.662.82	0.00	1.313.29	0.00	0.00	0.00	545.613.28
4130600050	BRITOLI	PE	100.470.11	75.634.98	14.112.87	678.89	0.00	0.00	0.00	0.00	0.00	225.367.78
4130600060	CAPPELLE SUL TAVO	PE	612.038.76	452.732.25	49.059.73	1.142.48	0.00	4.996.73	-99.23	0.00	0.00	90.441.74
4130600070	CARAMANICO TERME	PE	425.639.26	441.934.67	135.815.28	2.975.46	4.709.37	0.00	0.00	0.00	0.00	507.831.96
4130600080	CARNETIO DELLA NORA	PE	177.583.83	168.713.87	19.791.33	712.14	0.00	0.00	-75.06	0.00	0.00	158.365.77
4130600090	CASTIGLIONE A CASORIA	PE	184.804.60	173.746.04	15.635.53	789.83	0.00	2.359.58	-24.43	0.00	0.00	189.192.90
4130600100	CATTIGNANO	PE	-386.602.48	-226.426.47	64.194.60	456.33	0.00	0.00	-190.65	0.00	0.00	192.340.32
4130600110	CEPAGATTI	PE	263.061.61	882.993.91	506.955.27	10.620.61	0.00	0.00	0.00	0.00	0.00	291.077.40
4130600120	CITTA' SANT'ANGELO	PE	-366.027.48	-243.510.69	704.947.59	104.140.13	0.00	25.627.11	-1.866.34	0.00	0.00	571.806.87
4130600130	CIVITANOVA	PE	164.406.02	168.570.58	70.482.08	1.718.29	0.00	0.00	-95.19	0.00	0.00	1.699.885.17
4130600140	CIVITELLA CASANOVA	PE	419.437.71	381.072.92	52.447.77	710.53	0.00	0.00	-37.45	0.00	0.00	240.770.95
												434.193.77




4130600150	COLLECORVINO	PE	283.139,28	543.408,00	280.716,03	5.316,34	35.313,29	0,00	0,00	0,00	864.753,66
4130600160	CORVARA	PE	111.745,22	107.951,83	10.028,79	1.319,93	0,00	0,00	0,00	0,00	119.300,55
4130600170	CUGNOLI	PE	232.120,86	241.439,14	69.576,10	862,08	0,00	0,00	0,00	0,00	311.877,32
4130600180	ELICE	PE	294.552,09	277.420,11	32.550,25	1.149,49	0,00	0,00	0,00	0,00	311.119,85
4130600190	FARINDOLA	PE	427.707,40	539.066,97	53.185,39	2.730,38	0,00	0,00	0,00	0,00	403.335,47
4130600200	LETTOMANOPPELLO	PE	467.871,84	488.300,54	495.830,52	1.876,39	0,00	0,00	0,00	0,00	661.808,55
4130600210	LORETO APRUTINO	PE	80.449,73	657.813,18	267.586,99	3.340,84	0,00	0,00	0,00	0,00	1.017.359,91
4130600220	MANOPPELLO	PE	323.199,25	226.209,04	36.940,00	2.056,71	0,00	0,00	0,00	0,00	928.741,01
4130600230	MONTEBELLO DI BERTONIA	PE	1.116.430,09	3.289.892,55	2.594.293,19	126.898,07	19.850,83	0,00	0,00	0,00	6.030.934,64
4130600240	MONTESILVANO	PE	201.128,88	220.304,61	107.375,99	2.430,73	15.203,31	0,00	0,00	0,00	344.658,96
4130600250	MOSCUIFO	PE	255.056,70	255.212,81	80.390,58	2.878,67	0,00	0,00	0,00	0,00	338.482,06
4130600260	NOCCIANO	PE	941.812,45	1.170.081,00	681.319,35	7.241,48	0,00	0,00	0,00	0,00	1.858.641,83
4130600270	PENNE	PE	-3.456.188,42	-511.552,75	10.337.472,76	652.392,08	16.779,67	0,00	0,00	0,00	10.495.091,77
4130600280	PESCOLOSONESE	PE	208.930,75	541.076,54	496.970,39	6.612,69	69.776,95	0,00	0,00	0,00	199.703,45
4130600300	PIANELLA	PE	91.926,66	265.779,60	21.908,74	3.040,37	0,00	0,00	0,00	0,00	1.114.436,57
4130600310	PICCIANO	PE	277.549,24	156.109,15	126.006,34	2.417,38	0,00	0,00	0,00	0,00	293.176,34
4130600320	PIETRANICO	PE	156.109,15	126.006,34	19.195,16	2.417,38	0,00	0,00	0,00	0,00	147.566,93
4130600330	POPOLI TERME	PE	534.028,42	618.325,84	215.561,90	1.867,08	0,00	0,00	0,00	0,00	835.744,32
4130600340	ROCCAMORICE	PE	167.211,63	194.372,29	28.784,55	1.012,83	0,00	0,00	0,00	0,00	224.169,67
4130600350	ROSCIANO	PE	229.115,53	311.071,12	105.241,44	3.439,20	19.011,93	0,00	0,00	0,00	438.046,19
4130600360	SALLE	PE	106.241,61	96.902,78	7.154,00	511,78	0,00	0,00	0,00	0,00	105.676,72
4130600370	SANTEUFEVIA A MAIELLA	PE	-2.989,05	-10.816,97	11.919,12	879,19	0,00	0,00	0,00	0,00	1.960,70
4130600380	SAN VALENTINO IN ABRUZZO CITERIORE	PE	198.108,64	254.337,59	72.455,43	1.251,71	0,00	0,00	0,00	0,00	327.678,31
4130600390	SCAVA	PE	428.471,80	410.643,07	203.170,39	2.217,31	0,00	0,00	0,00	0,00	615.883,25
4130600400	SERRAMONACESCA	PE	228.427,61	165.879,16	21.441,05	893,11	0,00	0,00	0,00	0,00	188.213,32
4130600410	SPILORE	PE	662.229,03	1.202.848,55	711.234,18	30.451,01	52.151,96	0,00	0,00	0,00	1.996.685,70
4130600420	TOCO DA CASALURIA	PE	419.736,83	348.196,05	50.330,88	4.75,80	0,00	0,00	0,00	0,00	403.297,63
4130600430	TORRE DE PASSERI	PE	275.625,90	284.150,63	62.341,28	2.313,30	0,00	0,00	0,00	0,00	353.532,90
4130600440	TURRVALIGNANI	PE	189.472,15	183.445,11	43.187,23	1.870,38	0,00	0,00	0,00	0,00	228.502,72
4130600450	VICOLI	PE	131.733,53	114.624,75	20.262,09	1.516,98	0,00	0,00	0,00	0,00	136.403,82
4130600460	VILLA CELIERA	PE	200.021,68	157.890,74	37.421,00	1.798,36	0,00	0,00	0,00	0,00	197.110,10
4130790001	ALBA ADRIATICA	TE	-2.046.366,91	-1.299.893,88	174.106,54	8.685,16	7.049,79	199.098,92	0,00	0,00	-911.258,21
4130790010	ANGARANO	TE	553.383,74	365.605,18	78.082,82	1.367,12	0,00	0,00	0,00	0,00	445.042,62
4130790020	ARSTIA	TE	324.989,26	263.959,53	15.593,96	2.435,00	0,00	0,00	0,00	0,00	281.926,49
4130790030	ATRI	TE	1.509.706,50	1.476.714,33	632.493,50	6.701,99	0,00	0,00	0,00	0,00	2.115.909,82
4130790040	BASCIANO	TE	324.403,89	279.517,95	51.702,74	1.190,74	0,00	0,00	0,00	0,00	332.558,71
4130790050	BELLANTE	TE	408.532,50	802.623,08	380.551,02	4.157,63	0,00	0,00	0,00	0,00	1.187.311,43
4130790060	BISENTI	TE	540.981,25	437.199,69	413.278,84	2.275,53	0,00	0,00	0,00	0,00	480.761,56
4130790070	CAMPPI	TE	406.343,58	771.517,22	274.021,71	4.984,86	0,00	0,00	0,00	0,00	1.047.825,24
4130790080	CANZANO	TE	316.477,71	304.038,40	88.646,70	1.345,19	0,00	0,00	0,00	0,00	393.584,12
4130790090	CASTEL CASTAGNA	TE	167.524,40	143.824,07	4.750,82	661,10	0,00	0,00	0,00	0,00	151.686,24
4130790100	CASTELLALTO	TE	599.563,72	655.092,80	151.620,07	5.167,63	0,00	0,00	0,00	0,00	809.859,70
4130790110	CASTELLI	TE	375.296,35	271.585,66	211.76,49	711,12	0,00	0,00	0,00	0,00	298.647,35
4130790120	CASTIGLIONE MESSER RAIMONDO	TE	288.344,88	319.148,92	111.973,81	1.216,74	0,00	0,00	0,00	0,00	432.317,35
4130790130	CASTLENTI	TE	769.342,79	230.211,99	54.701,08	690,24	0,00	0,00	0,00	0,00	285.506,99
4130790140	CELLINO ATTANASIO	TE	506.440,47	428.603,17	32.998,25	1.352,60	0,00	0,00	0,00	0,00	711.934,36
4130790150	GERMIGNANO	TE	388.534,10	562.832,20	223.599,44	2.337,83	0,00	0,00	0,00	0,00	462.954,02
4130790160	GIVELLATA DEL TRONTO	TE	277.057,46	284.920,00	93.744,88	1.609,07	0,00	0,00	0,00	0,00	788.769,47
4130790170	COLLEPARA	TE	718.702,17	501.492,42	626,00	2.283,57	15.268,68	66.279,94	0,00	0,00	585.950,61
4130790180	COLONNELLA	TE	370.564,44	322.296,40	115.545,42	1.585,21	5.700,94	0,00	0,00	0,00	445.127,97
4130790190	CONTRÒGUERRA	TE	505.888,20	582.900,45	225.564,42	2.500,73	12.756,58	0,00	0,00	0,00	823.711,15
4130790200	CORROPOLI	TE	159.978,87	96.041,22	15.593,32	515,17	0,00	0,00	0,00	0,00	112.149,71



4130790220	TE	CROGNALETO	179.068,98	43.146,43	785,12	0,00	0,00	-27,92	0,00	222.972,60
4130790230	TE	FANO ADRIANO	-2.702,56	8.452,00	241,88	0,00	410,14	-82,27	0,00	6.319,19
4130790240	TE	GIULIANOVA	708.576,89	1.407.760,91	18.158,18	32.398,44	0,00	0,00	0,00	2.166.894,42
4130790250	TE	SOIA DEL GRAN SASSO D'ITALIA	602.080,13	89.362,49	2.678,71	0,00	3.544,31	-242,84	0,00	697.422,81
4130790251	TE	MARTINICURO	209.109,48	641.406,78	13.135,05	17.997,52	0,00	0,00	0,00	881.648,83
4130790260	TE	MONTENERO	217.948,40	20.305,94	764,08	0,00	0,00	-60,10	0,00	238.195,67
4130790270	TE	MONTORIO AL VOMANO	963.958,41	323.763,88	6.905,82	0,00	0,00	-3.179,28	0,00	1.291.448,83
4130790280	TE	MORRO D'ORO	272.369,00	407.431,64	3.622,31	31.345,30	0,00	-441,92	0,00	606.449,56
4130790290	TE	MOSCIANO SANT'ANGELO	516.951,79	350.146,06	9.737,67	18.021,86	0,00	-2.951,39	0,00	1.313.791,91
4130790300	TE	NERETO	391.315,24	532.655,09	2.909,72	1.494,54	0,00	-786,53	0,00	790.210,84
4130790310	TE	NOTARESCO	593.703,95	751.146,73	2.855,15	0,00	0,00	0,00	0,00	1.047.459,33
4130790320	TE	PENNA SANT'ANDREA	314.146,37	105.750,80	4.519,16	0,00	0,00	-381,82	0,00	373.290,54
4130790340	TE	PIETRACAMELA	272.369,00	691.861,22	24,30	179,22	0,00	-24,30	0,00	110.449,18
4130790350	TE	ROCCA SANTA MARIA	-13.772,15	775.860,75	12.438,02	45.371,40	0,00	-16,23	0,00	1.525.515,16
4130790360	TE	ROSETO DEGLI ABRUZZI	188.768,79	142.177,04	370,26	0,00	0,00	-19,47	0,00	160.083,10
4130790370	TE	SANT'EGIDIO ALLA VIBRATA	232.524,69	1.457.478,67	22.161,81	113.768,22	0,00	0,00	0,00	3.148.097,06
4130790380	TE	SANT'OMERO	444.840,40	655.774,91	578,85	0,00	0,00	-1.331,75	0,00	1.164.001,19
4130790390	TE	SILVI	536.054,77	613.781,50	3.930,82	0,00	0,00	0,00	0,00	860.689,23
4130790400	TE	TERAMO	-1.577.477,29	-210.068,28	9.229,74	20.746,02	0,00	0,00	0,00	679.711,75
4130790410	TE	TORANO NUOVO	1.679.145,15	4.230.820,43	4.591.966,18	313.375,01	0,00	-103.158,81	0,00	9.033.002,81
4130790420	TE	TORTORETO	287.716,42	275.600,12	839,69	0,00	0,00	0,00	0,00	342.967,02
4130790430	TE	TORRICELLA SICURA	520.971,84	464.151,97	1.079,02	0,00	0,00	-41,37	0,00	573.629,21
4130790440	TE	TOSSICA	-887.178,61	-584.660,64	12.779,94	7.962,27	0,00	-6.062,31	0,00	-256.110,75
4130790450	TE	VALLE CASTELLANA	367.256,29	298.224,37	1.946,28	0,00	0,00	-630,48	0,00	366.256,19
4130790460	TE	VALLE CASTELLANA	307.764,65	209.105,53	301,78	0,00	0,00	0,00	0,00	223.897,20
4140190010	CB	ACCURAVIA COLLECROCE	162.055,35	16.987,11	109,33	0,00	0,00	0,00	0,00	180.115,38
4140190020	CB	BARANELLO	480.093,59	84.703,59	2.256,59	0,00	0,00	0,00	0,00	577.053,76
4140190030	CB	BOIANO	820.123,96	227.095,34	4.290,29	0,00	0,00	-2.105,17	0,00	1.049.404,41
4140190040	CB	BONIFERO	216.859,09	47.523,53	2.529,55	0,00	0,00	-84,55	0,00	301.733,60
4140190050	CB	BUSSO	244.782,66	242.131,61	40.357,13	0,00	0,00	0,00	0,00	283.445,69
4140190060	CB	CAMPORBASSO	-151.088,96	1.276.509,07	65.053,28	6.612,83	0,00	0,00	0,00	5.384.456,94
4140190070	CB	CAMPPOCHIARO	261.091,41	623,74	326,25	0,00	7.735,38	-18,71	0,00	193.834,65
4140190080	CB	CAMPODIPIETRA	337.541,16	422.505,64	1.491,37	0,00	0,00	-28,59	0,00	534.726,19
4140190090	CB	CAMPOLIETO	175.764,79	195.292,31	1.615,62	0,00	0,00	-41,51	0,00	212.239,34
4140190100	CB	CAMPOMARINO	-1.526.309,49	-900.270,40	6.214,59	0,00	0,00	-2.609,30	0,00	-545.152,26
4140190110	CB	CASACALANDA	403.744,12	432.611,00	2.270,18	2.533,01	0,00	0,00	0,00	471.451,38
4140190120	CB	CASALCIPRANO	214.715,18	178.209,26	2.996,00	0,00	42,48	0,00	0,00	186.420,63
4140190130	CB	CASTELBOTTACCIO	147.472,60	117.650,93	46,07	0,00	0,00	-16,61	0,00	129.309,91
4140190140	CB	CASTELLINO DEL BIFERNO	122.267,40	137.660,35	248,90	0,00	0,00	0,00	0,00	158.274,61
4140190150	CB	CASTELMAURO	479.546,42	410.668,27	247,17	0,00	0,00	-36,33	0,00	447.495,83
4140190160	CB	CASTROPIGNANO	159.993,39	181.468,72	602,71	0,00	3.091,98	-14,15	0,00	203.315,01
4140190170	CB	CERCEVAGGIORE	901.642,34	119.287,20	963,03	0,00	0,00	-381,83	0,00	1.017.290,58
4140190180	CB	CERCEPICCI A	200.247,40	31.606,70	1.411,21	0,00	0,00	0,00	0,00	219.549,05
4140190190	CB	CIVITACAMPOMARANO	257.670,16	203.084,83	118,33	0,00	0,00	0,00	0,00	207.355,99
4140190200	CB	COLLE D'ANCHISE	201.469,68	208.604,61	22.711,69	0,00	0,00	0,00	0,00	232.995,84
4140190210	CB	COLLETTORTO	348.945,49	51.248,06	683,87	0,00	0,00	-138,39	0,00	433.361,18
4140190220	CB	DURONIA	103.595,87	85.460,93	8.441,76	0,00	0,00	0,00	0,00	93.902,69
4140190230	CB	FERRAZZANO	182.944,95	212.766,89	1.623,98	0,00	0,00	-87,96	0,00	422.302,05
4140190240	CB	FOSCALTO	294.368,21	307.602,64	1.914,75	0,00	0,00	0,00	0,00	333.488,74
4140190250	CB	GAMBATESA	237.364,53	241.689,55	2.092,23	0,00	0,00	0,00	0,00	322.555,08
4140190260	CB	GILDOINE	147.278,94	29.516,52	1.089,07	0,00	0,00	0,00	0,00	197.022,70
4140190270	CB	GUARDIAFIERA	182.475,63	217.648,89	1.600,90	0,00	0,00	0,00	0,00	260.869,99
4140190280	CB	GUARDIARGIA	259.246,83	228.536,40	657,00	0,00	0,00	0,00	0,00	238.970,68
4140190290	CB	GIUGLIONESI	323.983,63	208.131,95	854,01	0,00	0,00	0,00	0,00	843.691,68




4140190300	IELSI	CB	271.278,99	305.560,71	47.722,81	912,24	0,00	0,00	0,00	-53,11	354.142,65
4140190310	LARINO	CB	714.683,39	792.508,56	343.762,90	2.211,22	0,00	0,00	0,00	-65,33	1.138.417,35
4140190320	IMOSANO	CB	179.399,12	201.750,09	248,00	956,39	0,00	11.335,51	0,00	0,00	214.289,99
4140190330	LUCITO	CB	184.169,48	166.609,94	10.427,89	604,46	0,00	1.372,56	0,00	0,00	179.014,85
4140190340	LUPARA	CB	134.278,85	155.481,90	9.628,73	311,58	0,00	0,00	0,00	0,00	165.422,21
4140190350	MACCHIA VALFORTORE	CB	197.089,59	176.391,95	12.651,43	519,23	0,00	0,00	0,00	0,00	189.562,61
4140190360	MAFALDA	CB	245.539,88	244.919,12	27.818,00	2.880,75	0,00	1.303,47	0,00	-125,33	276.796,01
4140190370	MATRICE	CB	131.831,39	205.894,75	49.747,85	1.566,99	0,00	0,00	0,00	0,00	257.189,59
4140190380	MIRABELLO SANMARTINO	CB	240.626,20	301.965,46	49.932,88	2.208,65	0,00	2.907,65	0,00	0,00	357.014,64
4140190390	MOULISE	CB	38.080,11	53.935,19	4.529,88	50,52	0,00	431,12	0,00	0,00	58.946,71
4140190400	MONACILIONI	CB	208.645,93	189.939,56	13.821,66	86,79	0,00	0,00	0,00	0,00	203.847,81
4140190410	MONTEFALCONE	CB	155.959,51	169.457,98	22.093,20	1.620,37	0,00	4.024,35	0,00	-11,80	197.184,10
4140190420	MONTEFALCONE NEL SANNIO	CB	262.782,24	272.455,09	85.697,55	1.925,22	0,00	0,00	0,00	-28,20	360.049,66
4140190430	MONTEFALCONE NEL SANNIO	CB	368.032,54	354.988,50	21.856,94	1.200,10	0,00	1.047,13	0,00	0,00	379.092,67
4140190440	MONTELONGO	CB	64.013,44	76.960,89	21.262,75	1.02,26	0,00	0,00	0,00	0,00	98.325,90
4140190450	MONTEMITRO	CB	137.131,15	123.320,55	6.830,06	1.719,30	0,00	541,48	0,00	0,00	132.411,39
4140190460	MONTEORO DI BISACCIA	CB	504.113,28	698.204,69	121.752,51	1.689,64	0,00	23.764,34	0,00	0,00	845.411,18
4140190470	MONTEORO NEI FRENTANI	CB	99.888,28	126.754,12	16.322,00	202,47	0,00	0,00	0,00	0,00	143.278,59
4140190480	MORRONE DEL SANNIO	CB	176.771,83	195.169,88	14.310,28	1.80,74	0,00	0,00	0,00	0,00	209.660,90
4140190490	ORATINO	CB	151.508,23	240.078,80	53.165,82	2.106,77	0,00	0,00	0,00	0,00	285.351,39
4140190500	PALATA	CB	320.745,31	337.996,92	62.547,12	1.307,02	0,00	0,00	0,00	-10,00	401.841,06
4140190510	PETACCIAIO	CB	232.397,16	389.459,27	87.023,58	1.449,70	0,00	1.717,04	0,00	0,00	479.649,59
4140190520	PIETRACALTA	CB	204.419,23	238.775,45	49.485,50	2.024,84	0,00	0,00	0,00	-15,00	290.270,79
4140190530	PIETRACALTA	CB	289.609,62	322.037,31	17.278,96	1.802,41	0,00	2.384,34	0,00	0,00	343.503,02
4140190540	PIETRACUPA	CB	94.864,56	78.923,99	6.458,47	383,20	0,00	0,00	0,00	0,00	85.765,66
4140190550	PORTOCANNONE	CB	79.450,04	71.655,47	99.397,87	700,10	0,00	0,00	0,00	-34,37	371.719,06
4140190560	PROVIDENTI	CB	80.411,33	82.198,83	3.573,72	0,00	0,00	0,00	0,00	0,00	85.772,55
4140190570	RICCIA	CB	248.871,44	624.330,38	296.674,15	1.142,86	0,00	0,00	0,00	0,00	922.147,39
4140190580	RIPAROTTONI	CB	213.961,61	195.274,08	1.969,83	328,21	0,00	2.818,88	0,00	0,00	200.391,00
4140190590	RIPALIMOSANO	CB	352.663,16	370.857,96	226.985,18	2.402,26	0,00	0,00	0,00	-1.070,69	599.174,71
4140190600	ROCCAVIVARA	CB	225.996,38	192.512,07	17.459,39	1.435,69	0,00	0,00	0,00	0,00	211.407,15
4140190610	ROTELLO	CB	165.474,97	232.156,63	70.131,44	2.103,13	0,00	0,00	0,00	-559,31	303.831,90
4140190620	SALICITO	CB	82.373,21	113.359,33	11.359,33	1.741,15	0,00	3.533,31	0,00	0,00	117.975,29
4140190630	SAN BIASE	CB	95.663,91	90.289,70	3.627,00	275,09	0,00	0,00	0,00	0,00	94.191,79
4140190640	SAN FELICE DEL MOLISE	CB	184.475,38	163.456,70	11.119,87	426,93	0,00	824,63	0,00	-26,86	175.801,27
4140190650	SAN GIACOMO DEGLI SCHIAVONI	CB	159.311,25	223.490,66	38.714,38	2.194,60	0,00	1.001,01	0,00	-10,32	265.390,33
4140190660	SAN GIOVANNI IN GALDO	CB	174.256,09	145.696,39	16.407,46	592,77	0,00	0,00	0,00	-27,36	162.669,26
4140190670	SAN GIULIANO DEL SANNIO	CB	171.926,96	203.772,79	54.901,03	1.618,50	0,00	0,00	0,00	-254,15	260.038,16
4140190680	SAN GIULIANO DI PUGLIA	CB	171.638,31	208.614,58	15.182,71	1.951,49	0,00	0,00	0,00	-35,68	225.713,09
4140190690	SAN MARTINO IN PENNISI	CB	494.999,11	715.326,94	182.785,82	1.654,31	0,00	0,00	0,00	-16,87	899.750,21
4140190700	SAN MASSIMO	CB	-7.279,97	-54.270,50	1.814,00	614,88	0,00	13.423,55	0,00	0,00	-38.418,07
4140190710	SAN POLMATESE	CB	160.398,81	135.360,94	16.021,74	341,49	0,00	0,00	0,00	0,00	151.723,87
4140190720	SANTA CROCE DI MAGLIANO	CB	677.397,24	778.029,31	134.647,35	1.227,00	0,00	0,00	0,00	-502,32	913.401,34
4140190730	SANTANGELO LIMOSANO	CB	114.272,63	112.999,53	6.904,37	284,83	0,00	0,00	0,00	-20,12	120.168,60
4140190740	SANT'ELIA A PIANISI	CB	344.011,49	374.493,91	57.137,48	691,34	0,00	0,00	0,00	0,00	432.322,73
4140190750	SEPINO	CB	265.141,95	339.550,17	76.732,68	1.525,32	0,00	0,00	0,00	-254,05	417.554,12
4140190760	SPINETE	CB	302.258,69	339.781,55	36.463,42	2.395,54	0,00	0,00	0,00	0,00	378.555,93
4140190770	TAVENNA	CB	241.241,71	198.136,77	8.821,56	292,37	0,00	2.615,26	0,00	0,00	209.865,96
4140190780	TERMOILI	CB	-141.597,01	1.597.165,89	3.009.978,80	35.565,61	0,00	0,00	0,00	-21.544,83	4.621.165,48
4140190790	TORRELLA DEL SANNIO	CB	191.177,22	193.780,46	28.753,32	293,24	0,00	0,00	0,00	-11,86	222.815,16
4140190800	TORO	CB	819.902,42	813.641,44	268.516,80	1.819,87	0,00	0,00	0,00	0,00	325.468,42
4140190810	TRIVENTO	CB	268.779,16	234.090,40	14.555,50	81,86	0,00	1.417,98	0,00	-21,65	250.854,08
4140190820	TUFARA	CB	228.415,98	341.089,13	82.872,87	1.295,92	0,00	0,00	0,00	-58,73	425.199,20



4140940040	VINCHIATTURO	CB	241.998,87	386.051,94	149.913,79	792,91	0,00	0,00	0,00	0,00	0,00	536.758,64
4140940030	ACQUAVIVA D'ISERNA	IS	145.685,31	131.206,36	16.447,01	595,96	0,00	0,00	0,00	0,00	0,00	148.249,33
4140940020	AGNONE	IS	73.530,23	196.764,95	415.570,31	1.324,20	0,00	0,00	0,00	0,00	0,00	613.659,46
4140940030	BAGNOLI DEL TRIGNO	IS	-58.023,37	-13.643,80	19.283,22	1.062,75	0,00	0,00	0,00	0,00	-140,75	6.561,42
4140940040	BELMONTE DEL SANNIO	IS	200.997,11	183.894,95	31.598,98	285,45	0,00	0,00	0,00	0,00	-31,45	215.747,93
4140940050	CANTALUPO NEL SANNIO	IS	72.280,80	105.761,57	25.634,88	578,61	0,00	0,00	0,00	0,00	-225,42	131.749,65
4140940060	CAPRACOTTA	IS	60.667,85	-42.604,12	20.126,59	555,75	0,00	0,00	0,00	0,00	0,00	-14.765,99
4140940070	CAROVILLI	IS	149.839,60	189.555,09	56.147,05	2.513,04	0,00	0,00	0,00	0,00	-97,20	248.117,97
4140940080	CARPINONE	IS	176.212,34	189.093,06	57.820,97	1.506,55	0,00	0,00	0,00	0,00	-11,67	248.408,92
4140940090	CASTEL DEL GIUDICE	IS	101.668,93	77.977,14	5.435,86	1.32,69	0,00	0,00	0,00	0,00	0,00	85.109,36
4140940100	CASTELPETROSO	IS	327.826,65	35.764,03	3.764,03	1.988,57	0,00	0,00	0,00	0,00	-126,34	365.452,91
4140940110	CASTELPIZZO	IS	82.442,83	83.968,44	6.636,57	169,54	0,00	0,00	0,00	0,00	0,00	90.774,55
4140940120	CASTEL SAN VINCENZO	IS	176.220,95	144.055,89	6.540,26	427,39	0,00	0,00	0,00	0,00	-68,91	150.954,63
4140940130	CASTELVERRINO	IS	67.872,89	61.252,41	3.373,43	36,10	0,00	0,00	0,00	0,00	0,00	65.012,91
4140940140	CERRO AL VOLTURNO	IS	288.372,75	291.933,65	45.036,01	1.115,40	0,00	0,00	0,00	0,00	-104,92	337.980,14
4140940150	CHIACCI	IS	67.288,13	69.135,81	8.563,43	127,10	0,00	0,00	0,00	0,00	-11,79	77.814,55
4140940160	CIVITANOVA DEL SANNIO	IS	112.972,36	163.287,55	18.572,20	140,23	0,00	0,00	0,00	0,00	0,00	183.008,61
4140940170	COLLI A VOLTURNO	IS	199.266,86	243.346,30	22.834,68	859,81	0,00	0,00	0,00	0,00	0,00	273.784,98
4140940180	CONCA CASALE	IS	64.445,39	77.157,61	6.590,00	0,00	0,00	0,00	0,00	0,00	0,00	83.747,61
4140940190	FILIGNANO	IS	69.928,57	60.063,63	50.249,54	0,00	0,00	0,00	0,00	0,00	0,00	110.313,17
4140940200	FORLI DEL SANNIO	IS	144.361,87	123.265,87	35.578,71	1.468,32	0,00	0,00	0,00	0,00	0,00	160.312,96
4140940210	FORNELLI	IS	316.854,86	400.670,39	28.524,31	1.030,77	0,00	0,00	0,00	0,00	0,00	440.364,70
4140940220	FROSOLONE	IS	217.218,44	290.446,10	57.058,97	1.467,64	0,00	0,00	0,00	0,00	0,00	351.825,75
4140940230	ISERNA	IS	-140.429,51	900.045,56	1.695.931,64	49.330,71	0,00	0,00	0,00	0,00	-24.925,15	2.620.382,76
4140940240	LONIGIANO	IS	158.492,95	190.928,26	18.784,40	83,61	0,00	0,00	0,00	0,00	-17,96	209.778,31
4140940250	MACCHIA D'ISERNA	IS	187.233,19	184.912,43	36.138,24	1.739,73	0,00	0,00	0,00	0,00	0,00	222.790,40
4140940260	MACCHIAODENNA	IS	376.249,14	410.608,27	65.172,51	1.950,35	0,00	0,00	0,00	0,00	-38,24	477.692,90
4140940270	MIRANDA	IS	110.447,80	165.365,97	50.888,56	1.964,07	0,00	0,00	0,00	0,00	-27,46	218.191,14
4140940280	MONTAQUILA	IS	146.383,36	220.735,26	190.024,12	1.046,85	0,00	0,00	0,00	0,00	0,00	411.806,23
4140940290	MONTENERO VAL COCCHIARA	IS	81.774,15	117.218,73	8.846,65	498,41	0,00	0,00	0,00	0,00	-26,61	128.285,92
4140940300	MONTERODUNI	IS	162.516,61	246.034,10	100.238,22	1.236,46	0,00	0,00	0,00	0,00	-495,81	347.012,97
4140940310	PESCHE	IS	148.230,30	181.117,11	55.354,66	1.532,85	0,00	0,00	0,00	0,00	-186,28	237.818,33
4140940320	PESCOLANCIANO	IS	134.584,02	170.031,91	17.275,95	952,26	0,00	0,00	0,00	0,00	-114,65	188.145,46
4140940330	PESCOLANNATARO	IS	33.647,34	30.141,61	7.763,00	856,93	0,00	0,00	0,00	0,00	0,00	38.761,54
4140940340	PETRARANELLO DEL MOLISE	IS	156.673,07	142.009,93	9.988,76	737,76	0,00	0,00	0,00	0,00	-14,17	155.032,38
4140940350	PIETRABONDANTE	IS	114.581,75	80.998,04	30.966,18	954,88	0,00	0,00	0,00	0,00	-70,04	112.849,06
4140940360	PIZZONE	IS	115.448,96	106.455,53	3.838,36	239,30	0,00	0,00	0,00	0,00	0,00	112.215,58
4140940370	POGGIO SANNITA	IS	220.677,86	173.002,19	26.519,43	164,01	0,00	0,00	0,00	0,00	0,00	199.685,63
4140940380	POZZILLI	IS	304.870,65	203.363,03	186.379,66	3.982,32	0,00	0,00	0,00	0,00	-2.929,90	390.795,11
4140940390	RIONERO SANNITICO	IS	227.155,24	240.225,01	42.893,27	604,44	0,00	0,00	0,00	0,00	0,00	283.722,72
4140940400	ROCCAMANDOLFI	IS	165.910,31	223.273,97	13.545,54	1.249,78	0,00	0,00	0,00	0,00	0,00	241.233,37
4140940410	ROCCASCIURA	IS	132.347,45	144.813,90	7.810,30	543,66	0,00	0,00	0,00	0,00	0,00	154.382,77
4140940420	ROCCETTA A VOLTURNO	IS	123.923,73	133.438,60	49.832,96	2.649,58	0,00	0,00	0,00	0,00	-472,50	185.448,64
4140940430	SAN PIETRO AVELLANA	IS	63.534,10	74.939,27	9.158,23	726,71	0,00	0,00	0,00	0,00	0,00	86.888,16
4140940440	SANT'AGAPITO	IS	174.380,33	226.644,51	63.076,12	2.517,66	0,00	0,00	0,00	0,00	-164,74	292.073,55
4140940450	SANTA MARIA DEL MOLISE	IS	143.019,94	143.266,89	15.620,44	1.185,75	0,00	0,00	0,00	0,00	-39,80	160.033,29
4140940460	SANT'ANGELO DEL PESCO	IS	75.933,98	65.129,96	7.602,23	387,25	0,00	0,00	0,00	0,00	0,00	75.506,18
4140940470	SANT'ELIA SANVITA	IS	6.032,33	33.146,64	5.782,55	490,38	0,00	0,00	0,00	0,00	0,00	41.564,15
4140940480	SCAPOLI	IS	196.764,49	173.524,83	13.123,45	432,36	0,00	0,00	0,00	0,00	-12,83	189.687,18
4140940490	SESSANO DEL MOLISE	IS	161.078,93	123.428,15	31.074,91	756,26	0,00	0,00	0,00	0,00	-193,68	155.065,64
4140940500	SESTO CAMPANO	IS	102.892,31	104.234,08	347.466,13	1.892,48	0,00	0,00	0,00	0,00	0,00	457.719,05
4140940510	VASTOGIRARDI	IS	19.037,35	484.854,79	636.252,25	5.141,44	0,00	0,00	0,00	0,00	0,00	1.126.248,48
4140940520	VENAFRO	IS	427.924,41	214.082,93	450.035,27	3.476,08	0,00	0,00	0,00	0,00	-1.834,38	665.759,90
4150080010	BIELLO DEL SABATO	AV					0,00	0,00	0,00	0,00	0,00	




4150080020	ALTAVILLA IRPINA	AV	879.055,40	747.741,13	64.247,66	2.311,84	0,00	2.707,28	0,00	0,00	817.007,91
4150080030	ANDRETTA	AV	507.532,19	468.479,38	66.528,30	948,43	0,00	0,00	-286,31	0,00	535.669,81
4150080040	AQUILONIA	AV	470.812,97	423.681,26	76.387,51	504,10	0,00	0,00	0,00	0,00	450.572,87
4150080050	ARIANO IRPINO	AV	3.218.448,83	3.351.030,88	975.794,67	11.745,56	0,00	0,00	-2.399,53	0,00	4.336.171,58
4150080060	ATRIPALDA	AV	671.232,40	673.622,02	603.291,39	19.434,04	0,00	0,00	-7.685,67	0,00	1.298.980,75
4150080070	AVELLA	AV	756.442,45	974.239,85	112.901,61	1.688,23	0,00	8.150,88	0,00	0,00	1.126.696,35
4150080080	AVELLINO	AV	5.739.554,54	4.503.280,60	4.048.394,22	80.656,69	0,00	0,00	-36.975,85	0,00	8.632.020,31
4150080090	BAGNOLI IRPINO	AV	180.274,55	317.478,37	1.491,00	1.634,58	0,00	0,00	-449,98	0,00	397.559,87
4150080100	BAIANO	AV	629.112,82	535.802,71	304,00	935,74	0,00	77.405,90	0,00	0,00	611.434,56
4150080110	BISACCIA	AV	1.097.816,12	997.556,14	78.099,89	1.826,09	0,00	0,00	0,00	0,00	1.077.482,12
4150080120	BONITO	AV	402.831,11	440.446,40	74.402,32	688,07	0,00	0,00	-199,93	0,00	515.337,07
4150080130	CAIRANO	AV	183.430,73	157.946,24	7.659,61	287,75	0,00	0,00	0,00	0,00	165.893,60
4150080140	CALABRITTO	AV	479.457,59	516.926,45	39.042,34	2.209,99	0,00	0,00	0,00	0,00	558.048,20
4150080150	CALITRI	AV	555.864,95	621.812,88	181.325,91	3.275,68	0,00	0,00	-2.626,19	0,00	803.788,27
4150080160	CANDIDA	AV	185.594,03	232.643,94	37.998,85	1.301,99	0,00	0,00	-52,32	0,00	271.892,46
4150080170	CAPOSELE	AV	756.433,01	823.338,06	50.374,86	880,83	0,00	0,00	-196,66	0,00	874.397,08
4150080180	CAPRIGLIA IRPINA	AV	328.042,04	361.070,19	80.861,42	1.236,45	0,00	0,00	-484,67	0,00	442.683,40
4150080190	CARIFE	AV	345.109,57	317.038,56	72.946,00	2.581,36	0,00	0,00	-95,13	0,00	392.470,79
4150080200	CASALBORE	AV	392.255,90	391.471,27	71.236,41	1.150,80	0,00	0,00	-514,65	0,00	463.343,84
4150080210	CASSANO IRPINO	AV	204.856,17	209.030,12	20.132,41	3,64,22	0,00	0,00	0,00	0,00	229.526,25
4150080220	CASTELBARONIA	AV	190.943,72	233.027,34	28.242,14	2.247,46	0,00	0,00	-65,17	1.384,46	264.836,23
4150080230	CASTELFRANGI	AV	561.966,44	490.975,91	74.295,92	1.035,49	0,00	0,00	-369,32	0,00	565.937,99
4150080240	CASTELVETRE SUL CALORE	AV	270.312,55	261.686,62	62.400,67	1.003,10	0,00	0,00	-332,52	0,00	324.757,87
4150080250	CERVINARA	AV	1.776.437,26	1.508.159,70	138.924,89	1.744,15	0,00	8.783,13	-80,63	0,00	1.672.959,86
4150080260	CESINALI	AV	287.749,45	313.605,59	83.538,20	1.669,38	0,00	0,00	-937,07	0,00	397.876,09
4150080270	CHIANCHE	AV	245.354,89	181.825,38	10.110,00	1.85,03	0,00	0,00	-48,51	0,00	192.071,91
4150080280	CHIUSANO DI SAN DOMENICO	AV	516.458,57	460.938,69	94.636,43	3.808,81	0,00	0,00	-1.402,60	0,00	557.981,33
4150080290	CONTRADA	AV	481.138,89	517.131,33	65.146,56	2.467,28	0,00	0,00	-1.461,77	0,00	583.283,39
4150080300	CONZA DELLA CAMPANIA	AV	377.241,52	325.852,85	26.654,73	2.170,52	0,00	0,00	0,00	0,00	354.678,10
4150080310	DOMICELLA	AV	319.052,77	281.741,93	18.346,49	1.017,99	0,00	2.295,44	0,00	0,00	318.812,76
4150080320	FUMERI	AV	769.862,95	620.111,57	118.483,27	1.243,13	0,00	0,00	-205,90	0,00	739.632,08
4150080330	FONTANAROSA	AV	578.419,11	508.591,61	156.090,33	2.517,48	0,00	0,00	-1.793,95	0,00	665.405,47
4150080340	FORINO	AV	311.154,56	681.764,75	180.785,49	553,48	0,00	0,00	0,00	0,00	886.612,13
4150080350	FRIGENTO	AV	518.777,70	617.398,53	175.160,46	2.087,54	0,00	0,00	-60,32	0,00	794.586,21
4150080360	GESUALDO	AV	666.491,20	620.591,11	125.592,38	1.219,94	0,00	0,00	-93,53	0,00	747.309,90
4150080370	GRECI	AV	232.873,23	174.398,94	14.266,08	349,34	0,00	0,00	-25,52	0,00	188.988,83
4150080380	GROTTAMINARDA	AV	600.200,97	862.962,16	194.594,03	4.501,90	0,00	0,00	-427,75	0,00	1.061.630,34
4150080390	GROTTOLELLA	AV	220.771,67	264.461,71	68.278,08	2.503,95	0,00	0,00	-400,99	0,00	334.842,75
4150080400	GUARDIA LOMBARDI	AV	607.987,67	499.125,64	46.965,18	2.664,84	0,00	0,00	-44,44	0,00	548.711,22
4150080410	LACEDONIA	AV	934.511,40	649.564,64	37.978,22	2.231,29	0,00	0,00	-10,00	0,00	689.764,15
4150080420	LAPIO	AV	377.938,13	335.553,61	48.940,27	2.991,42	0,00	0,00	-174,48	0,00	387.310,82
4150080430	LAURO	AV	797.986,23	590.865,02	143.144,27	686,42	0,00	0,00	0,00	0,00	786.860,08
4150080440	LIONI	AV	513.918,57	799.047,89	211.341,70	1.711,97	0,00	0,00	-26,87	0,00	1.012.074,70
4150080450	LUGOSANO	AV	298.772,35	281.312,87	43.544,02	2.279,86	0,00	0,00	-45,33	0,00	327.091,43
4150080460	MANOCALZATI	AV	591.626,62	528.673,21	147.568,27	579,40	0,00	0,00	0,00	0,00	676.820,88
4150080470	MARZANO DI NOLA	AV	346.105,35	411.758,13	112.729,77	2.543,80	0,00	3.821,10	-55,59	9.156,70	274.190,22
4150080480	MELITO IRPINO	AV	-262.884,53	480.589,60	684.950,31	13.967,29	0,00	0,00	-8.069,93	0,00	528.222,57
4150080490	MERCUGLIANO	AV	792.655,30	987.008,74	247.177,71	8.567,27	0,00	0,00	-5.997,83	0,00	1.236.815,89
4150080500	MIRABELLA ECLANO	AV	156.065,72	125.943,30	9.039,54	0,00	0,00	0,00	0,00	0,00	134.982,84
4150080510	MONTAGUTO	AV	857.919,77	769.611,52	132.141,93	954,49	0,00	0,00	0,00	0,00	902.707,94
4150080520	MONTICALVO IRPINO	AV	728.926,30	628.422,83	126.833,47	1.291,52	0,00	0,00	-601,59	0,00	755.946,23
4150080530	MONTEFALCONE	AV	156.593,52	711.135,68	578.785,54	17.128,24	0,00	0,00	-11.273,22	0,00	1.306.410,94
4150080540	MONTEFORTE IRPINO	AV	299.151,99	308.452,68	55.258,87	1.036,72	0,00	0,00	-23,83	0,00	364.724,44
4150080550	MONTEFREDALE	AV					0,00	0,00		0,00	




4150080560	MONTEFUSCO	AV	440.036.61	334.195.21	40.304.12	654.35	0.00	0.00	0.00	0.00	0.00	0.00	0.00	0.00	375.153.67
4150080570	MONTELLA	AV	659.919.92	967.115.40	289.440.18	6.748.62	0.00	0.00	0.00	0.00	0.00	0.00	0.00	0.00	1.258.459.90
4150080580	MONTEMARANO	AV	633.246.06	116.510.78	116.510.78	2.152.73	0.00	0.00	0.00	0.00	0.00	0.00	0.00	0.00	734.816.76
4150080590	MONTEMILETTO	AV	394.647.72	701.411.61	274.928.54	1.698.57	0.00	0.00	0.00	0.00	0.00	0.00	0.00	0.00	977.579.29
4150080600	MONTEPERE	AV	285.591.97	246.865.19	659.64	3.20.22	0.00	0.00	0.00	0.00	0.00	0.00	0.00	0.00	257.721.94
4150080605	MONTEORO	AV	1.156.077.10	2.030.775.29	708.973.88	16.758.12	35.983.30	0.00	0.00	0.00	0.00	0.00	0.00	0.00	2.780.136.25
4150080630	MORRA DE SANCTIS	AV	532.063.45	399.139.67	26.562.28	1.269.22	0.00	0.00	0.00	0.00	0.00	0.00	0.00	0.00	426.933.71
4150080631	MOSCHIANO	AV	245.788.37	393.786.46	29.949.61	2.140.21	0.00	0.00	0.00	0.00	0.00	0.00	0.00	0.00	429.961.90
4150080640	MUGNANO DEL CARDINALE	AV	421.926.98	449.953.17	147.207.84	1.091.80	2.442.69	0.00	0.00	0.00	0.00	0.00	0.00	0.00	600.897.20
4150080650	MUSCO	AV	971.540.13	782.116.64	77.710.89	1.107.80	4.725.16	0.00	0.00	0.00	0.00	0.00	0.00	0.00	865.648.41
4150080660	OSPEDALETTO D'ALPINOLO	AV	277.166.74	272.582.94	36.863.63	1.033.42	9.161.98	0.00	0.00	0.00	0.00	0.00	0.00	0.00	319.276.30
4150080670	PAGO DEL VALLO DI LAURO	AV	359.620.02	320.786.30	21.572.99	828.33	9.571.74	0.00	0.00	0.00	0.00	0.00	0.00	0.00	355.794.13
4150080680	PAROLISE	AV	179.251.35	154.707.61	13.045.22	785.96	0.00	0.00	0.00	0.00	0.00	0.00	0.00	0.00	168.553.57
4150080690	PATERNOPOLE	AV	542.217.78	459.086.58	88.620.95	1.780.29	0.00	0.00	0.00	0.00	0.00	0.00	0.00	0.00	548.470.20
4150080700	PETRURO IRIPO	AV	202.505.30	155.394.52	6.095.00	0.00	40.37	0.00	0.00	0.00	0.00	0.00	0.00	0.00	161.529.89
4150080710	PIETRADEFUSI	AV	556.657.13	491.444.56	32.776.10	2.120.28	0.00	0.00	0.00	0.00	0.00	0.00	0.00	0.00	526.653.13
4150080720	PIETRASTORNINA	AV	154.332.67	194.350.24	50.088.55	1.856.15	0.00	0.00	0.00	0.00	0.00	0.00	0.00	0.00	246.285.01
4150080730	PIRATA DI PRINCIPATO ULTRA	AV	457.870.07	463.487.97	68.507.26	3.695.10	0.00	0.00	0.00	0.00	0.00	0.00	0.00	0.00	534.960.09
4150080740	PRATOLA SERRA	AV	692.698.14	610.090.48	95.271.83	2.479.14	0.00	0.00	0.00	0.00	0.00	0.00	0.00	0.00	706.424.14
4150080750	QUADRELLE	AV	305.578.40	291.370.26	63.307.90	639.90	0.00	0.00	0.00	0.00	0.00	0.00	0.00	0.00	355.318.06
4150080760	QUINDICI	AV	703.458.96	525.308.08	271.442.65	1.099.63	5.245.27	0.00	0.00	0.00	0.00	0.00	0.00	0.00	558.795.63
4150080770	ROCCABASCERANA	AV	405.543.79	414.936.05	78.066.30	627.69	0.00	0.00	0.00	0.00	0.00	0.00	0.00	0.00	493.630.04
4150080780	ROCCA SAN FELICE	AV	234.136.44	243.009.36	14.720.20	1.154.47	0.00	0.00	0.00	0.00	0.00	0.00	0.00	0.00	261.045.00
4150080790	ROTONDI	AV	503.883.32	91.525.22	2.721.38	3.417.11	0.00	0.00	0.00	0.00	0.00	0.00	0.00	0.00	548.633.98
4150080800	SAIJA IRIPIA	AV	212.247.90	179.816.90	13.369.66	492.39	0.00	0.00	0.00	0.00	0.00	0.00	0.00	0.00	193.955.83
4150080810	SAN MANGO SUL CALORE	AV	250.712.29	234.564.05	22.914.00	2.714.19	0.00	0.00	0.00	0.00	0.00	0.00	0.00	0.00	265.476.72
4150080820	SAN MARTINO VALLE CAUDINA	AV	702.211.15	734.641.33	100.169.49	2.824.47	23.147.39	0.00	0.00	0.00	0.00	0.00	0.00	0.00	860.782.68
4150080830	SAN MICHELE DI SERINO	AV	302.154.90	327.637.21	101.175.62	3.010.25	4.770.83	0.00	0.00	0.00	0.00	0.00	0.00	0.00	434.519.28
4150080840	SAN NICOLA BARONIA	AV	197.315.90	188.051.76	14.863.04	1.501.87	0.00	0.00	0.00	0.00	0.00	0.00	0.00	0.00	205.924.50
4150080850	SAN POTTIO ULTRA	AV	195.281.70	216.732.63	58.858.93	3.578.02	0.00	0.00	0.00	0.00	0.00	0.00	0.00	0.00	278.342.76
4150080860	SAN SOSSIO BARONIA	AV	454.980.44	400.751.57	56.462.58	991.06	0.00	0.00	0.00	0.00	0.00	0.00	0.00	0.00	457.657.84
4150080870	SANTA LUCIA DI SERINO	AV	101.682.12	101.682.52	63.976.89	1.338.85	2.687.56	0.00	0.00	0.00	0.00	0.00	0.00	0.00	203.163.69
4150080880	SANT'ANDREA DI CONZA	AV	495.537.12	391.256.48	26.484.06	3.324.80	0.00	0.00	0.00	0.00	0.00	0.00	0.00	0.00	421.387.10
4150080890	SANT'ANGELO ALL'ESCA	AV	315.023.60	237.324.54	21.779.73	746.95	0.00	0.00	0.00	0.00	0.00	0.00	0.00	0.00	259.580.78
4150080900	SANT'ANGELO A SCALA	AV	175.702.03	175.541.33	13.895.11	412.05	0.00	0.00	0.00	0.00	0.00	0.00	0.00	0.00	189.793.70
4150080910	SANT'ANGELO DE' LOMBARDI	AV	1.023.062.99	899.562.55	146.034.21	3.568.46	0.00	0.00	0.00	0.00	0.00	0.00	0.00	0.00	1.048.298.80
4150080920	SANTA PAOLINA	AV	340.938.47	308.785.83	36.785.90	1.646.96	0.00	0.00	0.00	0.00	0.00	0.00	0.00	0.00	346.766.63
4150080930	SANTO STEFANO DEL SOLE	AV	374.190.92	361.272.59	81.270.83	3.677.52	9.667.62	0.00	0.00	0.00	0.00	0.00	0.00	0.00	454.930.04
4150080940	SAVIGNANO IRIPINO	AV	179.160.30	212.152.89	29.806.31	1.157.51	0.00	0.00	0.00	0.00	0.00	0.00	0.00	0.00	242.912.67
4150080960	SCAMPITELLA	AV	373.710.53	337.417.50	20.985.28	1.392.82	0.00	0.00	0.00	0.00	0.00	0.00	0.00	0.00	359.795.60
4150080970	SENERCHIA	AV	189.656.37	227.346.17	25.605.70	1.793.71	0.00	0.00	0.00	0.00	0.00	0.00	0.00	0.00	254.642.09
4150080980	SERINO	AV	491.485.83	890.704.09	115.464.22	5.508.33	10.125.11	0.00	0.00	0.00	0.00	0.00	0.00	0.00	1.024.806.54
4150080990	SIRIGNANO	AV	341.200.11	351.007.80	92.800	837.14	0.00	0.00	0.00	0.00	0.00	0.00	0.00	0.00	400.120.25
4150081000	SOLOFRA	AV	1.176.118.52	1.311.548.53	377.133.37	6.515.97	4.929.41	0.00	0.00	0.00	0.00	0.00	0.00	0.00	1.695.690.56
4150081010	SORBO SERRICO	AV	106.238.76	115.968.97	10.230.44	1.011.17	0.00	0.00	0.00	0.00	0.00	0.00	0.00	0.00	128.963.83
4150081020	SPERONE	AV	289.942.85	355.767.46	554.00	786.93	4.821.10	0.00	0.00	0.00	0.00	0.00	0.00	0.00	650.270.32
4150081030	STURNO	AV	500.884.05	516.204.12	133.399.64	1.330.30	0.00	0.00	0.00	0.00	0.00	0.00	0.00	0.00	418.540.92
4150081040	SUMMONTE	AV	341.432.40	284.136.27	61.574.17	1.968.49	0.00	0.00	0.00	0.00	0.00	0.00	0.00	0.00	347.257.84
4150081050	TARRANTO	AV	380.050.02	364.244.42	34.071.64	765.59	0.00	0.00	0.00	0.00	0.00	0.00	0.00	0.00	399.015.86
4150081060	TARRANTO	AV	541.511.31	474.664.32	93.195.66	1.370.17	0.00	0.00	0.00	0.00	0.00	0.00	0.00	0.00	568.959.46
4150081070	TEORA	AV	569.990.99	494.921.32	11.972.18	1.953.86	0.00	0.00	0.00	0.00	0.00	0.00	0.00	0.00	443.514.25
4150081080	TORRELLA DE' LOMBARDI	AV	569.124.55	484.921.32	45.528.07	1.953.86	0.00	0.00	0.00	0.00	0.00	0.00	0.00	0.00	540.909.49
4150081090	TORRE LE NOCELLE	AV	280.430.21	266.947.99	36.894.00	2.053.99	0.00	0.00	0.00	0.00	0.00	0.00	0.00	0.00	305.877.71
4150081100	TORRIONI	AV	231.862.18	183.526.06	9.574.00	54.00	0.00	0.00	0.00	0.00	0.00	0.00	0.00	0.00	193.154.06




4150081110	TREVICO	AV	343.613,33	262.503,44	14.385,49	1.032,36	2.428,01	0,00	0,00	-11,25	0,00	280.338,05
4150081120	TUFO	AV	289.629,34	227.909,18	13.922,64	1.377,03	0,00	0,00	0,00	-35,38	0,00	243.173,46
4150081130	VALLATA	AV	579.053,24	376.310,48	43.314,84	3.294,01	10.295,75	0,00	0,00	0,00	0,00	593.215,08
4150081131	VALLESACCARDA	AV	420.425,08	373.961,61	16.982,27	2.026,71	0,00	0,00	0,00	-20,63	0,00	393.129,96
4150081140	VENTICANO	AV	452.587,74	469.745,11	90.525,69	772,90	0,00	0,00	0,00	-33,31	0,00	560.960,39
4150081150	VILLANAIA	AV	301.371,01	261.530,42	49.393,94	1.371,89	0,00	0,00	0,00	-202,98	0,00	321.093,26
4150081160	VILLANOVA DEL BATTISTA	AV	368.191,79	368.658,59	54.976,97	613,32	0,00	0,00	0,00	-24,19	0,00	424.224,69
4150081170	VOLTURARA IRPINA	AV	846.013,14	772.620,03	67.582,87	1.532,04	0,00	0,00	0,00	0,00	0,00	841.734,94
4150081180	ZUNGOI	AV	434.248,26	354.795,72	40.157,30	928,26	0,00	0,00	0,00	-12,03	0,00	395.869,25
4150110010	AIROJA	BN	687.379,01	627.909,15	393.567,99	6.736,26	20.034,93	0,00	0,00	-3.883,34	0,00	1.044.365,00
4150110020	AMOROSI	BN	346.769,70	300.527,26	153.831,15	1.779,73	14.603,53	0,00	0,00	-594,26	0,00	470.147,42
4150110030	APICE	BN	708.377,14	840.748,03	266.208,41	4.261,34	0,00	0,00	0,00	0,00	0,00	1.111.217,78
4150110040	APOLLOSA	BN	292.142,89	305.238,04	46.812,51	3.459,58	1.842,50	0,00	0,00	-1.254,39	0,00	356.098,63
4150110050	ARPAJA	BN	479.564,07	358.670,78	80.301,96	1.866,80	1.724,80	0,00	0,00	-9,72	0,00	442.554,61
4150110060	ARPAISE	BN	236.856,38	152.909,17	27.728,23	1.381,32	0,00	0,00	0,00	-43,17	0,00	181.975,55
4150110070	BASELICE	BN	475.269,86	475.642,64	43.293,89	2.233,33	1.464,58	0,00	0,00	-197,71	0,00	522.436,73
4150110080	BENEVENTO	BN	9.420.739,72	8.581.114,66	41.044,70	96.249,38	0,00	0,00	0,00	0,00	0,00	12.781.408,74
4150110090	BONEA	BN	372.727,02	295.625,99	52.525,90	1.900,83	6.868,36	0,00	0,00	-384,65	0,00	356.536,43
4150110100	BUCCIANO	BN	440.213,46	398.696,37	65.919,21	2.264,57	5.561,90	0,00	0,00	-261,82	0,00	472.180,24
4150110110	BUCALABERGO	BN	295.289,23	329.743,70	35.996,02	3.049,35	0,00	0,00	0,00	-107,64	0,00	368.681,44
4150110120	CALVI	BN	434.870,74	444.539,09	142.215,90	1.093,84	0,00	0,00	0,00	0,00	0,00	587.848,83
4150110130	CAMPOLATTARO	BN	257.376,44	246.617,30	18.385,33	891,63	0,00	0,00	0,00	-72,98	0,00	265.821,28
4150110140	CAMPOLI DEL MONTE TABURNO	BN	269.684,01	327.738,93	26.537,77	1.159,72	0,00	0,00	0,00	0,00	0,00	355.436,42
4150110150	CASALDINI	BN	391.172,28	368.736,01	50.794,65	800,20	0,00	0,00	0,00	0,00	0,00	420.330,86
4150110160	CASTELFRANCO IN MISCANO	BN	221.811,38	231.245,13	21.596,95	2.038,42	0,00	0,00	0,00	-98,93	0,00	254.781,57
4150110170	CASTELPAGANO	BN	341.593,28	385.877,89	35.016,43	578,85	0,00	0,00	0,00	0,00	0,00	421.473,17
4150110180	CASTELPOTITO	BN	298.878,82	274.622,73	30.158,51	847,54	0,00	0,00	0,00	-100,52	0,00	305.528,26
4150110190	CASTELVENERE	BN	555.021,38	369.260,15	108.445,88	2.162,27	21.645,47	0,00	0,00	-20,62	0,00	501.493,16
4150110200	CASTELVERERE IN VAL FORTORE	BN	555.021,38	379.662,64	19.219,93	1.048,78	0,00	0,00	0,00	-23,17	0,00	404.105,98
4150110210	CAUTANO	BN	303.859,77	367.798,24	91.264,03	1.114,37	0,00	0,00	0,00	-355,26	0,00	459.821,98
4150110220	CEPPALONI	BN	540.934,44	485.582,91	94.691,72	2.051,15	0,00	0,00	0,00	-1.341,30	0,00	580.984,49
4150110230	CERRETO SANNITA	BN	582.081,02	659.741,30	50.931,43	914,33	23.737,43	0,00	0,00	0,00	0,00	735.324,48
4150110240	CIRCELLO	BN	695.260,36	637.659,08	76.095,48	1.398,47	0,00	0,00	0,00	0,00	0,00	715.152,73
4150110250	COLLE SANNITA	BN	693.898,94	639.500,84	83.379,56	1.092,70	0,00	0,00	0,00	-328,19	0,00	723.644,91
4150110260	CUSANO MUTRI	BN	701.385,00	812.316,78	163.799,37	2.460,76	0,00	0,00	0,00	-160,73	0,00	978.416,18
4150110261	DUGENTA	BN	282.722,52	389.393,74	104.103,57	1.292,31	0,00	0,00	0,00	-33,11	0,00	494.756,52
4150110270	DURAZZANO	BN	199.446,33	299.833,25	72.564,92	1.933,81	0,00	0,00	0,00	0,00	0,00	381.648,86
4150110280	FAICCHIO	BN	577.624,68	682.965,52	121.455,06	833,33	7.316,88	0,00	0,00	-114,87	0,00	805.139,03
4150110290	FOGLIANESE	BN	302.996,42	435.841,64	105.255,20	1.060,72	0,00	0,00	0,00	-35,60	0,00	542.121,96
4150110300	FOIANO DI VAL FORTORE	BN	400.515,06	343.689,03	968,00	2.085,83	27.197,49	0,00	0,00	-60,17	0,00	373.880,18
4150110310	FORCHIA	BN	230.954,48	247.423,89	35.461,72	738,22	3.246,93	0,00	0,00	-185,97	0,00	286.684,78
4150110320	FRAGNETO L'ABATE	BN	344.432,63	288.886,96	16.388,53	617,87	1.214,84	0,00	0,00	0,00	0,00	307.108,20
4150110330	FRAGNETO MONFORTE	BN	190.895,15	284.664,89	52.255,96	894,49	0,00	0,00	0,00	-89,22	0,00	337.726,12
4150110340	FRASSO TELESINO	BN	465.653,77	410.158,76	69.867,28	918,26	2.416,13	0,00	0,00	-42,53	0,00	483.373,91
4150110350	GINESTRA DEGLI SCHIAVONI	BN	244.712,04	177.211,51	1.338,00	768,35	6.901,15	0,00	0,00	0,00	0,00	186.219,01
4150110360	GUARDIA SANFRAMONDI	BN	539.075,70	675.828,88	194.560,39	2.356,88	18.948,96	0,00	0,00	0,00	0,00	891.695,21
4150110370	LIMATOLA	BN	554.979,82	648.003,51	66.775,41	2.240,67	568,36	0,00	0,00	0,00	0,00	732.239,49
4150110380	MELIZZANO	BN	343.522,10	298.932,04	31.495,40	2.723,11	0,00	0,00	0,00	-747,49	0,00	332.403,06
4150110390	MOLINARA	BN	415.285,26	585.083,00	165.993,33	1.553,30	7.572,58	0,00	0,00	-591,31	0,00	759.610,90
4150110400	MOLINARA	BN	364.351,33	329.712,78	82.633,40	2.216,00	0,00	0,00	0,00	-86,01	0,00	414.476,17
4150110410	MONTESALCROCE	BN	316.956,10	369.617,79	25.727,52	1.516,27	4.925,00	0,00	0,00	0,00	0,00	1.207.541,04
4150110420	MONTESARCO	BN	805.441,41	856.425,02	286.717,36	1.677,71	286.364,83	0,00	0,00	-2.495,48	0,00	1.144.820,09
4150110440	PADULI	BN	737.663,17	697.719,99	167.443,42	3.338,37	0,00	0,00	0,00	-825,63	0,00	867.676,14



4150110450	BN	PAGO VEIANO	536.325,08	89.970,73	935,53	0,00	0,00	0,00	0,00	0,00	627.231,34
4150110460	BN	PANNARANO	322.277,23	54.155,39	1.126,38	0,00	0,00	-70,94	0,00	0,00	377.488,05
4150110470	BN	PAOLISI	254.863,85	67.690,76	865,39	1.935,04	0,00	-200,52	0,00	0,00	325.154,52
4150110480	BN	PAUPI	384.999,95	42.874,61	791,34	0,00	0,00	-10,54	0,00	0,00	428.655,36
4150110490	BN	PESCO SANNITA	419.882,85	53.412,07	2.918,53	0,00	0,00	-251,14	0,00	0,00	514.125,31
4150110500	BN	PIETRARAJA	172.730,95	10.476,23	328,65	0,00	1.101,93	-21,94	0,00	0,00	184.615,82
4150110510	BN	PIETRECIANA	331.794,21	69.295,96	1.884,14	0,00	0,00	-376,17	3.707,19	0,00	406.305,33
4150110520	BN	PONTE	399.517,68	92.199,23	2.013,93	0,00	0,00	-1.127,41	0,00	0,00	492.603,43
4150110530	BN	PONTLANDOLFO	643.391,07	69.226,84	2.210,80	0,00	0,00	0,00	0,00	0,00	537.371,54
4150110540	BN	PUGLIANELLO	354.429,92	304.701,43	1.417,91	0,00	2.719,60	-57,90	0,00	0,00	306.111,71
4150110550	BN	REINO	263.235,87	20.123,68	1.647,40	0,00	0,00	0,00	0,00	0,00	306.467,26
4150110560	BN	SAN BARTOLOMEO IN GALDO	986.784,01	899.966,64	2.804,29	0,00	0,00	-1.741,63	0,00	0,00	1.016.965,36
4150110570	BN	SAN GIORGIO DEL SANNIO	76.759,99	459.362,13	13.728,91	0,00	6.603,21	-7.264,40	6.471,47	0,00	706.264,62
4150110580	BN	SAN GIORGIO LA MOLARA	666.724,78	727.509,01	36.343,58	0,00	3.128,31	-48,36	0,00	0,00	767.692,20
4150110590	BN	SAN LEUCIO DEL SANNIO	659.556,39	582.945,04	1.999,85	0,00	0,00	0,00	0,00	0,00	742.492,57
4150110600	BN	SAN LORENZELLO	567.725,10	44.104,68	1.964,22	0,00	1.548,53	0,00	0,00	0,00	550.301,59
4150110610	BN	SAN LORENZO MAGGIORE	368.173,47	409.347,24	716,40	0,00	0,00	0,00	0,00	0,00	460.407,01
4150110620	BN	SAN LUPO	207.028,93	197.639,29	1.040,06	0,00	0,00	-21,70	0,00	0,00	228.016,67
4150110630	BN	SAN MARCO DEI CAVOTTI	575.330,86	128.047,96	2.627,88	0,00	0,00	-1.575,24	0,00	0,00	755.632,70
4150110640	BN	SAN MARTINO SANNITA	159.479,89	202.996,78	942,16	0,00	14.666,30	-324,41	0,00	0,00	236.829,32
4150110641	BN	SAN NAZZARO	147.423,54	147.140,07	1.286,84	0,00	517,93	-261,38	0,00	0,00	168.274,28
4150110650	BN	SAN NICOLA MANFREDI	560.896,82	558.982,52	5.865,62	0,00	0,00	-2.418,79	0,00	0,00	666.785,42
4150110660	BN	SAN SALVATORE TELESINO	656.629,99	605.040,12	2.891,47	0,00	87.527,09	-2.241,59	0,00	0,00	697.167,10
4150110670	BN	SANTA CROCE DEL SANNIO	236.913,26	14.134,60	755,50	0,00	0,00	-27,75	0,00	0,00	223.928,09
4150110680	BN	SANTAGATA DE' GOTTI	1.253.742,47	1.565.573,87	1.930,67	0,00	32.746,81	0,00	0,00	0,00	2.147.960,65
4150110690	BN	SANTANGELO A CUPOLO	309.419,60	421.553,23	3.359,31	0,00	0,00	-1.274,65	0,00	0,00	573.340,15
4150110691	BN	SANT'ARCANDELO TRIMONTE	159.656,08	131.139,15	37,26	0,00	1.982,78	-17,62	0,00	0,00	139.913,78
4150110700	BN	SASSINORO	219.065,22	199.865,26	341,65	0,00	0,00	-9,88	0,00	0,00	209.988,06
4150110710	BN	SOLOPACA	609.404,74	511.024,29	1.171,99	0,00	24.301,00	-241,08	0,00	0,00	664.795,67
4150110720	BN	TELESE	412.953,37	333.255,18	4.043,61	0,00	181.310,72	0,00	0,00	0,00	534.742,25
4150110730	BN	TOCCO CAUDIO	347.956,78	376.140,51	1.012,94	0,00	0,00	-112,51	0,00	0,00	408.049,13
4150110740	BN	TORRECUSO	455.696,04	526.464,60	1.737,46	0,00	0,00	-425,05	0,00	0,00	657.524,82
4150110750	BN	VITULANO	582.064,40	571.538,62	93.520,10	0,00	0,00	-131,46	0,00	0,00	667.222,96
4150200010	CE	AIANO	217.733,33	260.711,88	1.431,35	0,00	0,00	-125,86	0,00	0,00	301.593,04
4150200020	CE	AULIFE	175.460,90	598.558,61	1.745,60	0,00	54.119,22	-675,76	0,00	0,00	1.026.990,28
4150200030	CE	ALVIGNANO	355.228,41	622.973,47	2.100,20	0,00	0,00	-407,25	0,00	0,00	823.727,59
4150200040	CE	ARENZO	294.738,92	562.950,88	971,20	0,00	8.238,79	-36,92	0,00	0,00	653.974,55
4150200050	CE	AVERSA	1.745.200,16	2.922.033,30	5.944,94	0,00	4.877,49	0,00	0,00	0,00	3.959.501,04
4150200060	CE	BAIA E LATINA	286.988,38	361.813,47	2.299,38	0,00	0,00	0,00	0,00	0,00	464.522,86
4150200070	CE	BELLONA	191.972,01	563.403,74	3.274,49	0,00	6.885,79	-1.871,71	0,00	0,00	868.174,51
4150200080	CE	CAIANELLO	71.396,07	158.827,15	835,72	0,00	0,00	0,00	0,00	0,00	253.661,25
4150200090	CE	CAIAZZO	258.736,74	569.665,84	5.180,19	0,00	0,00	-2.404,38	0,00	0,00	733.053,90
4150200100	CE	CALVI RISORTA	146.543,41	397.822,88	2.353,70	0,00	26.412,85	-967,32	0,00	0,00	663.813,77
4150200110	CE	CAMIGLIANO	253.956,77	263.291,59	1.027,64	0,00	3.971,35	-68,13	0,00	0,00	321.847,58
4150200120	CE	CANCELLO ED ARNONE	54.523,26	554.444,57	3.245,27	0,00	134.986,27	-2.558,11	0,00	0,00	847.414,82
4150200130	CE	CAPODRISE	383.034,73	829.624,36	7.822,85	0,00	6.190,73	-5.738,38	0,00	0,00	1.157.202,13
4150200140	CE	CAPRIATI A VOLTURNO	299.808,18	291.229,32	3.328,15	0,00	0,00	-286,58	0,00	0,00	357.555,09
4150200150	CE	CARPIA	1.444.904,53	1.409.149,09	893.501,44	0,00	140.401,64	0,00	0,00	0,00	2.450.714,74
4150200160	CE	CARNARO	363.399,41	673.740,53	1.135,02	0,00	4.310,64	0,00	0,00	0,00	696.778,75
4150200170	CE	CARINDA	408.061,19	336.715,59	1.599,01	0,00	20.209,68	0,00	0,00	0,00	1.228.504,55
4150200180	CE	CASAGIOVE	894.275,02	696.365,53	6.967,28	0,00	3.483,73	0,00	0,00	0,00	1.174.104,16
4150200190	CE	CASAL DI PRINCIPE	3.614.527,20	3.844.221,54	4.046,30	0,00	62.418,09	0,00	0,00	0,00	4.338.014,51
4150200200	CE	CASALUCE	596.550,36	1.067.455,21	4.984,90	0,00	17.313,94	-3.664,40	0,00	0,00	1.286.910,48
4150200201	CE	CASAPESENNA	861.926,67	1.199.193,34	677,36	0,00	3.674,98	0,00	0,00	0,00	1.281.260,85



4150200210	CASAPULLA	CE	-119.533,83	429.043,07	2.178,27	2.587,87	0,00	0,00	0,00	0,00	664.705,87
4150200220	CASERTA	CE	8.495.442,24	6.050.660,57	17.834,19	17.834,19	-88.012,93	0,00	0,00	0,00	12.100.138,66
4150200230	CASTEL CAMPAGNANO	CE	319.004,19	66.941,55	890,69	0,00	-231,79	0,00	0,00	0,00	389.715,06
4150200240	CASTEL DI SASSO	CE	235.340,58	17.008,76	1.294,37	0,00	0,00	0,00	0,00	0,00	254.120,04
4150200250	CASTELLO DEL MATESE	CE	422.521,75	327.691,21	1.285,36	0,00	22.066,66	0,00	0,00	0,00	351.463,23
4150200260	CASTEL MORRONE	CE	535.772,60	7.233,80	1.544,81	0,00	55.136,55	0,00	0,00	0,00	599.687,95
4150200270	CASTEL VOITURNO	CE	1.482.652,06	2.326.920,96	4.618,69	120.882,13	0,00	70.756,91	0,00	0,00	2.734.715,75
4150200271	CELEOLE	CE	-794.374,60	198.199,64	11.829,07	70.889,70	-4.699,51	0,00	0,00	0,00	-262.082,86
4150200280	CERVINO	CE	436.968,91	677.977,93	1.649,67	0,00	7.506,47	0,00	0,00	0,00	744.143,64
4150200290	CESA	CE	272.102,50	822.766,15	3.644,79	2.903,81	-2.359,22	0,00	0,00	0,00	915.130,55
4150200300	GIORIANO	CE	180.348,16	9.979,20	1.44,62	0,00	0,00	0,00	0,00	0,00	190.471,98
4150200310	CONCA DELLA CAMPANIA	CE	204.601,14	22.024,99	2.291,65	0,00	4.231,42	0,00	0,00	0,00	257.298,03
4150200320	CURTI	CE	17.020,66	278.880,29	8.850,83	756,70	-4.976,20	0,00	0,00	0,00	620.068,67
4150200330	DRAGONI	CE	292.752,42	335.436,47	3.247,86	0,00	-382,37	0,00	0,00	0,00	416.771,75
4150200331	FALCIANO DEL MASSICO	CE	195.474,98	128.172,43	1.685,59	143.235,07	-897,91	0,00	0,00	0,00	647.317,62
4150200340	FONTEGRECA	CE	210.944,37	18.309,53	1.350,98	0,00	-61,22	0,00	0,00	0,00	219.355,75
4150200350	FORMICOLA	CE	294.457,03	279.599,33	2.165,82	0,00	-476,52	0,00	0,00	0,00	324.544,40
4150200360	FRANCOLISE	CE	21.414,97	306.538,05	2.551,29	282.942,26	-237,57	0,00	0,00	0,00	705.129,57
4150200370	FRIGNANO	CE	612.700,93	1.024.672,75	4.030,06	26.682,19	-3.299,59	0,00	0,00	0,00	1.237.339,64
4150200380	GALLO	CE	211.845,37	196.802,45	457,76	0,00	0,00	0,00	0,00	0,00	211.287,40
4150200390	GALLUCCIO	CE	318.053,76	63.766,76	2.327,13	0,00	-184,21	0,00	0,00	0,00	398.559,34
4150200400	GIANO VETUSTO	CE	144.462,17	339.635,00	463,59	0,00	-10,55	0,00	0,00	0,00	162.642,75
4150200410	GIOLA SANNITICA	CE	460.710,98	670.999,72	1.205,92	0,00	-145,23	0,00	0,00	0,00	834.411,97
4150200420	GRAZZANISE	CE	410.416,58	770.073,32	1.116,87	92.138,55	0,00	0,00	0,00	0,00	1.119.858,88
4150200430	GRIGNANO DI AVERSANO	CE	721.506,98	799.767,91	13.295,34	11.019,75	-11.201,33	0,00	0,00	0,00	989.109,10
4150200440	LETINO	CE	94.858,47	138.258,86	565,64	0,00	-68,87	0,00	0,00	0,00	154.355,50
4150200450	LIBERI	CE	266.356,84	270.589,88	363,27	0,00	4.952,25	0,00	0,00	0,00	288.163,73
4150200460	LUSCIANO	CE	982.134,56	1.632.670,54	2.710,81	12.850,60	0,00	0,00	0,00	0,00	2.154.191,01
4150200470	MACERATA CAMPANIA	CE	203.460,99	841.915,95	3.715,39	19.643,63	-1.488,90	0,00	0,00	0,00	1.015.477,79
4150200480	MADDALONI	CE	2.139.504,68	3.146.349,39	12.247,63	143.146,72	0,00	0,00	0,00	0,00	5.091.216,32
4150200490	MARCIANISE	CE	4.447.160,08	3.912.821,10	1.720,61	25.582,78	0,00	0,00	0,00	0,00	4.553.969,56
4150200500	MARZANO APPIO	CE	442.069,78	86.161,66	784,90	0,00	0,00	0,00	0,00	0,00	470.947,64
4150200510	MIGNANO MONTE LUNGO	CE	664.255,98	86.474,50	813,73	0,00	0,00	0,00	0,00	0,00	718.354,01
4150200520	MONDRAGONE	CE	981.301,28	2.934.301,53	7.508,19	119.631,13	-95,587	0,00	0,00	0,00	4.111.133,26
4150200530	ORTA DI ATELLA	CE	451.206,73	2.540.589,13	5.544,21	46.612,87	0,00	0,00	0,00	0,00	3.287.320,83
4150200540	PARETE	CE	593.067,57	1.210.617,18	1.875,29	24.116,70	0,00	0,00	0,00	0,00	1.531.619,25
4150200550	PASTORANO	CE	429.338,38	360.730,22	3.415,50	35.831,23	-39,72	0,00	0,00	0,00	468.893,05
4150200560	PIANA DI MONTEVERNA	CE	309.438,42	305.135,50	1.033,45	114.257,17	0,00	0,00	0,00	0,00	563.260,67
4150200570	PIEDIMONTE MATESE	CE	681.412,38	1.093.809,40	3.430,92	0,00	-67,14	0,00	0,00	0,00	1.587.970,09
4150200580	PIETRAFELARA	CE	610.192,09	631.267,13	1.930,17	0,00	-87,98	0,00	0,00	0,00	774.888,11
4150200590	PIETRAVAIRANO	CE	593.705,94	551.164,52	1.164,95	0,00	-127,20	0,00	0,00	0,00	665.031,26
4150200600	PIGNATARO MAGGIORE	CE	201.004,85	354.709,61	1.578,42	85.430,51	0,00	0,00	0,00	0,00	713.110,09
4150200610	PONTELATONE	CE	425.247,41	362.343,04	906,35	0,00	-403,17	0,00	0,00	0,00	414.751,42
4150200620	PONTICO DI CASERTA	CE	395.186,86	652.551,42	2.483,22	2.875,75	0,00	0,00	0,00	0,00	909.031,28
4150200630	PRATA SANNITICA	CE	309.378,49	314.009,77	1.973,05	0,00	3.136,76	0,00	0,00	0,00	344.819,41
4150200640	PRATELLA	CE	318.828,52	44.106,36	1.622,87	8.113,61	0,00	0,00	0,00	0,00	367.271,24
4150200650	PRESEZANO	CE	1.317.364,71	782.918,65	1.055,24	28.306,53	0,00	0,00	0,00	0,00	812.398,42
4150200660	RAVISCANINA	CE	260.145,94	293.683,43	2.361,42	0,00	0,00	0,00	0,00	0,00	347.434,60
4150200670	REGALE	CE	293.037,21	664.764,50	8.388,59	7.812,82	-6.835,81	0,00	0,00	0,00	964.679,15
4150200680	RIARDO	CE	327.622,93	310.070,20	2.683,14	0,00	-21,23	0,00	0,00	0,00	393.432,95
4150200690	ROCCA D'EVANDRO	CE	260.446,63	630.752,31	1.566,61	0,00	-520,73	0,00	0,00	0,00	775.022,65
4150200700	ROCCAMONFINA	CE	260.446,63	152.716,10	894,49	0,00	0,00	0,00	0,00	0,00	503.354,63
4150200710	ROCCAROMANA	CE	211.119,47	209.397,04	318,63	0,00	-52,90	0,00	0,00	0,00	230.396,78
4150200720	ROCCHETTA E CROCE	CE	123.822,66	135.070,74	133,42	0,00	0,00	0,00	0,00	0,00	147.579,22




4150200730	RIUVIANO	CE	293.898,02	314.390,91	633,00	951,49	0,00	34.451,58	-373,20	0,00	350.053,77
4150200740	SAN CIPRIANO D'AVERSA	CE	2.102.533,71	2.353.760,61	276.270,45	1.773,63	19.258,67	0,00	0,00	0,00	2.651.063,36
4150200750	SAN FELICE A CANCIELLO	CE	904.188,06	1.495.150,90	477.121,34	10.837,11	28.287,76	0,00	-7.529,29	0,00	2.003.867,82
4150200760	SAN GREGORIO MATHESE	CE	171.913,56	224.870,50	32.445,83	1.044,24	0,00	0,00	0,00	0,00	258.360,57
4150200770	SAN MARCELINO	CE	1.324.133,22	1.863.414,58	392.045,54	2.331,03	5.874,27	0,00	-1.093,95	0,00	2.262.571,46
4150200771	SAN MARCO EVANGELISTA	CE	310.560,92	395.043,63	85.904,33	118,06	8.043,02	0,00	-118,07	0,00	644.659,05
4150200780	SAN NICOLA LA STRADA	CE	153.726,67	937.861,63	1.124.774,12	24.886,59	9.372,48	0,00	0,00	0,00	2.096.894,62
4150200790	SAN PIETRO INFINE	CE	190.166,25	191.734,89	85.971,03	2.160,66	0,00	0,00	-64,04	0,00	211.956,40
4150200800	SAN POTTIO SANITICO	CE	338.815,16	376.115,99	397.768,90	7.94,41	2.123,00	0,00	-145,17	0,00	465.736,26
4150200810	SANTA MARIA A VICO	CE	-239.962,05	371.414,19	397.768,90	11.121,79	9.994,58	674,40	-1.612,64	0,00	777.404,59
4150200820	SANTA MARIA CAPIUA VETERE	CE	15.908,70	751.028,50	286.851,08	16.151,88	69.582,99	0,00	0,00	0,00	1.051.969,52
4150200830	SANTA MARIA LA FOSSA	CE	-46.791,85	492.628,62	2.418.622,60	2.454,17	65.667,47	0,00	-326,63	0,00	2.996.986,09
4150200840	SANTA MARIA LA FOSSA	CE	295.226,86	303.952,74	78.154,14	3.361,67	110.821,95	0,00	-1.535,27	0,00	449.901,89
4150200850	SAN TAMMARO	CE	-182.543,94	372.910,09	139.144,45	2.178,12	0,00	0,00	-191,52	0,00	660.432,60
4150200860	SANT'ANGELO D'ALIFE	CE	470.695,48	456.370,82	87.712,35	2.178,12	0,00	0,00	-52,21	0,00	546.069,77
4150200870	SANT'ARPINO	CE	448.679,10	1.294.079,11	247.097,63	3.163,05	3.527,34	0,00	0,00	0,00	1.547.814,92
4150200880	SESSA AURUNCA	CE	329.841,47	1.365.161,05	929.237,49	24.076,68	195.345,07	0,00	-17.253,14	0,00	2.496.567,15
4150200890	SPARANISE	CE	686.864,68	737.770,73	36.471,09	8.635,20	50.926,52	129.563,31	-5.885,06	0,00	957.481,79
4150200900	SUCCHIO	CE	221.041,11	699.303,90	238.487,51	1.499,95	32.697,02	0,00	0,00	0,00	971.988,39
4150200910	TEANO	CE	1.871.565,51	1.791.293,98	518.353,25	6.726,38	0,00	0,00	-3.981,60	0,00	2.312.392,01
4150200920	TEVEROLA	CE	236.140,60	1.077.037,64	439.826,93	1.521,71	11.003,78	0,00	0,00	0,00	1.529.390,07
4150200930	TORA E PICCILLI	CE	170.983,44	155.758,51	19.047,25	616,74	746,59	0,00	-25,21	0,00	176.143,88
4150200940	TRENTOLA-DUCENTA	CE	653.425,70	1.898.191,36	691.628,96	2.791,11	13.427,20	0,00	0,00	0,00	2.606.038,63
4150200950	VAIRANO PATENORA	CE	118.829,86	566.338,62	228.658,52	2.321,54	0,00	0,00	-591,89	0,00	786.726,79
4150200960	VALLE AGRICOLA	CE	288.269,17	253.062,84	26.969,09	1.591,15	0,00	0,00	-12,00	0,00	281.611,08
4150200970	VALLE DI IMADDALONI	CE	297.093,87	385.288,11	101.847,06	3.212,09	0,00	0,00	-2.276,94	0,00	488.070,52
4150200980	VILLA DI BRIANNO	CE	492.303,93	827.110,62	190.643,89	1.940,96	27.070,72	0,00	0,00	0,00	1.046.766,19
4150200990	VILLA LITERNO	CE	1.011.715,55	1.760.677,02	248.074,32	2.277,40	139.451,13	0,00	0,00	0,00	2.150.479,87
4150201000	VITULAZIO	CE	29.445,39	303.921,10	291.896,10	1.482,50	73.258,47	0,00	0,00	0,00	687.558,17
4150510010	ACERRA	NA	5.480.245,31	6.843.540,43	2.176.766,11	67.464,82	118.592,16	0,00	0,00	0,00	9.206.363,52
4150510020	AFRAGOLA	NA	8.096.087,25	8.422.774,32	2.951,00	25.436,38	19.341,89	602.417,77	0,00	0,00	9.072.921,36
4150510030	AGEROLA	NA	-114.748,79	207.690,68	328.693,65	2.935,06	-797,41	0,00	0,00	0,00	538.521,98
4150510040	ANACAPRI	NA	-1.208.681,86	-1.204.301,88	7.272,00	23.637,69	22.390,57	302.962,40	-9.703,71	0,00	-857.742,93
4150510050	ARZANO	NA	4.346.111,43	4.164.866,12	517.240,11	8.929,44	4.416,76	0,00	0,00	0,00	4.685.452,43
4150510060	BACOLI	NA	3.885.337,47	3.282.634,18	1.273.994,48	13.383,14	12.626,96	0,00	0,00	0,00	4.582.638,76
4150510070	BARANO D'ISCHIA	NA	344.784,53	1.079.992,00	439.617,20	4.370,44	0,00	0,00	-25,54	0,00	1.523.954,10
4150510080	BOSCOREALE	NA	3.751.576,45	3.843.675,60	919.607,54	5.048,95	31.734,16	0,00	0,00	0,00	4.800.066,25
4150510090	BOSCOTRECASE	NA	1.910.758,72	1.582.210,01	303.745,76	2.277,15	17.619,42	0,00	0,00	0,00	1.905.852,34
4150510100	BRUSCIANO	NA	900.686,60	1.570.571,84	554.442,29	7.169,99	8.552,12	0,00	-3.426,91	0,00	2.137.289,34
4150510110	CAIVANO	NA	3.548.294,98	4.415.465,02	812.958,63	14.640,77	124.738,15	0,00	0,00	0,00	5.367.702,57
4150510120	CALVIANO	NA	1.019.232,19	1.327.276,07	378.123,69	2.469,14	9.014,12	0,00	0,00	0,00	1.716.883,02
4150510130	CAMPESANO	NA	371.568,83	511.384,02	175.735,31	3.392,88	5.609,16	0,00	-1.955,79	0,00	694.165,58
4150510140	CAPRI	NA	-1.830.845,05	-3.199.683,19	56.652,00	31.208,21	23.262,63	313.877,20	-17.173,62	0,00	-2.791.856,76
4150510150	CARBONARA DI NOLA	NA	203.748,91	269.341,98	57.971,31	1.426,06	3.371,90	0,00	-891,40	0,00	331.220,35
4150510160	CARDITO	NA	1.910.594,80	2.789.480,33	566.982,54	5.695,69	877,77	0,00	0,00	0,00	3.362.996,33
4150510170	CASALNUOVO DI NAPOLI	NA	4.449.575,62	6.076.727,28	407.374,47	47.933,18	17.935,82	143.019,47	-22.902,96	0,00	6.670.087,26
4150510180	CASAMARCIANO	NA	523.519,01	387.488,52	101.462,68	1.115,05	5.210,27	0,00	-381,39	0,00	494.895,14
4150510190	CASAMICCIOLA TERME	NA	1.773.627,84	234.296,97	828.662,88	6.110,58	0,00	0,00	0,00	0,00	1.069.070,43
4150510200	CASANDRINO	NA	872.083,23	1.286.111,31	271.990,88	2.875,13	2.962,07	0,00	0,00	0,00	1.567.989,59
4150510210	CASAVATORE	NA	1.890.186,22	2.063.750,07	452.815,66	8.565,78	246,65	0,00	-599,21	0,00	2.524.778,95
4150510220	CASORIA	NA	9.511.316,77	9.412.733,44	2.040.768,10	137.653,76	6.873,31	0,00	-69.833,04	0,00	11.528.199,59
4150510240	CASTELLAMARE DI STABIA	NA	17.497.159,08	12.468.664,38	1.798.668,49	60.781,08	67.692,21	0,00	-523,75	0,00	14.395.282,41
4150510250	CASTELLO DI CISTERNA	NA	374.783,18	663.891,17	273.949,99	1.954,37	5.479,10	0,00	0,00	0,00	945.274,63




4150510260	CERCOIA	1.474.684,64	1.940.093,09	706.231,91	3.711,96	7.003,20	0,00	0,00	0,00	2.657.040,16
4150510270	CICCIANO	851.491,17	1.213.349,94	394.862,59	6.633,43	8.642,02	0,00	-2.641,08	0,00	1.620.846,89
4150510280	CIMTIFILE	452.364,69	568.807,04	263.413,84	6.019,04	7.352,36	0,00	-3.228,57	0,00	842.363,71
4150510290	COMIZIANO	421.790,95	312.047,90	34.176,67	1.243,75	8.074,53	0,00	-340,50	0,00	355.202,35
4150510300	CRISPANO	980.094,77	1.443.757,44	531,00	1.937,94	3.625,43	0,00	106.243,72	0,00	1.536.095,53
4150510310	ERCOLANO	11.438.891,73	9.509.950,74	1.191.681,31	53.471,24	18.840,99	0,00	-36.647,20	0,00	10.737.297,08
4150510320	FIORIO	-170.196,92	663.394,32	1.085.691,02	15.126,37	79.180,73	0,00	-6.916,10	0,00	1.836.476,34
4150510330	FRATTAMAGGIORE	3.904.820,80	3.599.147,95	855.581,28	7.825,49	3.933,46	0,00	0,00	0,00	4.466.488,18
4150510340	FRATTAMINORE	1.113.111,32	1.887.051,54	348.882,25	2.582,08	1.075,61	0,00	0,00	0,00	2.239.591,48
4150510350	GIUGLIANO IN CAMPANIA	7.233.356,18	13.071.634,02	1.784.348,61	99.769,10	254.276,01	0,00	0,00	0,00	15.210.027,74
4150510360	GRAGNANO	3.879.690,60	3.589.254,07	637.703,76	9.240,30	14.769,18	0,00	0,00	0,00	4.250.967,31
4150510370	GRUMO NEVANO	1.728.269,99	2.159.782,23	406.128,90	3.958,23	2.184,76	0,00	0,00	0,00	2.572.054,12
4150510380	ISCHIA	-375.408,88	124.561,19	1.219.303,96	16.226,29	41.811,28	0,00	-1.900,94	0,00	1.400.001,78
4150510390	LACCO AVENNO	1.243.556,51	730.915,45	501.766,65	2.335,89	17.606,36	0,00	0,00	0,00	1.252.624,35
4150510400	LETTERE	459.157,94	763.283,93	136.860,26	1.458,65	0,00	0,00	0,00	0,00	901.602,84
4150510410	LIVRI	346.418,17	246.971,99	62.538,71	2.681,08	4.337,63	0,00	-843,93	0,00	315.685,48
4150510420	MARANO DI NAPOLI	3.628.039,41	5.524.870,96	1.956.577,10	35.909,00	18.137,13	0,00	0,00	0,00	7.535.494,19
4150510430	MARIGLIANELLA	43.522,78	507.581,59	206.996,92	1.633,11	10.496,01	0,00	0,00	0,00	726.707,62
4150510440	MARIGLIANO	2.155.518,18	2.499.759,81	3.232,00	14.185,60	74.558,16	0,00	554.852,61	0,00	3.146.588,18
4150510450	MASSA DI SOMMA	622.709,66	736.911,28	131.952,48	3.189,21	2.395,20	0,00	0,00	0,00	874.448,18
4150510460	MASSALUBRENSE	159.381,81	932.318,44	521.674,52	13.996,16	2.362,28	0,00	-6.382,33	0,00	1.463.969,07
4150510470	MELITO DI NAPOLI	3.081.367,05	4.522.605,57	940.850,19	16.600,30	3.365,94	0,00	0,00	0,00	5.483.422,00
4150510480	METTA	598.109,07	910.959,57	205.778,01	1.341,38	3.088,87	0,00	0,00	0,00	1.121.167,82
4150510490	MONTA DI PROCIDA	602.895,16	1.050.635,36	341.875,21	5.638,95	7.094,20	0,00	0,00	0,00	1.405.243,72
4150510500	MUGLIANO DI NAPOLI	1.041.731,82	2.432.319,50	1.444.122,52	37.063,60	2.001,16	0,00	0,00	0,00	3.915.506,77
4150510510	NAPOLI	304.101.183,88	218.769.626,06	56.904.325,40	656.697,29	281.668,28	0,00	0,00	0,00	276.612.371,03
4150510520	NOIA	3.470.509,22	1.131.593,35	1.131.593,35	31.433,83	53.052,09	0,00	0,00	0,00	3.968.652,63
4150510530	OTTAVIANO	656.664,29	1.342.762,66	1.025.981,21	17.804,14	17.804,14	0,00	0,00	0,00	2.400.114,20
4150510540	PALMA CAMPANIA	-202.000,03	720.936,17	241.215,31	11.658,86	45.525,95	0,00	-6.550,04	0,00	1.030.091,31
4150510550	PIANO DI SORRENTO	-539.030,07	-325.565,07	741.871,07	8.235,52	9.022,63	0,00	-613,83	0,00	432.950,33
4150510560	PIMONTE	634.574,75	894.937,43	39.541,84	2.715,80	0,00	0,00	-28,05	0,00	946.816,91
4150510570	POGGIOVARINO	426.617,20	1.539.866,81	427.583,38	34.553,48	27.912,70	0,00	-14.649,44	0,00	2.015.266,93
4150510580	POLLENA TROCCHIA	1.038.189,22	1.455.379,93	287.547,54	13.291,22	8.180,20	0,00	-10.056,64	0,00	1.754.342,26
4150510590	POMIGLIANO D'ARCO	3.552.488,34	3.762.609,37	1.507.438,49	31.653,62	21.213,64	0,00	0,00	0,00	5.322.915,13
4150510600	POMPEI	3.583.855,08	3.111.092,86	1.422.832,02	20.076,34	77.984,26	0,00	0,00	0,00	4.631.985,48
4150510610	PORCICI	10.412.147,65	7.833.113,44	2.816.188,18	178.331,22	375,53	0,00	-150.654,25	0,00	10.677.354,12
4150510620	PROCIDA	-241.501,72	-87.071,29	713.318,10	13.806,94	62.650,68	0,00	0,00	0,00	702.704,44
4150510630	QUALIANO	1.682.476,40	2.927.855,53	242.064,41	13.505,66	12.876,12	0,00	0,00	0,00	3.196.301,72
4150510640	QUARTO	2.390.717,73	3.976.068,96	780.023,56	18.312,99	16.907,71	0,00	-164,31	0,00	4.791.148,90
4150510650	ROCCARAINOLA	674.143,79	878.005,99	329.127,64	3.105,95	0,00	0,00	-55,46	0,00	1.210.184,11
4150510660	SAN GENNARO VESUVIANO	372.605,31	767.016,06	229.613,85	8.653,14	7.435,05	0,00	-3.534,71	0,00	1.009.183,39
4150510670	SAN GIORGIO A CREMANO	7.888.485,09	5.664.605,06	2.163.096,99	18.256,42	9.350,05	0,00	0,00	0,00	7.855.308,52
4150510680	SAN GIUSEPPE VESUVIANO	-37.082,15	991.189,54	1.367.182,86	8.931,81	2.915,14	0,00	0,00	0,00	2.370.219,35
4150510690	SAN PAOLO BEL SITO	363.705,04	341.215,89	144.861,05	6.190,18	8.276,86	0,00	-3.219,20	0,00	497.324,77
4150510700	SAN SEBASTIANO AL VESUVIO	358.238,04	470.851,38	735.056,70	3.143,69	2.912,98	0,00	0,00	0,00	1.211.964,75
4150510710	SANT'AGNELLO	-360.714,03	441.433,05	285.246,63	19.126,18	16.907,58	0,00	-14.451,07	0,00	350.972,37
4150510720	SANTAMARIA LA CARITA'	709.447,11	1.098.781,97	303.360,48	9.710,24	5.881,44	0,00	-4.591,87	0,00	1.413.142,26
4150510730	SANT'ANASTASIA	2.903.685,79	3.365.058,80	611.998,10	4.659,13	32.381,66	0,00	0,00	0,00	4.014.097,69
4150510740	SANT'ANTIMIO	3.084.332,99	4.097.963,12	703.891,86	11.396,14	6.044,61	0,00	0,00	0,00	4.819.295,72
4150510750	SANT'ANTONIO ABATE	2.639.181,12	2.653.077,21	510.639,99	16.438,10	22.162,54	0,00	0,00	0,00	3.202.317,84
4150510760	SANT'ANTONIO DI S. VITALIANO	158.071,22	339.503,26	216.557,60	2.640,33	7.674,03	0,00	0,00	0,00	566.375,22
4150510770	SAVIANO	942.300,44	1.382.951,70	480.530,97	28.392,94	17.208,65	0,00	-21.379,33	0,00	1.887.704,92
4150510780	SCICCIANO	177.671,33	460.184,78	237.652,80	2.782,64	9.001,53	0,00	0,00	0,00	709.621,75




4150510780	SERRARA FONTANA	NA	412.455,85	529.785,81	117.977,47	1.451,39	0,00	0,00	0,00	0,00	0,00	649.214,67
4150510790	SOMMA VESUVIANA	NA	1.466.989,36	2.672.135,72	1.152.288,56	14.296,59	28.548,01	-5.831,91	0,00	0,00	0,00	3.861.436,56
4150510800	SORRENTO	NA	-1.251.715,02	-1.262.738,50	351.088,37	46.580,10	28.093,23	-27.063,78	267.537,32	0,00	0,00	-596.503,26
4150510810	STRIANO	NA	231.209,24	640.391,32	265.513,22	4.528,24	17.279,14	-1.572,33	0,00	0,00	0,00	926.139,60
4150510820	TERZIGNO	NA	718.713,66	1.551.323,90	484.645,99	3.970,92	24.554,22	0,00	0,00	0,00	0,00	2.064.445,04
4150510830	TORRE ANNUNZIATA	NA	13.724.567,05	9.796.504,59	1.121.310,70	7.335,90	7.608,71	0,00	0,00	0,00	0,00	10.932.759,91
4150510840	TORRE DEL GRECO	NA	20.924.277,00	15.543.045,98	9.117,55	32.166,51	26.692,28	0,00	1.550.364,22	0,00	0,00	17.161.366,54
4150510841	TRECASE	NA	963.246,81	1.030.533,90	362.167,92	1.922,03	6.911,86	0,00	0,00	0,00	0,00	1.401.535,71
4150510850	TUFINO	NA	68.306,88	820.253,31	1.162.030,09	26.631,36	6.616,12	-459,47	0,00	0,00	0,00	633.988,05
4150510860	VICO EQUENSE	NA	1.771.398,52	2.927.620,63	1.098.259,57	16.438,75	6.027,07	0,00	0,00	0,00	0,00	2.017.947,46
4150510870	VILLARICCA	NA	733.027,77	704.831,05	73.949,19	2.065,48	-770,24	0,00	0,00	0,00	0,00	780.075,48
4150510880	VISCIANO	NA	1.745.119,85	2.764.608,19	583.121,50	7.099,91	16.279,53	-116,89	0,00	0,00	0,00	3.370.992,25
4150720010	ACERNO	SA	445.374,41	502.621,32	101.719,70	801,37	0,00	0,00	0,00	0,00	0,00	605.142,39
4150720020	AGROPOLI	SA	83.885,49	1.412.721,06	608.921,23	28.992,28	0,00	-17.842,22	0,00	0,00	0,00	2.032.792,35
4150720030	ALBANELLA	SA	470.316,17	789.243,02	318.491,94	3.247,57	0,00	-9,63	0,00	0,00	0,00	1.110.972,81
4150720040	ALIFANO	SA	294.758,93	253.401,46	40.412,90	675,63	0,00	-28,88	0,00	0,00	0,00	294.461,12
4150720050	ALTAVILLA SILENTINA	SA	551.194,39	920.323,96	269.205,75	3.070,35	0,00	-12,75	0,00	0,00	0,00	1.192.587,30
4150720060	AMALFI	SA	317.150,12	568.063,30	1.453,00	1.364,73	0,00	0,00	79.252,96	0,00	0,00	650.133,99
4150720070	ANGRI	SA	2.645.281,75	3.483.869,99	1.510.253,00	41.543,12	49.023,70	-11.159,84	0,00	0,00	0,00	5.073.529,98
4150720080	AQUARA	SA	322.489,69	354.067,14	44.897,11	222,99	0,00	0,00	0,00	0,00	0,00	399.187,18
4150720090	ASCEA	SA	-425.321,36	-129.271,96	189.516,58	2.513,64	0,00	-674,05	0,00	0,00	0,00	62.084,21
4150720100	ATENA LUCANA	SA	299.940,52	382.074,08	48.801,34	1.624,27	0,00	4.963,74	0,00	0,00	0,00	436.826,32
4150720110	ATRANI	SA	131.702,04	83.215,55	32.096,37	1.523,40	0,00	0,00	0,00	0,00	0,00	116.835,32
4150720120	AULETTA	SA	431.002,89	465.494,72	63.131,03	2.370,95	0,00	0,00	0,00	0,00	0,00	530.996,70
4150720130	BARONISSI	SA	897.564,84	1.747.321,20	833.904,37	21.202,27	0,00	-5.647,86	0,00	0,00	0,00	2.596.779,98
4150720140	BATTIPAGLIA	SA	5.286.513,90	5.820.183,35	2.567.938,66	43.320,12	263.042,03	0,00	0,00	0,00	0,00	8.694.484,17
4150720141	BELLIZZI	SA	1.046.758,02	1.395.061,65	513.259,21	18.167,42	0,00	0,00	0,00	0,00	0,00	1.926.488,27
4150720150	BELLOSGUARDO	SA	223.067,14	192.962,66	34.057,17	955,89	0,00	-32,45	0,00	0,00	0,00	227.943,26
4150720160	BRACIGLIANO	SA	582.360,21	747.455,99	205.416,69	2.341,44	0,00	0,00	0,00	0,00	0,00	955.214,12
4150720170	BUCCINO	SA	706.547,40	772.646,60	97.562,80	4.191,07	0,00	-1.668,61	0,00	0,00	0,00	872.731,86
4150720180	BUNABITACOLO	SA	371.511,46	455.719,27	95.023,12	2.792,90	0,00	-14,10	0,00	0,00	0,00	553.521,18
4150720190	CAGLIANO	SA	348.538,90	475.674,66	81.969,59	835,57	0,00	0,00	0,00	0,00	0,00	558.479,82
4150720200	CALVANO	SA	265.899,09	282.625,90	60.076,11	1.973,70	0,00	-255,73	0,00	0,00	0,00	344.419,97
4150720210	CAMPERTA	SA	153.580,33	813.529,83	374.357,94	2.285,47	0,00	0,00	0,00	0,00	0,00	1.990.173,24
4150720220	CAMPAGNA	SA	767.419,57	1.595.666,81	321.422,28	8.802,03	0,00	-525,73	2.654,17	0,00	0,00	1.928.019,56
4150720230	CAMPORA	SA	183.848,18	152.515,89	7.817,24	53,66	0,00	0,00	0,00	0,00	0,00	160.386,79
4150720240	CANNALONGA	SA	260.842,38	267.424,26	15.901,60	289,30	0,00	0,00	0,00	0,00	0,00	283.615,16
4150720250	CAPACCIO	SA	954.624,02	2.652.495,47	275.438,74	5.253,33	201.595,87	-102,73	13.121,47	0,00	0,00	3.147.802,15
4150720260	CASALBUONO	SA	264.728,23	266.212,88	21.069,15	1.023,08	0,00	0,00	0,00	0,00	0,00	288.305,11
4150720270	CASALETTO SPARTANO	SA	343.550,46	362.529,51	34.965,43	822,17	0,00	0,00	0,00	0,00	0,00	398.317,11
4150720280	CASAL VELINO	SA	-539.671,23	-95.633,53	108.671,25	1.125,47	0,00	-34,76	42.763,10	0,00	0,00	86.709,99
4150720290	CASELLE IN PITTARI	SA	373.157,83	426.572,79	44.456,73	214,28	0,00	0,00	0,00	0,00	0,00	471.243,80
4150720300	CASTELNUOVO DI STABIA	SA	388.836,08	374.673,30	81.499,57	2.459,65	0,00	-146,79	0,00	0,00	0,00	458.482,13
4150720310	CASTELLABATE	SA	-514.814,73	167.845,87	141.586,69	6.135,88	0,00	-3.309,94	19.890,55	0,00	0,00	332.149,05
4150720320	CASTELNUOVO CILENTO	SA	223.576,59	391.260,74	47.324,12	4.176,84	0,00	-1.346,20	8.725,10	0,00	0,00	450.140,60
4150720330	CASTELNUOVO DI CONZA	SA	376.724,11	272.572,39	10.425,19	318,51	0,00	-11,86	0,00	0,00	0,00	283.304,23
4150720340	CASTEL SAN GIORGIO	SA	990.427,44	1.225.207,40	532.286,94	9.134,19	9.681,69	-15,41	0,00	0,00	0,00	1.776.294,81
4150720350	CASTEL SAN LORENZO	SA	595.650,78	585.976,38	29.112,83	1.907,77	0,00	-256,34	13.383,14	0,00	0,00	580.123,88
4150720360	CASTIGLIONE DEL GENOVESI	SA	236.662,44	270.760,36	47.512,41	2.380,86	0,00	0,00	693,41	0,00	0,00	291.347,04
4150720370	CAVA DE' TIRRENI	SA	4.697.356,81	5.684.023,39	2.788.503,12	71.989,97	0,00	0,00	0,00	0,00	0,00	8.544.516,48
4150720380	CELLE DI BULGHERIA	SA	386.466,26	425.686,65	34.578,98	2.491,59	0,00	-32,26	0,00	0,00	0,00	462.724,95
4150720390	CENTOLA	SA	-225.372,46	153.572,10	182.556,36	5.238,12	0,00	-2.469,28	0,00	0,00	0,00	338.877,31
4150720400	CERASO	SA	491.095,74	522.778,10	79.684,83	1.847,70	0,00	-11,25	0,00	0,00	0,00	604.299,38




4150720410	CETARA	SA	181.474.34	58.647.69	2.566.80	0.00	0.00	0.00	-1.651.75	0.00	0.00	241.037.08
4150720420	CICERALE	SA	299.042.72	33.323.03	692.69	0.00	0.00	0.00	0.00	0.00	0.00	333.058.44
4150720430	COLLIANO	SA	816.900.46	1.167.00	1.553.58	0.00	81.306.24	0.00	0.00	0.00	0.00	900.977.48
4150720440	CONCA DEI MARINI	SA	112.762.88	18.409.71	1.044.43	0.00	2.819.62	0.00	-358.06	0.00	0.00	72.089.35
4150720450	CONTRONE	SA	218.502.96	36.704.41	240.35	0.00	0.00	0.00	0.00	0.00	0.00	255.213.72
4150720460	CONTURSI-TERME	SA	480.237.27	70.294.75	1.452.82	0.00	0.00	0.00	-418.47	0.00	0.00	552.066.37
4150720470	CORBARRA	SA	516.903.49	71.130.83	3.559.00	0.00	0.00	0.00	-488.58	0.00	0.00	591.104.74
4150720480	CORLETO MONFORTE	SA	186.846.46	168.590.10	21.18	0.00	0.00	0.00	0.00	0.00	0.00	181.689.23
4150720490	CUCCARO VETERE	SA	166.535.75	8.366.98	1.042.58	0.00	332.25	0.00	0.00	0.00	0.00	176.277.56
4150720500	EBOLI	SA	2.117.101.55	4.201.988.74	59.207.47	0.00	461.614.73	0.00	-21.13	0.00	0.00	6.728.068.37
4150720510	FEIUTO	SA	359.905.52	19.368.13	448.47	0.00	0.00	2.989.67	0.00	0.00	0.00	338.148.56
4150720520	FISCIANO	SA	1.060.412.04	2.075.322.52	15.087.05	0.00	0.00	0.00	0.00	0.00	0.00	2.673.614.85
4150720530	FURORE	SA	185.316.89	128.297.03	1.479.12	0.00	0.00	0.00	0.00	0.00	0.00	172.749.97
4150720540	FUTANI	SA	230.606.29	270.476.64	361.41	0.00	0.00	0.00	0.00	0.00	0.00	299.595.52
4150720550	GIFFONI SEI CASALI	SA	301.102.94	557.482.54	3.108.57	0.00	18.981.97	0.00	-1.616.00	0.00	0.00	737.846.80
4150720560	GIFFONI VALLE PIANA	SA	693.104.25	1.373.825.79	7.480.11	0.00	47.836.68	0.00	0.00	0.00	0.00	1.922.121.96
4150720570	GIOI	SA	360.531.07	26.151.00	456.21	0.00	1.047.71	0.00	0.00	0.00	0.00	368.579.56
4150720580	GIUNGVANO	SA	153.129.52	207.699.09	36.166.89	0.00	0.00	0.00	-58.61	0.00	0.00	245.186.23
4150720590	ISPANI	SA	-119.007.44	-105.314.85	591.55	0.00	0.00	0.00	-145.78	0.00	0.00	-75.162.29
4150720600	LAUREANA CILENTO	SA	1.15.006.72	141.690.98	1.687.76	0.00	0.00	0.00	0.00	0.00	0.00	178.143.27
4150720610	LAURINO	SA	368.543.95	343.137.82	444.45	0.00	29.733.42	0.00	0.00	0.00	0.00	373.438.69
4150720620	LAURITO	SA	247.828.09	22.887.69	135.09	0.00	0.00	0.00	0.00	0.00	0.00	237.056.59
4150720630	LAVIANO	SA	455.019.13	407.793.65	662.10	0.00	358.71	0.00	-219.81	0.00	0.00	436.482.43
4150720640	LUSTRA	SA	242.904.74	239.812.34	36.730.76	0.00	1.118.81	0.00	0.00	0.00	0.00	277.661.91
4150720650	MAGLIANO VETERE	SA	241.748.86	208.816.06	13.218.32	0.00	0.00	0.00	-23.77	0.00	0.00	222.510.48
4150720660	MAIORI	SA	-372.351.03	46.061.19	1.818.10	0.00	0.00	0.00	-24.47	0.00	0.00	291.333.11
4150720670	MERCATO SAN SEVERINO	SA	1.649.349.01	2.594.715.18	863.280.31	0.00	22.601.31	0.00	0.00	0.00	0.00	3.496.878.02
4150720680	MINORI	SA	105.887.26	208.050.32	3.314.33	0.00	0.00	0.00	-2.735.30	0.00	0.00	291.187.47
4150720690	MOIO DELLA CIVITELLA	SA	384.696.01	397.026.26	491.52	0.00	0.00	0.00	0.00	0.00	0.00	441.660.00
4150720700	MONTANO ANTILIA	SA	402.104.40	456.303.19	133.18	0.00	0.00	0.00	0.00	0.00	0.00	499.268.15
4150720710	MONTECORICE	SA	-484.598.32	-219.799.98	1.187.98	0.00	50.609.04	0.00	-466.42	0.00	0.00	-160.479.03
4150720720	MONTECORVINO PUGLIANO	SA	6.530.61	713.772.82	447.735.19	0.00	0.00	0.00	0.00	0.00	0.00	1.164.781.18
4150720730	MONTECORVINO ROVELLA	SA	1.022.538.86	1.499.883.84	330.453.56	0.00	0.00	0.00	-131.27	0.00	0.00	1.837.430.49
4150720740	MONTEFORTE CILENTO	SA	229.902.51	201.564.94	91.73	0.00	0.00	0.00	-23.39	0.00	0.00	216.415.28
4150720750	MONTI SAN GIACOMO	SA	395.319.41	393.656.16	944.14	0.00	315.74	0.00	0.00	0.00	0.00	418.926.07
4150720760	MONTESANO SULLA MARCELLANA	SA	608.283.99	1.026.061.77	236.888.98	0.00	0.00	0.00	-538.14	0.00	0.00	1.264.523.02
4150720770	MORIGERATI	SA	207.011.51	849.00	259.79	0.00	8.500.78	0.00	0.00	0.00	0.00	184.784.72
4150720780	NOCERA INFERIORE	SA	5.936.119.89	5.626.280.81	24.242.64	0.00	82.384.83	0.00	0.00	0.00	0.00	8.116.274.21
4150720790	NOCERA SUPERIORE	SA	2.651.055.96	3.088.245.85	692.045.33	0.00	20.044.88	0.00	-912.97	0.00	0.00	3.811.612.87
4150720800	NOVI VELIA	SA	353.049.59	474.835.11	2.054.58	0.00	0.00	0.00	-15.04	0.00	0.00	531.434.81
4150720810	OGLIASTRO CILENTO	SA	303.377.20	306.005.19	2.747.90	0.00	4.743.47	0.00	-456.24	0.00	0.00	355.248.39
4150720820	OLIVANO SUL TUSCIANO	SA	537.723.59	894.457.70	3.270.35	0.00	0.00	0.00	-932.45	0.00	0.00	1.123.234.93
4150720830	OLIVETO CITRA	SA	462.186.79	734.00	2.308.24	0.00	89.374.27	0.00	0.00	0.00	0.00	645.156.66
4150720840	OMIGNANO	SA	251.691.51	301.804.07	2.793.88	0.00	460.50	0.00	0.00	0.00	0.00	336.937.87
4150720850	ORRIA	SA	309.178.66	287.493.64	1.520.86	0.00	1.853.99	0.00	0.00	0.00	0.00	305.965.58
4150720860	OTTATI	SA	244.699.29	244.150.54	701.15	0.00	1.816.85	0.00	0.00	0.00	0.00	253.747.27
4150720870	PADULA	SA	569.547.58	719.082.23	4.913.12	0.00	0.00	0.00	-2.016.52	0.00	0.00	874.857.52
4150720880	PAGANI	SA	4.504.619.27	4.808.588.03	14.538.22	0.00	32.806.80	0.00	0.00	0.00	0.00	6.429.826.78
4150720890	PALOMONTE	SA	803.777.18	899.841.49	1.046.42	0.00	0.00	0.00	-128.23	0.00	0.00	1.015.065.37
4150720900	PELLEZZANO	SA	960.702.31	1.153.534.66	13.056.16	0.00	0.00	0.00	-7.650.02	0.00	0.00	1.648.524.12
4150720910	PERDIFUOMO	SA	224.851.61	280.158.79	2.761.90	0.00	10.806.73	0.00	-119.12	0.00	0.00	316.512.59
4150720920	PERTO	SA	281.374.65	239.863.79	35.538.21	0.00	0.00	0.00	0.00	0.00	0.00	275.876.51
4150720930	PERTOSA	SA	155.340.07	168.772.25	1.071.73	0.00	874.93	0.00	0.00	0.00	0.00	182.974.01
4150720940	PETINA	SA	221.074.13	259.744.65	886.28	0.00	32.339.73	0.00	-109.49	0.00	0.00	292.861.17




4150720950	PIAGGINE	SA	288.324,28	284.528,57	22.898,17	310,48	0,00	3.919,45	0,00	0,00	0,00	0,00	311.656,67
4150720960	PISCIOTTA	SA	-77.133,20	17.661,97	93.325,96	3.113,19	0,00	0,00	-1.376,24	0,00	0,00	0,00	112.724,87
4150720970	POLLA	SA	73.351,52	520.484,64	212.527,89	986,73	0,00	0,00	0,00	0,00	0,00	0,00	733.999,26
4150720980	POLLICA	SA	-70.741,32	-72.968,95	1.003,00	692,12	0,00	54.831,14	0,00	0,00	0,00	0,00	-16.442,69
4150720990	PONTECAGNANO FAIANO	SA	1.707.063,91	2.817.736,69	1.418.216,23	17.290,69	122.541,44	0,00	-369,24	0,00	0,00	0,00	4.375.415,82
4150721000	POSITANO	SA	-1.70.848,16	-222.032,68	1.176,00	870,05	0,00	104.866,47	0,00	0,00	0,00	0,00	-115.120,16
4150721010	POSTIGLIONE	SA	346.556,15	405.893,38	85.961,53	2.049,71	0,00	0,00	0,00	0,00	0,00	0,00	493.904,62
4150721020	PRAIANO	SA	63.769,17	-44.546,30	141.627,45	4.320,06	0,00	0,00	-1.416,88	0,00	0,00	0,00	99.984,33
4150721030	PRIGNANO CILENTO	SA	220.530,62	236.518,83	17.255,75	199,67	0,00	0,00	0,00	0,00	0,00	0,00	263.957,59
4150721040	RAVELLO	SA	-103.432,33	-92.673,70	75.757,74	4.146,47	0,00	435,74	-3.162,87	0,00	0,00	0,00	-15.496,63
4150721050	RICIGLIANO	SA	311.466,34	278.328,09	2.771,31	677,10	0,00	17.473,82	0,00	0,00	0,00	0,00	299.250,32
4150721060	ROCCADAMASPE	SA	470.113,04	876.815,55	419.101,51	1.988,26	0,00	0,00	0,00	0,00	0,00	0,00	1.297.905,32
4150721070	ROCCAGLIORIOSA	SA	263.554,91	313.372,26	24.379,17	2.833,66	0,00	4.823,63	-119,28	0,00	0,00	0,00	345.289,44
4150721080	ROCCAPIEMONTE	SA	550.041,39	793.440,66	476,00	3.202,60	4.796,01	0,00	0,00	0,00	0,00	0,00	950.653,58
4150721090	ROFRANO	SA	452.721,56	421.085,18	24.992,70	56,66	0,00	0,00	-56,67	0,00	0,00	0,00	446.077,87
4150721100	ROMAGNANO AL MONTE	SA	224.675,43	165.770,99	2.724,56	929,44	0,00	6.528,22	-9,64	0,00	0,00	0,00	175.943,57
4150721110	ROSSIGNO	SA	191.600,02	173.322,79	20.830,31	1.302,96	0,00	0,00	-12,26	0,00	0,00	0,00	195.443,80
4150721120	RUTINO	SA	176.338,66	183.973,67	11.323,36	766,73	0,00	3.241,00	0,00	0,00	0,00	0,00	199.304,76
4150721130	SACCO	SA	200.160,08	166.447,14	11.569,66	380,66	0,00	3.389,30	0,00	0,00	0,00	0,00	181.786,76
4150721140	SALA CONSILINA	SA	1.185.261,73	1.787.531,84	707.975,13	12.358,72	0,00	0,00	-10.177,15	0,00	0,00	0,00	2.497.688,54
4150721150	SALENTO	SA	428.357,32	414.290,78	25.836,66	792,95	0,00	3.843,74	-60,37	0,00	0,00	0,00	444.703,77
4150721160	SALERNO	SA	25.532.209,17	15.063.045,64	13.177.959,54	220.164,34	50.627,70	0,00	0,00	0,00	0,00	0,00	28.511.797,22
4150721170	SALVITELLE	SA	284.256,39	193.988,27	24.352,00	1.423,55	0,00	0,00	0,00	0,00	0,00	0,00	219.363,82
4150721180	SAN CIPRIANO PICENTINO	SA	306.053,68	713.920,93	336.266,19	3.728,77	0,00	0,00	0,00	0,00	0,00	0,00	1.063.915,89
4150721190	SAN GIOVANNI A PIRO	SA	65.055,66	244.565,97	174.524,22	969,01	0,00	0,00	-36,80	0,00	0,00	0,00	420.022,39
4150721200	SAN GREGORIO MAGNO	SA	636.966,31	785.365,44	590,00	2.022,79	0,00	73.632,21	0,00	0,00	0,00	0,00	861.610,44
4150721210	SAN MANGO PIEMONTE	SA	356.840,55	354.985,61	109.766,06	2.135,16	0,00	0,00	0,00	0,00	0,00	0,00	466.886,83
4150721220	SAN MARZANO SUL SARNO	SA	403.687,83	1.125.588,17	202.928,37	6.237,23	25.099,13	0,00	-3.975,55	0,00	0,00	0,00	1.355.877,35
4150721230	SAN MAURO CILENTO	SA	-8.576,86	6.349,84	16.041,31	1.690,06	0,00	5.694,26	0,00	0,00	0,00	0,00	29.775,47
4150721240	SAN MAURO LA BRUCA	SA	232.269,65	181.666,07	9.013,74	139,84	0,00	0,00	0,00	0,00	0,00	0,00	190.819,65
4150721250	SAN PIETRO AL TANAGRO	SA	273.896,12	276.880,85	51.354,69	1.561,32	670,48	0,00	-61,22	0,00	0,00	0,00	330.406,13
4150721260	SAN RUFO	SA	449.480,46	413.934,70	28.892,52	1.361,49	0,00	0,00	0,00	0,00	0,00	0,00	444.188,71
4150721270	SANTA MARINA	SA	15.981,14	138.648,79	141.452,91	2.273,90	0,00	0,00	-1.172,38	0,00	0,00	0,00	281.203,22
4150721280	SANT'ANGELO A FASANELLA	SA	260.707,10	200.822,59	17.010,20	71,05	0,00	0,00	-41,21	0,00	0,00	0,00	217.862,63
4150721290	SANT'ARSENIO	SA	467.707,05	470.488,44	71.294,03	1.082,55	0,00	6.916,72	-14,89	0,00	0,00	0,00	549.766,85
4150721300	SANT'EGIDIO DEL MONTE ALBINO	SA	930.562,05	1.047.390,65	240.802,48	2.793,60	23.358,49	0,00	-41,90	0,00	0,00	0,00	1.314.303,37
4150721310	SANTOMENNA	SA	416.674,18	269.698,62	393,03	585,56	0,00	9.610,42	0,00	0,00	0,00	0,00	280.287,63
4150721320	SAN VALENTINO TORIO	SA	500.655,22	1.013.453,32	358.428,91	2.254,97	16.104,89	0,00	0,00	0,00	0,00	0,00	1.390.242,29
4150721330	SANZA	SA	465.194,35	517.717,47	50.296,38	2.422,94	0,00	0,00	-16,00	0,00	0,00	0,00	570.420,79
4150721340	SAPRI	SA	449.939,16	666.958,57	65.648,85	1.089,77	0,00	23.548,63	0,00	0,00	0,00	0,00	757.245,82
4150721350	SARNO	SA	4.586.800,15	4.716.443,81	526.816,06	13.934,48	30.147,15	0,00	-5.007,40	0,00	0,00	0,00	5.282.334,10
4150721360	SASSANO	SA	678.713,87	851.681,33	82.729,30	2.633,32	0,00	4.559,33	-15,00	0,00	0,00	0,00	941.588,29
4150721370	SCAFATI	SA	2.800.453,66	4.653.566,98	2.194.696,82	99.145,26	49.779,55	0,00	0,00	0,00	0,00	0,00	6.987.188,62
4150721380	SCALA	SA	171.602,83	127.863,54	72.977,62	2.206,85	0,00	0,00	-1.242,53	0,00	0,00	0,00	201.805,46
4150721390	SERRAMAZZANA	SA	108.048,74	97.843,30	7.314,09	423,78	0,00	462,91	0,00	0,00	0,00	0,00	106.044,08
4150721400	SERRE	SA	514.968,96	593.914,08	104.555,57	877,35	10.833,39	0,00	0,00	0,00	0,00	0,00	710.180,39
4150721410	SESSA CILENTO	SA	294.921,75	278.304,98	21.386,80	3.049,10	0,00	0,00	0,00	0,00	0,00	0,00	302.740,88
4150721420	SIANO	SA	951.970,43	1.242.135,36	332.286,37	4.741,51	0,00	0,00	-1.775,24	0,00	0,00	0,00	1.577.387,50
4150721430	SIGIGNANO DEGLI ALBURNI	SA	463.668,34	595.922,45	121.832,31	737,06	0,00	0,00	0,00	0,00	0,00	0,00	718.491,82
4150721440	STELLA CILENTO	SA	243.736,50	203.768,47	20.583,10	11,74	0,00	0,00	-11,75	0,00	0,00	0,00	224.351,57
4150721450	STIO	SA	302.358,35	260.525,92	13.532,00	26,91	0,00	1.942,95	0,00	0,00	0,00	0,00	276.027,78
4150721460	TEGGIANO	SA	351.987,66	833.744,96	470.036,61	3.559,28	0,00	0,00	-606,38	0,00	0,00	0,00	1.306.734,48
4150721470	TORCHIARA	SA	110.675,31	215.799,85	49.796,47	2.535,48	0,00	0,00	-16,15	0,00	0,00	0,00	268.115,64
4150721480	TORRACA	SA	209.355,42	247.266,19	40.375,40	848,53	0,00	0,00	0,00	0,00	0,00	0,00	288.490,12




4160160050	BR	CISTERNINO	142.145,50	589.192,07	343.115,07	4.456,75	0,00	0,00	0,00	0,00	986.763,89
4160160060	BR	ERCHIE	616.235,64	988.989,53	395.875,93	2.561,40	27.201,17	0,00	-753,15	0,00	1.413.874,88
4160160070	BR	FASANO	989.497,64	3.128.188,16	2.643,69	9.966,45	82.967,00	461.856,23	0,00	0,00	3.685.621,53
4160160080	BR	FRANCIVILLA FONTANA	-97.992,41	1.871.954,86	1.481.320,49	8.357,92	183.467,75	0,00	0,00	0,00	3.545.101,02
4160160090	BR	IATIANO	1.038.831,59	1.144.109,74	644.435,81	6.516,81	49.707,01	0,00	-739,76	0,00	1.844.029,61
4160160100	BR	MESAGNE	1.647.299,01	2.239.299,90	1.199.447,30	12.437,32	158.273,98	0,00	-3.677,54	0,00	3.605.280,96
4160160110	BR	ORIA	319.875,68	1.150.811,81	577.699,82	3.000,16	43.842,73	0,00	0,00	0,00	1.755.354,54
4160160120	BR	OSTUNI	-1.841.808,06	-1.197.297,02	1.232.477,58	9.233,82	65.793,01	0,00	-4.553,82	0,00	105.653,55
4160160130	BR	SAN DONACI	509.450,11	704.166,69	333.515,41	4.306,28	50.333,99	0,00	0,00	0,00	1.092.322,37
4160160140	BR	SAN MICHELE SALENITINO	309.824,73	589.058,51	243.863,47	1.552,64	0,00	0,00	0,00	0,00	834.474,62
4160160150	BR	SAN PANCRAZIO SALENITINO	954.411,77	1.155.328,00	391.776,71	2.627,71	71.117,49	0,00	0,00	0,00	1.670.484,91
4160160160	BR	SAN PIETRO VERMOTICO	447.808,49	1.043.103,77	883.793,01	11.664,00	66.842,51	0,00	-6.238,99	0,00	1.999.164,29
4160160170	BR	SAN VITO DEI NORMANNI	493.777,39	930.825,90	1.086.508,25	10.198,28	59.576,80	0,00	0,00	0,00	2.087.109,22
4160160180	BR	TORCHIAROLO	-222.256,98	94.325,02	91.451,40	1.397,61	34.355,98	47.924,40	-574,06	0,00	268.580,36
4160160190	BR	TORRE SANTA SUSANNA	597.673,09	1.193.858,56	343.012,69	3.899,13	32.974,29	0,00	-10,67	0,00	1.573.734,00
4160160200	BR	VILLA CASTELLI	406.366,25	1.060.998,76	162.352,77	3.775,20	0,00	5.328,05	-1.814,11	0,00	1.230.640,66
4160310010	FG	ACCADIA	439.367,72	534.055,21	138.816,85	932,74	0,00	0,00	-193,68	0,00	673.611,12
4160310020	FG	ALBERONA	272.151,30	230.201,38	18.552,04	610,45	0,00	0,00	0,00	0,00	249.363,87
4160310030	FG	ANZANO DI PUGLIA	431.737,49	335.528,38	29.911,00	2.518,48	0,00	7.292,74	0,00	0,00	375.250,60
4160310040	FG	APRICENA	-346.498,93	791.911,39	910.079,15	3.757,63	233.469,55	0,00	0,00	0,00	1.939.217,72
4160310050	FG	ASCOLI SATIRANO	855.439,34	981.199,73	278.292,46	9.722,93	0,00	0,00	-2.855,54	0,00	1.266.359,58
4160310060	FG	BICCARI	390.704,04	372.892,54	78.113,24	1.327,51	21.717,90	0,00	-488,97	0,00	473.562,22
4160310070	FG	BOVINO	549.137,40	476.188,24	166.077,35	2.231,01	6.024,52	0,00	0,00	0,00	650.521,12
4160310080	FG	CAGNANO VARANO	368.668,06	771.192,59	128.683,03	1.132,19	19.561,15	0,00	-23,43	0,00	920.545,53
4160310090	FG	CANDELA	589.068,63	533.626,68	25.100,00	1.869,66	0,00	0,00	0,00	0,00	589.808,19
4160310100	FG	CARAPELLE	394.301,66	866.259,83	188.848,10	1.975,08	60.707,11	0,00	-407,57	0,00	1.117.382,55
4160310110	FG	CARLANTINO	293.101,54	249.349,59	22.663,86	1.661,92	0,00	874,91	0,00	0,00	274.550,28
4160310120	FG	CARPINO	651.407,46	657.254,55	103.987,35	1.329,23	0,00	0,00	-337,28	0,00	762.233,85
4160310130	FG	CASALNUOVO MONTEROTARO	370.165,44	289.944,12	97,00	1.203,81	0,00	36.559,09	0,00	0,00	328.684,02
4160310140	FG	CASALECCHIO DI PUGLIA	403.263,78	346.433,15	72.915,89	960,24	0,00	0,00	-22,75	0,00	420.286,54
4160310150	FG	CASTELLUCCIO DE' SAURI	262.425,24	301.832,24	95.291,53	4.685,16	17.146,15	0,00	-1.548,86	0,00	417.406,22
4160310160	FG	CASTELLUCCIO VALMAGGIORE	202.219,37	211.509,94	45.599,11	2.628,40	0,00	0,00	0,00	0,00	259.737,45
4160310170	FG	CASTELNUOVO DELLA DAUNIA	341.381,44	335.956,71	91.222,20	633,45	0,00	0,00	-11,66	0,00	327.800,70
4160310180	FG	CELENZA VALFORTORE	393.557,23	334.818,22	47.199,60	664,52	0,00	0,00	0,00	0,00	382.682,34
4160310190	FG	CELLE DI SAN VITO	132.988,22	97.759,47	3.001,00	0,00	0,00	716,21	0,00	0,00	101.476,68
4160310200	FG	CERIGNOLA	3.020.005,15	6.345.673,89	2.397.491,03	14.020,20	1.047.139,27	0,00	-1.546,08	0,00	9.802.778,31
4160310210	FG	CHEIUTI	49.460,69	156.016,74	77.567,83	2.630,05	57.836,96	0,00	0,00	0,00	294.051,58
4160310220	FG	DELICETO	864.222,36	672.913,73	77.321,29	1.153,33	12.951,30	0,00	-140,33	0,00	764.199,33
4160310230	FG	FALTO	117.385,18	37.440,64	12.901,30	313,86	0,00	0,00	0,00	0,00	54.598,18
4160310240	FG	FOGGIA	21.872.350,19	19.006.624,34	15.839.633,10	267.480,89	1.326.049,12	0,00	0,00	0,00	36.439.787,45
4160310250	FG	ISCHITELLA	257.535,97	474.595,65	137.378,82	1.011,60	0,00	0,00	0,00	0,00	612.986,08
4160310260	FG	SOLE TREMITI	184.434,82	117.249,74	8.238,94	528,40	290,00	1.226,43	0,00	0,00	127.533,51
4160310270	FG	LESINA	-1.073.875,96	-430.647,86	2.62.501,07	1.918,56	157.413,54	0,00	0,00	0,00	-8.814,69
4160310280	FG	LUCERA	1.334.225,30	2.404.682,79	1.251.957,29	26.335,22	587.249,42	0,00	-249,77	0,00	4.269.974,95
4160310290	FG	MANFREDONIA	2.680.215,71	4.676.755,53	2.411.042,00	136.791,95	594.593,68	0,00	-27.433,98	0,00	7.791.749,18
4160310291	FG	MATTINATA	-15.421,11	401.008,09	277.884,28	2.907,25	0,00	0,00	0,00	0,00	681.799,62
4160310300	FG	MONTETONE DI PUGLIA	182.696,43	202.321,24	33.829,17	488,64	0,00	0,00	0,00	0,00	236.639,05
4160310310	FG	MONTESANT'ANGELO	1.201.809,03	1.460.606,48	2.65.179,26	2.940,46	0,00	10.777,18	-164,30	0,00	1.739.339,08
4160310320	FG	MOTTIA MONTECORVINO	192.315,68	138.328,88	18.260,42	441,80	0,00	0,00	0,00	0,00	157.091,10
4160310321	FG	ORDONA	295.413,77	463.729,46	107.786,41	2.156,73	39.472,19	0,00	-226,28	0,00	612.918,51
4160310330	FG	ORSARA DI PUGLIA	514.059,94	375.009,06	152.412,96	2.847,22	85.532,30	0,00	-83,57	0,00	615.717,97
4160310340	FG	ORTA NOVA	1.185.919,98	1.726.164,51	734.523,13	3.305,20	142.955,19	0,00	0,00	0,00	2.606.948,03
4160310350	FG	PANNI	167.739,11	152.940,75	93,00	453,97	0,00	15.882,87	0,00	0,00	170.208,59
4160310360	FG	PESCHICI	452.047,01	595.576,33	164.509,64	1.265,21	0,00	0,00	0,00	0,00	761.351,18




4160310370	PIETRAMONTECORVINO	FG	367.959,67	380.485,77	25.430,18	1.059,97	0,00	44.723,14	-250,62	0,00	451.448,44
4160310380	POGGIO IMPERIALE	FG	412.621,80	269.391,04	125.128,93	3.488,56	0,00	0,00	-200,93	0,00	463.281,52
4160310390	RIGNANO GARGANICO	FG	503.179,35	376.018,01	34.343,80	1.469,43	0,00	7.343,04	-125,44	0,00	419.048,85
4160310400	ROCCETTA SANT'ANTONIO	FG	418.850,28	328.077,03	1.763,00	894,28	0,00	46.721,62	0,00	0,00	377.455,93
4160310410	RODI GARGANICO	FG	-333.211,08	-221.341,11	176.286,51	10.18,51	0,00	0,00	0,00	0,00	-44.036,09
4160310420	ROSETO VALFORTORE	FG	407.282,19	308.891,49	14.481,50	1.125,25	0,00	14.567,96	0,00	0,00	339.066,20
4160310440	SAN GIOVANNI ROTONDO	FG	506.208,94	1.456.977,49	388.039,45	18.795,79	0,00	292.181,61	-3.950,90	0,00	2.249.594,68
4160310450	SAN MARCO IN LAMIS	FG	1.552.026,38	1.859.524,18	425.201,98	2.807,40	0,00	0,00	0,00	0,00	2.287.533,55
4160310460	SAN MARCO LA CATOLA	FG	302.748,49	249.498,30	22.629,22	954,01	0,00	1.912,91	0,00	0,00	274.994,44
4160310470	SANNICANDRO GARGANICO	FG	2.166.658,38	2.631.510,21	512.510,92	1.999,93	0,00	0,00	0,00	0,00	3.146.011,56
4160310480	SAN PAOLO DI CIVITATE	FG	81.669,45	431.519,45	254.042,71	831,78	0,00	139.893,02	0,00	0,00	826.286,96
4160310490	SAN SEVERO	FG	1.680.202,42	4.275.732,32	2.869.447,65	177.31,24	0,00	568.063,37	-1.184,68	0,00	7.729.789,90
4160310500	SANT'AGATA DI PUGLIA	FG	2.182.482,23	1.246.654,67	55.734,00	489,70	0,00	0,00	0,00	0,00	1.302.878,37
4160310510	SERRACAPRIOLA	FG	241.900,28	254.887,02	175.123,33	1.247,49	0,00	155.600,37	-100,33	0,00	586.757,88
4160310520	STORNARA	FG	415.851,75	724.848,44	139.675,79	1.390,14	0,00	56.007,27	0,00	0,00	921.921,64
4160310530	STORNARELLA	FG	184.480,21	493.198,79	141.990,33	1.365,40	0,00	45.654,54	0,00	0,00	682.209,06
4160310540	TORREMAGGIORE	FG	427.682,64	1.132.870,42	1.110.407,81	13.112,11	0,00	286.733,66	-9.657,08	0,00	2.533.466,92
4160310560	TROIA	FG	479.830,16	541.225,55	1.050,03	4.752,69	0,00	112.797,07	-1.899,38	0,00	820.828,78
4160310570	VICO DEL GARGANO	FG	-57.099,55	455.118,67	271.085,99	1.717,51	0,00	0,00	0,00	0,00	727.922,17
4160310580	VIESIE	FG	949.118,96	1.564.706,46	440.017,73	2.559,64	0,00	0,00	0,00	0,00	2.007.283,83
4160310590	VOLTURARA APPUJA	FG	181.548,08	110.055,70	21.075,00	483,05	0,00	0,00	0,00	0,00	131.593,75
4160310600	VOLTURARA	FG	475.442,41	342.063,04	38.741,91	2.118,24	0,00	0,00	-5,00	0,00	382.918,19
4160410020	ALESSANO	LE	229.559,61	747.417,76	143.882,61	1.001,24	0,00	98.629,37	-546,41	0,00	769.894,59
4160410030	ALEZIO	LE	196.124,69	548.129,93	2.512,00	2.225,54	0,00	82.062,33	0,00	0,00	892.301,61
4160410040	ALLISTE	LE	415.866,42	794.545,30	231.222,12	792,20	0,00	9.335,60	-10,07	0,00	644.265,39
4160410050	ANDRANO	LE	356.871,91	485.084,34	155.115,77	904,30	0,00	7.845,09	0,00	0,00	1.034.394,65
4160410060	ARADEO	LE	535.939,39	989.758,63	386.089,85	1.194,06	0,00	6.690,89	0,00	0,00	641.104,41
4160410070	ARDESANO	LE	525.039,45	543.518,86	815,72	2.317,54	0,00	10.264,11	0,00	0,00	1.383.733,42
4160410080	BAGNOLO DEL SALENTO	LE	229.832,34	306.102,53	30.078,03	1.273,56	0,00	27.924,95	0,00	0,00	584.841,18
4160410081	BOTRUGNO	LE	481.750,94	492.356,92	97.220,81	810,33	0,00	0,00	96,36	0,00	337.454,12
4160410090	CALIMERA	LE	875.929,41	792.857,98	333.054,30	1.637,68	0,00	0,00	0,00	0,00	590.291,70
4160410100	CAMPI SALENTINA	LE	677.111,03	982.645,95	389.259,80	2.851,66	0,00	65.364,47	0,00	0,00	1.127.549,96
4160410110	CANNOLIE	LE	319.441,39	322.032,63	24.936,45	1.779,13	0,00	708,52	0,00	0,00	1.440.121,88
4160410120	CARRARICA DI LECCE	LE	411.434,14	401.226,84	60.500,18	2.763,99	0,00	10.035,40	0,00	0,00	349.456,73
4160410130	CARMIANO	LE	448.037,11	924.337,77	549.517,76	4.921,60	0,00	37.111,17	-298,84	0,00	474.526,41
4160410140	CARPIGNANO SALENTINO	LE	511.567,07	594.657,13	59.172,32	1.125,09	0,00	6.172,22	-233,00	0,00	1.515.589,46
4160410150	CASARANO	LE	1.234.432,93	1.901.423,86	897.195,23	5.044,62	0,00	0,00	0,00	0,00	2.803.663,71
4160410160	CASTRI DI LECCE	LE	390.081,76	404.858,13	88.024,78	503,69	0,00	5.140,83	0,00	0,00	498.537,43
4160410170	CASTRIGNANO DE' GRECI	LE	466.686,15	558.079,14	154.378,92	2.583,94	0,00	0,00	0,00	0,00	715.042,00
4160410180	CASTRIGNANO DEL CAPO	LE	-651.202,63	-235.287,92	304.977,14	3.230,87	0,00	0,00	-1.693,65	0,00	71.226,44
4160410181	CASTRO	LE	-144.015,22	-52.831,88	109.768,21	1.796,62	0,00	0,00	-1.142,06	0,00	58.977,48
4160410190	CAVALLINO	LE	463.303,37	932.972,14	311.074,77	3.674,42	0,00	10.648,66	0,00	0,00	1.258.369,98
4160410200	COLLEPISO	LE	433.073,03	516.595,41	1.276,00	1.744,41	0,00	113.032,37	0,00	0,00	632.618,19
4160410210	COPERTINO	LE	1.352.939,85	2.612.597,80	887.165,89	6.235,73	0,00	44.163,60	0,00	0,00	3.550.183,02
4160410220	CORIGLIANO D'OTRANTO	LE	204.130,08	619.573,71	168.318,80	849,09	0,00	0,00	0,00	0,00	788.741,60
4160410230	CORSANO	LE	557.374,56	792.193,31	129.865,31	628,11	0,00	0,00	0,00	0,00	922.686,73
4160410240	CURSI	LE	553.242,24	565.541,97	88.271,54	1.267,40	0,00	0,00	-392,00	0,00	654.688,91
4160410250	CUTROFIANO	LE	325.708,81	830.958,00	108.946,58	1.544,89	0,00	23.310,00	-449,05	0,00	996.347,43
4160410260	DISO	LE	191.517,34	245.771,74	115.109,66	1.193,75	0,00	0,00	-538,06	0,00	361.537,08
4160410270	GAGLIANO DEL CAPO	LE	608.765,41	713.800,44	101.419,42	2.591,00	0,00	1.010,34	0,00	0,00	826.022,51
4160410280	GALATINA	LE	1.047.224,35	1.727.749,16	1.237.760,74	7.083,59	0,00	50.245,13	0,00	0,00	3.022.838,63
4160410290	GALATONE	LE	632.072,63	1.749.902,61	543.282,08	3.543,70	0,00	24.981,46	0,00	0,00	2.321.709,85
4160410300	GALLIPOLI	LE	-1.381.530,06	-146.057,27	493.573,43	3.314,33	0,00	50.614,43	0,00	0,00	417.572,72



4160410310	GIUGGIANELLO	186.541,73	216.194,33	26.715,37	1.719,99	0,00	0,00	0,00	0,00	244.629,69
4160410320	GIURDIGNANO	221.465,45	301.006,06	58.444,30	2.000,51	2.817,34	0,00	-114,41	0,00	364.153,80
4160410330	GIUGLIANANO	656.530,07	652.856,83	181.714,47	2.788,65	28.565,98	0,00	-60,27	0,00	865.865,67
4160410340	LECCE	2.721.658,92	3.833.196,93	7.021.056,94	156.266,30	101.687,50	0,00	-2.632,83	0,00	11.111.944,84
4160410350	LEQUILE	492.955,37	878.195,94	264.958,91	4.466,02	19.261,34	0,00	-2.636,28	0,00	1.164.245,94
4160410360	LEVERANO	718.407,63	1.408.638,95	432.390,89	4.602,48	39.317,94	0,00	-281,33	0,00	1.884.668,92
4160410370	LIZZANELLO	876.302,81	1.520.120,56	2.348,13	2.782,61	11.985,40	169.384,07	-293,12	0,00	1.706.327,35
4160410380	MAGLIE	80.218,81	454.879,35	823.249,40	5.597,11	0,00	0,00	-1.927,03	0,00	1.281.798,83
4160410390	MARTANO	573.198,57	915.814,48	258.066,02	2.028,98	0,00	0,00	0,00	0,00	1.175.909,48
4160410400	MARTIGNANO	285.096,07	293.934,42	39.935,27	1.434,89	0,00	0,00	0,00	0,00	335.304,58
4160410410	MARTINO	778.972,44	1.193.387,04	266.955,50	1.545,19	0,00	0,00	0,00	0,00	1.461.887,73
4160410420	MELENDUIGNO	-2.193.111,73	-1.161.741,30	80.852,69	2.346,10	0,00	172.657,52	0,00	0,00	-905.884,99
4160410430	MELISSANO	849.824,59	942.163,61	242.950,17	1.396,30	9.049,82	0,00	0,00	0,00	1.195.559,90
4160410440	MELPIGNANO	616.405,31	432.113,27	67.322,45	2.065,21	0,00	0,00	-546,08	0,00	500.954,84
4160410450	MIGLIANO	558.927,68	532.154,68	60.439,38	708,90	0,00	0,00	-13,60	0,00	583.289,36
4160410460	MINERVINO DI LECCE	493.617,25	546.687,77	50.339,35	993,40	0,00	4.291,50	0,00	0,00	602.312,02
4160410470	MONTERONI DI LECCE	992.407,81	1.421.183,93	369.683,95	5.133,35	3.688,67	0,00	-529,22	0,00	1.799.160,68
4160410480	MONTESANO SALENITINO	393.132,69	408.209,44	58.232,58	2.839,11	0,00	0,00	0,00	0,00	469.281,13
4160410490	MORCIANO DI LEUCA	152.798,95	292.063,31	108.526,64	3.081,01	0,00	0,00	-300,50	0,00	403.370,47
4160410500	MURRO LECCESE	336.973,03	571.856,19	156.386,41	683,88	0,00	0,00	0,00	0,00	728.926,48
4160410510	NARDO'	-2.960.904,16	-649.892,66	1.949.387,30	9.075,89	141.705,83	0,00	0,00	0,00	1.450.276,36
4160410520	NEVIANO	502.569,37	671.533,80	111.487,73	1.030,35	6.520,19	0,00	0,00	0,00	790.572,06
4160410530	NOCCIGLIA	347.056,90	363.604,61	55.702,12	3.188,81	0,00	0,00	-41,57	0,00	422.453,96
4160410540	NOVOLI	406.086,08	668.522,40	262.142,99	2.628,04	23.080,36	0,00	-21,66	0,00	956.352,13
4160410550	ORTELLE	239.865,57	297.608,72	34.105,10	656,96	0,00	949,01	0,00	0,00	333.319,79
4160410560	OTRANTO	-849.105,87	-278.291,35	238.330,58	2.141,52	0,00	0,00	0,00	0,00	-37.819,25
4160410570	PALMARIGGI	309.829,17	308.578,21	32.592,06	1.527,52	0,00	0,00	-14,88	0,00	342.682,91
4160410580	PARABITA	212.087,44	611.587,06	335.397,47	2.263,24	0,00	0,00	0,00	0,00	949.247,77
4160410590	PATU'	83.509,41	175.719,88	1.511,00	2.129,72	0,00	28.343,51	0,00	0,00	207.704,11
4160410600	POGGIARDO	337.639,93	521.924,45	211.363,37	2.077,56	0,00	0,00	0,00	0,00	735.365,38
4160410601	PORTO CESAREO	-2.100.436,67	-1.609.243,12	10.927,22	5.079,55	4.746,51	127.108,50	-1.192,24	0,00	-1.462.573,59
4160410611	PRESICCE-AQUARICA	1.383.493,25	1.578.221,24	141.824,13	3.857,26	0,00	35.958,36	-112,12	0,00	1.759.748,88
4160410620	RACALE	345.591,93	989.848,00	303.588,10	1.563,50	7.222,46	0,00	-539,51	0,00	1.301.682,54
4160410630	RUFFANO	597.118,12	1.082.609,74	373.678,49	1.434,25	0,00	0,00	0,00	0,00	1.457.722,48
4160410640	SALICE SALENITINO	738.927,99	980.582,96	303.611,40	1.436,81	69.803,16	0,00	0,00	0,00	1.355.444,34
4160410650	SALVE	-247.474,21	46.985,42	116.554,97	712,63	0,00	0,00	-63,78	0,00	164.189,24
4160410660	SANARICA	240.078,22	252.349,79	33.205,48	2.595,49	0,00	0,00	-107,24	0,00	288.043,51
4160410661	SAN CASSIANO	332.682,19	322.934,38	76.585,94	1.024,81	0,00	0,00	0,00	0,00	400.545,13
4160410670	SAN CESARIO DI LECCE	258.169,77	673.355,62	1.248,00	2.732,29	7.121,42	138.998,35	0,00	0,00	823.455,67
4160410680	SAN DONATO DI LECCE	535.801,88	682.407,57	230.981,09	1.635,69	0,00	0,00	0,00	0,00	915.024,35
4160410690	SANNICOLA	256.888,23	604.063,78	1.834,17	1.133,40	92.835,37	0,00	0,00	0,00	699.866,72
4160410700	SAN PIETRO IN LAMA	874.040,15	628.147,08	1.250,00	2.411,75	3.821,26	44.416,55	0,00	0,00	680.046,64
4160410710	SANTA CESAREA TERME	-55.006,80	100.637,01	52.474,77	1.475,00	6.135,67	0,00	-233,45	0,00	160.489,00
4160410720	SCORRANO	579.671,42	943.569,06	7.871,51	1.388,18	0,00	102.138,49	0,00	0,00	1.054.967,24
4160410730	SECL'	190.028,70	218.107,84	39.322,91	1.509,72	3.131,39	0,00	0,00	0,00	262.071,86
4160410740	SOGLIANO CAVOUR	527.831,51	616.853,20	3.679,18	3.679,18	4.346,70	0,00	-72,14	0,00	695.941,87
4160410750	SOLETO	448.920,99	560.190,11	137.468,26	888,22	0,00	0,00	0,00	0,00	698.546,59
4160410760	SPECCIA	512.007,23	648.525,47	92.333,74	950,90	0,00	0,00	-130,86	0,00	741.679,26
4160410770	SPONGANO	318.307,74	488.112,84	121.139,54	1.948,13	0,00	0,00	-377,08	0,00	560.823,73
4160410780	SQUINZANO	574.674,51	928.489,70	447.071,16	4.068,49	18.603,07	0,00	-754,04	0,00	1.397.478,37
4160410790	STERNATA	361.877,37	317.848,59	40.470,00	1.503,57	5.631,43	0,00	0,00	0,00	365.453,59
4160410800	SUPERSANO	688.808,99	784.156,78	88.564,41	0,00	0,00	0,00	0,00	0,00	873.692,47
4160410810	SURANO	314.652,87	268.459,41	51.794,63	855,72	0,00	0,00	-53,49	0,00	321.056,27
4160410820	SURBO	1.344.881,17	1.864.165,32	272.869,63	3.765,44	10.639,70	18.465,81	-9,98	0,00	2.169.895,91




4160410830	TAURISANO	1.073.001,16	1.505.698,31	344.123,82	1.948,28	0,00	0,00	-293,11	0,00	1.851.477,30
4160410840	TAVIANO	-2.420,75	814.436,70	443.961,54	2.966,78	5.303,77	0,00	-1.546,25	0,00	1.265.122,54
4160410850	TIGGIANO	431.763,03	475.724,77	38.138,12	866,57	0,00	2.671,80	0,00	0,00	517.401,26
4160410860	TREPULZI	378.674,48	1.028.947,61	352.600,87	8.960,51	9.996,37	0,00	-3.951,63	0,00	1.396.553,74
4160410870	TRICASE	-9.303,48	1.188.550,70	561.720,79	5.902,26	0,00	0,00	-2.226,14	0,00	1.753.947,62
4160410880	TUGLIE	153.446,29	412.755,94	2.678,00	573,34	0,00	79.363,42	0,00	0,00	485.370,70
4160410890	UGENTO	-1.193.824,44	73.494,05	181.212,98	2.594,33	44.683,99	125.914,95	0,00	0,00	427.900,29
4160410900	UGGIANO LA CHIESA	412.490,45	553.805,02	129.337,11	736,80	0,00	0,00	0,00	0,00	683.878,92
4160410910	VEGLIE	1.066.519,80	1.633.710,10	498.519,45	3.968,11	31.952,39	0,00	0,00	0,00	2.188.150,45
4160410920	VERNOLE	683.097,23	887.400,22	168.365,08	2.459,00	56.336,66	0,00	0,00	0,00	1.084.560,95
4160410930	ZOLLINO	317.208,90	324.521,38	59.706,14	2.448,82	0,00	0,00	-11,96	0,00	386.664,38
4160780020	AVETRANA	112.874,90	467.378,57	281.789,58	5.331,96	39.379,51	0,00	-2.716,18	0,00	791.163,24
4160780030	CASSTELANETA	59.554,33	390.403,96	343.578,85	2.468,28	12.990,74	0,00	-103,48	0,00	749.338,35
4160780040	CRISPANO	-409.554,33	-44.703,11	741.317,17	7.711,71	280.228,46	0,00	0,00	0,00	984.554,22
4160780050	FAGGIANO	608.660,73	1.312.634,33	263.419,32	21.661,65	44.768,61	67.228,47	-2.227,25	0,00	1.707.485,12
4160780060	FRAGAGNANO	315.290,94	447.388,25	267.986,46	2.572,42	25.574,66	0,00	-1.349,48	0,00	742.172,31
4160780070	GINOSA	92.526,50	1.282.943,82	684.351,80	6.502,13	270.573,14	0,00	0,00	0,00	2.244.370,89
4160780080	GROTTAGLIE	1.372.200,03	2.453.967,02	1.674.827,95	35.879,86	66.198,45	0,00	-15.916,86	0,00	4.214.956,42
4160780090	ATERZA	971.063,32	1.767.793,42	520.662,34	4.278,15	0,00	0,00	0,00	0,00	2.282.733,91
4160780100	LEPORANO	-851.617,73	-529.957,24	230.112,14	6.963,87	12.492,18	25.053,41	-3.098,03	0,00	-258.433,67
4160780110	LUZZANO	64.505,89	607.478,48	393.258,18	3.687,93	41.854,74	0,00	-377,60	0,00	1.045.901,73
4160780120	MANDURIA	-896.780,41	897.997,71	1.493.457,42	8.565,77	214.412,85	0,00	0,00	0,00	2.614.433,74
4160780130	MARTINA FRANCA	-596.334,66	1.436.629,82	2.624.558,09	34.159,49	0,00	0,00	-3.744,98	0,00	4.091.602,42
4160780140	MARUGGIO	-859.459,73	-638.566,15	216.665,89	2.201,15	26.301,66	0,00	-324,39	0,00	-393.721,84
4160780150	MASSAFRA	1.684.206,49	3.617.782,43	1.528.486,77	53.927,83	297.835,91	0,00	-5.760,30	0,00	5.492.272,64
4160780160	MONTESILA	356.880,41	496.781,84	259.780,01	2.483,15	3.055,09	0,00	-2.682,22	0,00	761.831,87
4160780170	MONTESOLEA	497.537,60	529.866,01	161.004,10	2.394,46	19.664,93	0,00	-728,47	0,00	712.201,03
4160780180	MONTESPARANO	437.033,34	365.377,97	40.954,39	822,99	5.772,34	2.822,16	0,00	0,00	415.699,85
4160780190	MOTTOLA	1.015.066,36	1.515.463,40	720.421,01	15.243,04	0,00	0,00	0,00	0,00	2.251.127,45
4160780200	PALAGIANELLO	423.556,79	882.619,55	249.057,59	5.504,53	77.701,60	0,00	-3.393,98	0,00	1.211.489,28
4160780210	PALAGIANO	2.144,59	1.160.210,70	794.875,92	8.128,14	451.084,11	0,00	0,00	0,00	2.414.298,87
4160780220	PULSANO	-724.585,06	-73.356,26	546.538,11	9.559,22	28.229,66	0,00	-39,60	0,00	510.931,14
4160780230	ROCCAFORZATA	291.226,40	278.104,87	83.498,66	585,62	8.436,76	0,00	0,00	0,00	370.625,91
4160780240	SAN GIORGIO IONICO	458.709,11	740.422,31	973.671,35	28.394,67	17.559,13	0,00	-5.419,66	0,00	1.754.587,80
4160780250	SAN MARZANO DI SAN GIUSEPPE	322.038,87	816.088,98	390.369,31	3.144,46	13.683,08	0,00	-418,94	0,00	1.222.846,89
4160780260	SAVA	-92.407,45	966.970,16	1.000.257,89	5.440,33	29.892,06	0,00	0,00	0,00	2.002.560,43
4160780261	STATTE	2.285.401,34	1.861.933,10	837.800,92	31.045,89	76.192,06	0,00	0,00	0,00	2.806.971,56
4160780270	TARANTO	33.417.243,09	26.759.400,94	8.722.485,04	543.393,29	288.932,30	0,00	0,00	0,00	36.314.202,77
4160780280	TORRICELLA	-250.805,97	-77.825,53	139.708,13	1.663,84	10.335,78	0,00	-60,18	0,00	73.822,04
4160900050	ANDRIA	4.410.535,46	9.127.256,35	2.809.094,60	166.807,42	86.457,42	0,00	-5.411,21	0,00	12.135.504,57
4160900070	BARLETTA	2.874.044,37	5.174.923,00	6.167.504,67	94.558,86	230.182,79	0,00	0,00	0,00	11.667.169,32
4160900090	BISCEGLIE	1.172.893,91	4.700.594,05	904.558,77	54.053,45	79.036,27	345.313,25	0,00	0,00	6.083.555,79
4160901300	CANOSA DI PUGLIA	1.886.854,75	3.211.552,97	1.228.767,71	4.029,71	196.665,23	0,00	0,00	0,00	4.650.618,61
4160910290	MARGHERITA DI SAVOIA	-362.188,88	352.584,72	603.471,70	5.119,05	34.224,48	0,00	-19,09	0,00	995.390,86
4160902600	MINERVINO MURGE	1.127.238,67	1.315.986,14	58.584,14	1.780,72	102.357,61	0,00	-766,39	0,00	1.477.942,22
4160310430	SAN FERDINANDO DI PUGLIA	880.222,35	1.426.744,62	959.825,03	3.373,69	60.832,75	0,00	0,00	0,00	2.450.776,08
4160904100	SPINAZZOLA	920.744,90	915.357,34	153.316,71	695,00	0,00	0,00	0,00	0,00	1.069.369,05
4160904400	TRINITAPOLI	2.316.627,33	4.483.327,00	2.595.206,90	53.673,86	92.434,82	0,00	0,00	0,00	7.224.642,58
4160310550	TRINITAPOLI	930.705,10	1.486.350,66	807.531,94	2.008,91	253.165,33	0,00	0,00	0,00	2.549.056,83
4170470010	ACCETTURA	497.494,49	380.345,79	14.600,41	728,50	0,00	0,00	-140,90	0,00	538.967,70
4170470030	BERNALDA	595.359,25	1.325.685,77	242.489,85	3.659,28	137.330,32	4.595,02	0,00	0,00	1.713.740,43
4170470040	CALCIANO	480.015,38	311.996,97	9.274,97	224,98	0,00	1.536,38	-58,19	0,00	322.975,11



4170470050	CIRIGLIANO	MT	221.471,79	155.183,35	4.817,84	258,82	50,08	0,00	0,00	160.310,09
4170470060	COLBRARO	MT	562.938,52	415.329,04	27.837,41	1.671,65	0,00	-109,09	0,00	444.729,00
4170470070	CRACCO	MT	505.912,73	366.257,11	11.567,76	1.462,75	0,00	0,00	0,00	378.371,12
4170470080	FERRANDINA	MT	1.233.425,15	1.133.293,87	305.252,53	6.556,68	0,00	-1.436,12	0,00	1.443.666,96
4170470090	GARGUSO	MT	404.322,34	337.073,56	15.863,54	1.130,52	0,00	-135,62	0,00	353.932,00
4170470100	GORGOGNONE	MT	480.318,94	330.292,81	12.354,45	1.346,61	0,00	0,00	0,00	344.393,33
4170470110	GRASSANO	MT	602.175,64	688.106,62	203.206,29	879,00	0,00	0,00	0,00	892.191,91
4170470120	GROTTOLE	MT	1.065.169,58	695.495,06	36.099,21	1.735,54	0,00	-20,26	0,00	733.309,55
4170470130	IRSINA	MT	878.332,48	866.861,23	86.627,80	1.498,07	0,00	-766,98	0,00	966.220,12
4170470140	MATERA	MT	4.978.757,95	6.184.003,46	1.670.746,41	221.992,32	0,00	-54.953,43	0,00	8.021.788,76
4170470150	MIGLONICO	MT	500.937,77	446.624,93	126.195,79	3.029,43	0,00	0,00	0,00	575.850,15
4170470160	MONTALBANO IONICO	MT	833.382,47	1.060.362,18	100.276,86	2.600,08	0,00	6.131,51	0,00	1.167.987,32
4170470170	MONTESCAGLIOSO	MT	417.860,89	1.220.400,46	374.953,86	11.103,81	0,00	0,00	0,00	1.606.458,13
4170470180	NOVA SIRI	MT	391.113,88	936.661,38	269.639,80	2.473,01	0,00	0,00	0,00	1.208.774,19
4170470190	OLIVETO LUCANO	MT	243.877,00	184.645,66	5.897,28	262,60	0,00	-13,35	0,00	180.792,19
4170470200	PISTICCI	MT	2.208.206,27	2.306.995,75	561.044,49	5.603,02	0,00	56.777,04	0,00	2.930.420,30
4170470201	POLICORO	MT	259.137,57	1.423.661,92	775.103,15	6.860,55	0,00	91.801,59	0,00	2.297.427,21
4170470210	POMARICO	MT	1.166.643,60	928.871,52	127.015,71	2.583,51	0,00	-808,93	0,00	1.057.661,81
4170470220	ROTONDELLA	MT	810.882,65	730.523,54	89.642,53	2.332,26	0,00	-41,51	0,00	822.456,83
4170470230	SALANDRA	MT	729.685,70	573.385,25	45.000,68	2.099,77	0,00	0,00	0,00	620.485,70
4170470240	SAN GIORGIO LUCANO	MT	428.086,21	337.891,16	33.259,60	1.609,32	0,00	0,00	0,00	372.760,08
4170470250	SAN MAURO FORTE	MT	655.642,92	491.608,36	2.809,31	1.257,94	0,00	-170,32	0,00	516.339,67
4170470251	SCANZANO IONICO	MT	-37.437,54	664.742,75	193.446,86	2.079,74	0,00	189.096,24	0,00	1.049.365,59
4170470260	STIGLIANO	MT	1.170.867,52	865.715,22	75.038,74	599,04	0,00	5,26	0,00	946.619,27
4170470270	TRICARICO	MT	929.575,68	960.582,92	244.453,26	1.243,03	0,00	-475,87	0,00	1.205.803,33
4170470280	TURSI	MT	329.259,39	848.111,52	37.747,29	1.699,27	0,00	40.981,27	0,00	928.539,35
4170470290	VALSINI	MT	399.099,59	369.768,35	33.888,67	1.051,30	0,00	0,00	0,00	404.708,32
4170640010	ABRIOLA	PZ	482.152,43	584.28	384,28	664,15	0,00	13.089,13	0,00	480.132,40
4170640020	ACERENZA	PZ	682.512,86	600.531,97	54.842,35	1.358,50	0,00	0,00	0,00	656.732,82
4170640030	ALBANO DI LUCANIA	PZ	477.867,10	402.055,28	34.029,42	1.013,31	0,00	0,00	0,00	437.098,01
4170640040	ANZI	PZ	526.314,77	531.789,25	11.725,23	482,95	0,00	3.268,97	0,00	547.185,98
4170640050	ARMENTO	PZ	311.301,00	266.366,49	6.370,42	139,76	0,00	0,00	0,00	272.876,67
4170640060	ATELLA	PZ	804.939,02	807.893,18	1.999,00	1.165,86	0,00	75.053,88	0,00	886.111,92
4170640070	AVIGLIANO	PZ	1.688.931,69	1.859.711,16	265.446,53	5.928,16	0,00	-2.449,60	0,00	2.128.636,26
4170640080	BALVANO	PZ	583.956,83	497.717,47	597,00	1.542,94	0,00	16.531,43	0,00	516.388,84
4170640090	BANZI	PZ	532.057,24	397.447,27	61.682,83	2.479,47	0,00	-35,27	0,00	461.574,31
4170640100	BARIE	PZ	648.769,91	609.994,79	124.096,64	1.856,19	0,00	0,00	0,00	485.755,25
4170640120	BELLA	PZ	865.781,70	1.145.165,30	131.358,60	460,19	0,00	0,00	0,00	735.947,62
4170640130	BRENZA	PZ	765.313,78	855.670,93	58.906,34	1.297,91	0,00	-530,31	0,00	917.495,18
4170640140	BRINDISI MONTAGNA	PZ	291.345,20	270.670,18	284,45	460,92	0,00	5.968,98	0,00	277.384,53
4170640150	CALVELLO	PZ	473.607,92	538.512,72	399,00	396,39	0,00	20.372,45	0,00	559.680,56
4170640160	CALVERA	PZ	230.433,98	182.075,51	3.679,00	161,15	0,00	596,63	0,00	186.512,29
4170640170	CAMPOMAGGIORE	PZ	308.306,89	246.757,89	9.347,70	110,97	0,00	380,45	0,00	256.597,01
4170640180	CANCELLARA	PZ	422.586,75	366.252,71	22.844,04	865,20	0,00	0,00	0,00	389.961,95
4170640190	CARBONE	PZ	319.550,02	236.395,82	3.620,00	0,00	0,00	6.454,46	0,00	246.470,28
4170640210	CASTELGRANDE	PZ	408.268,73	293.570,23	31.278,64	864,44	0,00	-272,03	0,00	325.441,27
4170640220	CASTELLUCCIO INFERIORE	PZ	418.948,60	437.603,63	40.505,77	2.923,91	0,00	0,00	0,00	481.033,31
4170640230	CASTELLUCCIO SUPERIORE	PZ	236.083,88	223.909,79	9.936,48	562,83	0,00	322,72	0,00	234.331,82
4170640240	CASTELMEZZANO	PZ	329.398,54	241.562,77	6.375,23	241,96	0,00	939,89	0,00	292.407,85
4170640250	CASTELSARACENO	PZ	454.402,22	370.520,33	368.854,76	793,74	0,00	0,00	0,00	403.602,33
4170640260	CASTRINUOVO DI SANT'ANDREA	PZ	349.346,51	264.888,11	8.031,72	315,08	0,00	415,23	0,00	379.145,90
4170640270	CERSOSIMO	PZ	483.770,08	459.972,05	55.564,13	1.244,63	0,00	-69,03	0,00	273.650,14
4170640280	CHIAROMONTE	PZ					0,00		0,00	516.711,78




4170640290	PZ	CORLETO PERTICARA	572.521,79	474.759,31	69.229,75	968,79	0,00	0,00	0,00	-318,36	0,00	544.639,49
4170640300	PZ	EPISCOPIA	425.959,09	408.105,60	34.452,91	757,39	0,00	0,00	0,00	-25,14	0,00	443.290,76
4170640310	PZ	FARFELLA	407.221,55	373.590,62	434,00	102,87	0,00	8,137,57	0,00	0,00	0,00	282.265,06
4170640311	PZ	FILIANO	698.515,23	640.493,97	44.711,96	973,62	0,00	0,00	0,00	-22,83	0,00	686.156,73
4170640320	PZ	FORENZA	615.888,47	39.212,79	499.866,06	2.799,43	0,00	3,774,40	0,00	0,00	0,00	545.652,69
4170640330	PZ	FRANCAVILLA IN SINNI	819.043,19	921.160,31	43.441,88	1.305,19	0,00	1,741,41	0,00	-242,31	0,00	966.806,49
4170640340	PZ	GALLICCHIO	358.198,68	297.266,60	6.945,68	383,56	0,00	1.497,57	0,00	-160,33	0,00	305.993,08
4170640350	PZ	GENZANO DI LUCANIA	765.177,46	909.604,68	182.941,21	1.634,22	0,00	0,00	0,00	-755,61	0,00	1.093.424,50
4170640360	PZ	GINESTRA	302.679,32	256.495,43	8.310,61	952,05	2,877,52	653,68	0,00	0,00	0,00	269.289,29
4170640370	PZ	GRUMENTO NOVA	273.775,01	333.552,00	27,00	432,99	0,00	9,665,02	0,00	0,00	0,00	343.677,01
4170640380	PZ	GUARDIA PERTICARA	316.511,98	206.595,04	591,36	23,39	0,00	0,00	0,00	0,00	0,00	211.668,58
4170640390	PZ	LACONEGGRO	273.534,24	320.446,43	148.702,46	1.321,96	0,00	0,00	0,00	0,00	0,00	845.438,52
4170640400	PZ	LATRONICO	822.651,94	893.978,12	148.702,46	661,78	0,00	0,00	0,00	0,00	0,00	1.043.342,36
4170640410	PZ	LAURENZANA	523.836,18	458.017,66	1.837,90	1.302,55	0,00	28,272,97	0,00	0,00	0,00	489.431,08
4170640420	PZ	LAURIA	1.427.476,91	1.783.820,83	478.301,00	2.850,89	0,00	0,00	0,00	0,00	0,00	2.264.972,72
4170640430	PZ	LAVELLO	1.143.151,06	1.786.748,84	546.952,23	7.882,51	0,00	0,00	0,00	-3.098,84	0,00	2.338.484,74
4170640440	PZ	MARATEA	-71.143,86	171.044,00	271.185,48	2.417,12	0,00	0,00	0,00	-30,61	0,00	444.615,99
4170640450	PZ	MARSICO NUOVO	923.957,20	897.947,60	402,00	779,25	0,00	37,880,22	0,00	0,00	0,00	937.009,07
4170640460	PZ	MARSICOVETERE	71.367,97	495.818,15	219.349,10	6.646,03	0,00	0,00	0,00	-5.304,41	0,00	716.508,86
4170640470	PZ	MASCHITO	593.107,97	505.633,73	27.434,96	238,06	0,00	0,00	0,00	-39,68	0,00	533.257,07
4170640480	PZ	MELFI	2.997.691,06	2.658.663,28	23.294,70	5.098,36	0,00	29,661,59	0,00	0,00	0,00	2.716.717,93
4170640490	PZ	MISSANELLO	186.989,66	181.369,35	11.579,47	919,81	0,00	0,00	0,00	-33,98	0,00	193.834,65
4170640500	PZ	MONTEMILONE	585.707,27	485.776,60	81,78	636,40	0,00	0,00	0,00	-84,46	0,00	746.055,91
4170640510	PZ	MONTEMURRO	403.984,92	350.203,09	3.719,31	1.515,80	0,00	12,607,63	0,00	-446,09	0,00	367.599,74
4170640520	PZ	MURO LUCCANO	846.171,81	1.037.636,69	86.142,27	1.836,13	0,00	5,059,27	0,00	0,00	0,00	1.130.674,36
4170640530	PZ	NEMOLI	394.130,45	329.050,26	437.39,08	2.451,75	0,00	0,00	0,00	-273,40	0,00	374.967,69
4170640540	PZ	NOEPOLI	363.879,92	171.116,05	0,00	0,00	0,00	0,00	0,00	0,00	0,00	308.219,88
4170640550	PZ	OPPIDO LUCCANO	635.420,39	667.520,85	89.262,08	2.796,35	0,00	0,00	0,00	-68,78	0,00	759.510,50
4170640560	PZ	PALAZZO SAN GERVASIO	824.192,45	789.844,59	88.121,85	799,04	0,00	6,131,53	0,00	-10,32	0,00	884.886,69
4170640561	PZ	PATERNO	599.699,62	684.488,22	1.421,00	597,16	2,197,02	55,369,20	0,00	0,00	0,00	744.072,60
4170640570	PZ	PESCOPAGANO	540.913,33	409.503,61	64.073,71	1.345,82	0,00	0,00	0,00	-21,78	0,00	474.901,36
4170640580	PZ	PICERNO	406.783,24	926.554,84	303.118,08	1.594,48	0,00	0,00	0,00	0,00	0,00	1.231.267,40
4170640590	PZ	PIETRAGALLA	655.206,52	658.292,45	61.900,02	1.234,42	0,00	0,00	0,00	-46,67	0,00	721.880,23
4170640600	PZ	PIETRAPERTOSA	430.001,39	356.975,08	13.161,91	372,72	0,00	0,00	0,00	-35,12	0,00	370.474,59
4170640610	PZ	PIGNOLA	267.416,34	836.831,68	204.713,40	1.804,09	0,00	0,00	0,00	0,00	0,00	1.043.349,17
4170640620	PZ	POTENZA	8.871.679,05	8.938.125,87	2.665.208,26	47.764,87	0,00	0,00	0,00	-6.634,84	0,00	11.644.464,15
4170640630	PZ	RAPOLLA	831.393,42	862.198,75	67.157,44	1.741,97	0,00	1,872,74	0,00	-342,44	0,00	932.628,46
4170640640	PZ	RAPONE	324.379,90	282.248,05	31.653,20	755,72	0,00	0,00	0,00	0,00	0,00	314.656,97
4170640650	PZ	RIENERO IN VULTURE	1.941.557,54	1.860.463,75	580.970,80	2.624,21	0,00	0,00	0,00	-680,91	0,00	2.443.277,85
4170640660	PZ	RIPACANDIDA	476.298,37	431.818,30	669,00	884,53	0,00	19,642,81	0,00	0,00	0,00	453.014,64
4170640670	PZ	RIVELLO	421.180,65	489.263,06	50.155,15	717,00	0,00	4,112,11	0,00	-15,10	0,00	544.232,22
4170640680	PZ	ROCCANOVA	502.449,28	439.627,83	19.700,00	919,51	0,00	0,00	0,00	-67,02	0,00	460.180,32
4170640690	PZ	ROTONDA	710.129,47	743.804,73	103.940,20	2.088,47	0,00	0,00	0,00	0,00	0,00	849.833,40
4170640700	PZ	RUOTI	784.474,90	855.980,83	19.462,18	691,04	0,00	25,197,08	0,00	0,00	0,00	901.331,13
4170640710	PZ	RUVO DEL MONTE	382.762,20	387.948,60	46.436,31	1.124,47	0,00	1,658,81	0,00	0,00	0,00	401.660,59
4170640720	PZ	SAN CHIRICO NUOVO	373.753,68	337.430,99	11.692,56	614,12	0,00	2,454,43	0,00	0,00	0,00	352.192,10
4170640730	PZ	SAN CHIRICO RAPARO	390.755,49	292.665,64	13.386,58	216,89	0,00	0,00	0,00	-11,80	0,00	306.257,31
4170640740	PZ	SAN COSTANTINO ALBANESE	1.230.641,36	967.418,71	77.958,91	2.409,94	0,00	0,00	0,00	0,00	0,00	1.047.778,56
4170640750	PZ	SAN PAOLO ALBANESE	234.523,39	158.725,63	7.627,27	305,01	0,00	0,00	0,00	0,00	0,00	297.847,70
4170640760	PZ	SAN MARTINO D'AGRI	539.435,13	458.846,18	30.524,80	45,55	0,00	0,00	0,00	-22,77	0,00	489.393,56
4170640770	PZ	SAN SEVERINO LUCCANO	573.846,92	460.961,58	171,00	826,78	0,00	2,509,13	0,00	0,00	0,00	464.468,49




4170640790	SANT'ARCANGELO	PZ	565.687,81	954.433,28	174.337,96	2.915,58	0,00	0,00	-2.057,29	0,00	1.129.629,52
4170640800	SARCONI	PZ	202.646,48	289.911,87	21.421,52	637,87	0,00	977,67	-105,77	0,00	312.843,16
4170640810	SASSO DI CASTALDA	PZ	270.836,52	61.192,70	11.321,06	243,48	0,00	1.044,30	0,00	0,00	273.801,54
4170640820	SATRANO DI LUCANIA	PZ	546.231,27	526.116,81	36.925,46	1.364,96	0,00	3.466,83	-109,57	0,00	567.764,50
4170640830	SAVOIA DI LUCANIA	PZ	341.289,83	329.769,24	32.092,43	644,47	0,00	0,00	0,00	0,00	362.505,84
4170640840	SENISE	PZ	834.996,75	1.212.957,02	71.905,37	1.136,70	0,00	4.977,36	-160,33	0,00	1.280.816,42
4170640850	SPINOSO	PZ	352.889,38	356.410,94	20.362,53	743,33	0,00	75,78	-308,96	0,00	357.283,61
4170640860	TEANA	PZ	299.981,59	211.395,57	8.469,37	487,96	0,00	0,00	0,00	0,00	220.352,90
4170640870	TERRANOVA DI POLLINO	PZ	559.129,56	418.220,48	28.765,30	259,69	0,00	0,00	-59,92	0,00	447.185,55
4170640880	TITO	PZ	108.094,26	560.623,97	263.116,67	1.938,97	0,00	0,00	0,00	0,00	825.679,61
4170640890	TOLVE	PZ	635.525,13	636.367,62	402,00	463,14	0,00	50.417,51	0,00	0,00	687.650,27
4170640900	TRAMUTOLA	PZ	550.795,88	485.851,58	125.037,03	2.022,32	0,00	0,00	-117,89	0,00	611.732,05
4170640910	TRECCINA	PZ	410.677,90	381.067,12	55.577,45	1.251,38	0,00	0,00	-187,83	0,00	437.708,11
4170640920	TRIVIGNO	PZ	250.692,88	209.367,83	14.239,84	421,40	0,00	0,00	0,00	0,00	224.029,07
4170640930	VAGLIO BASILICATA	PZ	499.163,46	466.391,58	21.826,49	796,30	0,00	0,00	-38,15	0,00	488.976,23
4170640940	VENOSA	PZ	1.322.154,30	1.650.713,51	445.650,56	6.887,91	0,00	0,00	-4.018,39	0,00	2.099.233,89
4170640950	VIETRI DI POTENZA	PZ	957.392,89	787.917,79	207,31	542,04	0,00	29.012,76	0,00	0,00	817.679,90
4170640960	VIGGIANELLO	PZ	989.613,74	893.875,54	1.071,00	1.352,26	0,00	25.276,25	0,00	0,00	921.575,05
4170640970	VIGGIANO	PZ	84.507,51	447.149,77	199,00	1.806,58	0,00	44.368,04	0,00	0,00	493.523,39
4180220020	ALBI	CZ	257.407,37	238.270,05	297,00	399,47	0,00	13.025,73	0,00	0,00	251.992,25
4180220030	AMARONI	CZ	447.284,23	397.956,29	1.958,00	299,40	0,00	29.440,81	0,00	0,00	429.614,50
4180220040	AMATO	CZ	261.970,87	242.121,19	20.056,99	303,71	0,00	0,00	0,00	0,00	262.481,89
4180220050	ANDALI	CZ	175.353,37	175.554,74	9.871,87	273,30	0,00	1.259,58	0,00	0,00	188.959,49
4180220070	ARGUSTO	CZ	179.247,08	135.793,40	6.573,46	12,53	0,00	597,82	0,00	0,00	142.977,21
4180220080	BADOLATO	CZ	610.148,85	611.886,13	35.987,35	910,24	0,00	17.688,45	0,00	0,00	666.472,16
4180220090	BELCASTRO	CZ	330.010,50	1.865.122,53	30.542,57	536,56	0,00	0,00	0,00	0,00	391.201,66
4180220100	BORGIA	CZ	720.656,96	1.285.279,16	157.696,71	1.158,43	0,00	0,00	0,00	0,00	1.444.134,30
4180220110	BOTRIGLIO	CZ	219.263,54	460.758,66	118.307,42	681,77	0,00	36.134,33	0,00	0,00	615.882,18
4180220160	CARAFEA DI CANTANZARO	CZ	455.201,21	392.250,90	45.216,48	2.790,64	0,00	0,00	0,00	0,00	440.258,02
4180220170	CARDINALE	CZ	551.137,96	495.274,04	26.635,05	962,47	0,00	11.668,96	-90,16	0,00	534.544,54
4180220190	CARLOPOLI	CZ	279.100,46	325.368,23	36.715,68	699,53	0,00	0,00	-97,93	0,00	362.685,50
4180220200	CATANZARO	CZ	13.999.301,51	12.807.787,84	2.862.992,96	32.540,69	0,00	0,00	0,00	0,00	15.703.321,49
4180220230	CENADI	CZ	127.536,76	121.602,35	329,00	313,88	0,00	9.573,39	0,00	0,00	131.818,62
4180220240	CENTRACHE	CZ	173.109,89	135.399,18	693,00	269,85	0,00	5.584,15	0,00	0,00	141.946,18
4180220260	CERVA	CZ	290.948,55	316.812,63	208,00	1.185,59	0,00	9.862,50	0,00	0,00	328.068,72
4180220280	CHIARAVALLE CENTRALE	CZ	679.875,31	796.038,25	189.994,70	2.618,88	0,00	0,00	0,00	0,00	988.651,83
4180220290	CICALA	CZ	178.216,10	217.841,48	20.367,50	464,72	0,00	0,00	0,00	0,00	238.673,70
4180220320	CONFLENTI	CZ	329.836,41	337.398,92	50.330,16	576,06	0,00	0,00	-85,87	0,00	388.219,27
4180220330	CORTALE	CZ	490.239,94	434.873,11	47.436,15	1.178,58	0,00	0,00	-42,82	0,00	483.445,02
4180220340	CROPANI	CZ	258.134,52	575.594,19	128.257,21	825,18	0,00	0,00	0,00	0,00	704.676,58
4180220370	CURINGA	CZ	550.293,96	1.165.321,78	136.083,80	3.803,07	0,00	0,00	-966,75	0,00	1.304.241,91
4180220400	DAVOLI	CZ	159.959,89	357.436,74	76.782,22	1.394,61	0,00	23.753,66	0,00	0,00	478.177,62
4180220410	DECOLLAURA	CZ	558.925,91	637.149,48	55.894,37	1.392,89	0,00	0,00	-201,46	0,00	694.235,28
4180220450	FALERNA	CZ	413.905,30	656.382,34	59.858,49	1.123,41	0,00	0,00	-136,70	0,00	717.227,54
4180220460	FEROLETO ANTICO	CZ	450.807,72	450.319,23	1.365,58	1.031,44	0,00	25.800,11	0,00	0,00	478.516,36
4180220500	FOSSATO SERRALTA	CZ	163.883,90	176.851,15	9.572,66	68,54	0,00	0,00	0,00	0,00	186.492,35
4180220530	GAGLIATO	CZ	264.137,91	192.912,51	4.999,50	0,00	0,00	3.280,82	0,00	0,00	201.192,83
4180220540	GASPERINA	CZ	413.449,79	437.599,05	50.690,51	1.891,89	0,00	0,00	0,00	0,00	480.181,45
4180220560	GIRIFALCO	CZ	562.096,41	605.423,72	67.772,52	2.793,95	0,00	0,00	0,00	0,00	675.940,20
4180220570	GIRIFALCO	CZ	730.328,77	841.016,58	180.488,61	826,92	0,00	0,00	0,00	0,00	1.022.332,11
4180220580	GIZZERRA	CZ	249.522,26	624.706,58	56.798,40	2.535,50	0,00	56.996,84	-913,97	0,00	740.123,35
4180220590	GUARDAVALE	CZ	984.391,86	1.009.908,63	30.969,35	1.057,37	0,00	8.086,60	0,00	0,00	1.050.021,95
4180220610	SCA SULLO IONIO	CZ	444.655,18	413.846,37	19.917,47	0,00	0,00	2.107,03	0,00	0,00	435.870,87
4180220630	JACURSO	CZ	232.173,67	197.617,01	922,00	84,21	0,00	245,00	0,00	0,00	198.868,22




4180220641	LAMEZIA TERME	CZ	12.688.945,23	12.680.819,17	964.853,42	238.918,88	63.966,05	-513,63	0,00	13.962.020,33
4180220660	MAGISANO	CZ	251.516,31	281.443,64	17.966,73	17.966,73	0,00	0,00	0,00	300.868,60
4180220670	MAIDA	CZ	862.749,27	862.749,27	2.750,35	2.750,35	39.509,58	-333,94	0,00	906.757,08
4180220690	MARCEDEUSA	CZ	185.628,18	169.914,66	441,00	441,00	3.557,30	0,00	0,00	174.041,47
4180220700	MARCELINARA	CZ	515.235,22	473.525,07	26.257,58	11.602,23	0,00	-10,40	0,00	500.932,48
4180220701	MARRANO	CZ	289.991,21	269.349,22	12.178,94	272,63	0,00	-155,62	0,00	311.645,17
4180220710	MARRANO LOMBARDO	CZ	357.682,92	342.789,15	29.463,92	1.386,14	0,00	-157,83	0,00	373.481,37
4180220740	MUGLIERINA	CZ	191.131,41	283.203,48	18.937,20	276,96	0,00	0,00	0,00	302.417,64
4180220780	MONTAPANE	CZ	611,50	99.281,35	168.056,44	611,50	0,00	0,00	0,00	68.163,59
4180220800	MOTTA SANTA LUCIA	CZ	241.173,46	257.886,88	19.308,60	80,38	0,00	0,00	0,00	277.275,66
4180220840	NOCIERA TERNESE	CZ	126.445,94	416.855,67	150.970,26	32.701,91	0,00	-1.341,34	0,00	569.795,50
4180220850	OLIVADI	CZ	119.131,41	133.626,24	268,00	149,50	10.504,87	0,00	0,00	144.548,61
4180220860	PALERMITI	CZ	304.043,45	315.211,69	33.635,56	466,80	0,00	0,00	0,00	349.314,05
4180220890	PENTONE	CZ	362.643,75	393.028,86	48.178,03	3.260,17	0,00	0,00	0,00	444.467,06
4180220910	PETRIZI	CZ	198.686,37	244.493,93	787,00	776,40	14.879,34	0,00	0,00	260.936,67
4180220920	PETRONA'	CZ	445.345,90	501.997,45	25.055,60	1.995,23	4.365,55	-53,23	0,00	533.360,60
4180221120	SAN PIETRO A MAIDA	CZ	389.678,59	387.498,80	19.648,09	851,26	0,00	0,00	0,00	407.998,15
4180221130	SAN SOSTENE	CZ	156.380,97	232.123,46	236,00	85,09	17.109,26	0,00	0,00	249.553,81
4180221140	SANTA CATERINA DELLO IONIO	CZ	358.970,01	437.177,11	436,00	1.373,15	21.634,20	0,00	0,00	460.620,46
4180221150	SANT'ANDREA APOSTOLO DELLO IONIO	CZ	337.608,23	338.378,26	44.060,12	636,61	64.257,91	0,00	0,00	447.332,89
4180221190	SAN VITO SULLO IONIO	CZ	221.102,14	274.364,59	56.134,60	691,95	0,00	-70,37	0,00	331.120,77
4180221200	SATRANO	CZ	613.306,52	586.872,52	60.879,40	7.142,31	0,00	0,00	0,00	665.738,37
4180221230	SCELLIA	CZ	163.453,43	156.254,43	407,00	267,46	4.479,08	0,00	0,00	161.407,97
4180221231	SELIA MARINA	CZ	555.394,46	116.853,34	196.510,45	1.140,39	44.920,61	0,00	0,00	359.424,79
4180221250	SERRASTRETTA	CZ	690.355,78	664.778,37	271,00	1.838,50	43.309,70	0,00	0,00	710.197,57
4180221260	SERSALE	CZ	943.745,79	1.013.814,75	37.033,12	2.548,80	0,00	0,00	0,00	1.053.396,67
4180221270	SETTINGIANO	CZ	395.611,83	434.386,85	100.813,06	3.229,22	0,00	-497,24	0,00	537.931,89
4180221290	SIMERI CRICHI	CZ	426.047,66	560.035,21	102.147,38	2.838,10	0,00	0,00	0,00	665.020,69
4180221300	SORBO SAN BASILE	CZ	337.636,84	256.839,53	549,00	578,28	7.486,21	0,00	0,00	265.463,02
4180221330	SOVERATO	CZ	520.222,54	663.904,53	542.162,97	2.033,45	0,00	-62,02	0,00	1.208.038,94
4180221340	SOVERIA MANNELLI	CZ	463.239,52	556.421,87	29.395,23	1.876,46	0,00	0,00	0,00	587.693,56
4180221350	SOVERIA SIMERI	CZ	277.591,05	338.623,67	16.792,96	2.412,99	0,00	-21,05	0,00	357.808,56
4180221380	SQUILLACE	CZ	565.707,76	621.420,62	104.982,26	2.159,11	0,00	0,00	0,00	728.561,99
4180221390	STALETTI	CZ	164.961,81	124.502,68	15.830,31	2.293,43	28.950,40	0,00	0,00	171.576,82
4180221420	TAVERNA	CZ	438.078,60	389.371,12	552,00	901,65	36.548,28	0,00	0,00	427.373,05
4180221430	TIRIOLO	CZ	614.164,44	647.296,87	98.730,08	2.015,64	0,00	-722,21	0,00	747.320,37
4180221440	TORRE DI RUGGIERO	CZ	389.883,76	307.132,86	12.500,44	229,46	6.461,77	0,00	0,00	326.324,53
4180221470	VALLEFORTE	CZ	439.357,97	434.102,86	126,00	224,72	21.612,15	0,00	0,00	456.065,73
4180221530	ZAGARISE	CZ	329.599,48	376.755,15	24.573,21	1.556,20	0,00	0,00	0,00	402.884,56
4180250020	ACQUAFORMOSA	CS	239.716,78	257.521,88	11.489,78	858,68	0,00	0,00	0,00	269.870,34
4180250030	ACQUAFREDA	CS	61.390,58	93.857,69	28.852,34	586,00	0,00	0,00	0,00	123.296,03
4180250040	ACRI	CS	2.816.923,03	3.237.981,52	523.519,51	7.629,84	0,00	-3.904,25	0,00	3.765.226,62
4180250050	AIELLO CALABRO	CS	605.877,53	475.664,98	50.554,29	2.387,52	0,00	0,00	0,00	528.606,59
4180250060	AIETA	CS	210.135,91	240.060,00	1.332,60	250,17	5.928,27	0,00	0,00	247.571,04
4180250070	ALBIDONA	CS	311.586,01	205.937,04	1.061,12	268,33	0,00	0,00	0,00	440.028,96
4180250080	ALESSANDRIA DEL CARRETTO	CS	205.001,92	190.576,08	940,15	324,52	12.347,01	-160,98	0,00	204.026,79
4180250090	ALTOMONTE	CS	969.173,46	901.163,35	103.672,76	1.198,06	0,00	0,00	0,00	1.006.034,17




4180250100	AMANTEA	CS	-398.875,99	766.820,97	592.052,36	6.535,40	0,00	0,00	-3.661,60	0,00	1.361.747,14
4180250110	AMENDOLARA	CS	271.955,31	344.950,63	44.402,54	2.918,77	0,00	7.027,33	0,00	0,00	399.299,27
4180250120	APRIGLIANO	CS	870.818,82	777.306,06	20.263,65	864,62	0,00	5.245,79	0,00	0,00	803.680,12
4180250130	BELMONTE CALABRO	CS	586.414,24	465.540,89	52.622,11	2.647,10	0,00	0,00	0,00	0,00	520.810,10
4180250140	BELSITO	CS	209.063,07	219.833,05	29.231,01	986,62	0,00	0,00	-22,50	0,00	250.028,17
4180250150	BELVEDERE MARITTIMO	CS	184.851,81	736.635,13	227.673,44	1.771,19	0,00	0,00	-426,60	0,00	965.653,16
4180250160	BIANCHI	CS	309.370,83	312.820,15	48.665,38	123,23	0,00	0,00	0,00	0,00	361.608,76
4180250170	BISIGNANO	CS	1.947,76	2.003.065,01	1.947,76	3.200,23	0,00	119.310,50	0,00	0,00	2.126.102,71
4180250180	BOCCHIGLIERO	CS	570.507,97	391.996,06	44.042,72	571,37	0,00	0,00	-1.420,79	0,00	436.473,69
4180250190	BONIFATI	CS	551.801,65	587.709,51	41.438,38	2.699,94	0,00	0,00	0,00	0,00	631.847,83
4180250200	BUONVICINO	CS	466.895,86	476.964,65	17.363,39	1.345,54	0,00	0,00	0,00	0,00	495.673,58
4180250210	CALOPEZZATI	CS	55.515,68	73.243,36	21.701,98	1.562,20	0,00	10.226,62	0,00	0,00	106.734,36
4180250220	CALDIETO	CS	352.453,61	353.049,70	7.536,65	283,37	0,00	3.431,28	0,00	0,00	364.301,00
4180250230	CAMPANA	CS	728.827,79	565.450,31	708,88	444,47	0,00	18.433,07	0,00	0,00	585.036,73
4180250240	CANNA	CS	222.946,61	199.674,87	11.287,20	350,55	0,00	988,78	0,00	0,00	212.301,40
4180250250	CARIATI	CS	720.113,76	1.071.226,35	29.122,29	3.334,93	0,00	79.715,05	-619,55	0,00	1.182.779,06
4180250260	CAROLEI	CS	290.194,83	469.791,02	90.399,73	3.876,39	0,00	0,00	-756,74	0,00	563.310,40
4180250270	CARPANZANO	CS	116.870,53	116.870,53	4.946,68	268,91	0,00	513,00	0,00	0,00	122.599,12
4180250275	CASALI DEL MANCO	CS	1.850.432,00	1.679.484,28	206.614,20	9.305,20	0,00	44.497,69	-151,57	0,00	1.939.749,81
4180250290	CASSANO ALLO IONIO	CS	1.950.921,90	2.466.499,92	3.713,00	3.805,77	188.762,52	185.367,22	0,00	0,00	2.858.148,43
4180250300	CASTIGLIONE COSENTINO	CS	340.811,52	480.033,79	87.151,33	2.170,81	0,00	0,00	0,00	0,00	519.355,95
4180250310	CASTROLIBERO	CS	542.970,42	771.315,53	649.507,59	2.406,37	0,00	0,00	-250,11	0,00	1.422.979,38
4180250320	CASTROREGIO	CS	357.493,73	235.186,95	470,00	0,00	0,00	661,07	0,00	0,00	236.318,02
4180250330	CASTROVILLARI	CS	3.023.373,30	3.190.908,89	678.706,96	4.150,55	0,00	0,00	0,00	0,00	3.873.766,40
4180250340	CELICO	CS	508.428,73	610.906,85	66.523,31	2.666,29	0,00	0,00	0,00	0,00	679.925,45
4180250350	CELLARA	CS	136.821,26	159.142,79	14.754,44	366,51	0,00	0,00	0,00	0,00	154.263,74
4180250360	CERCHIARA DI CALABRIA	CS	551.032,53	539.543,63	11.134,27	2.158,06	0,00	20.020,21	-76,01	0,00	572.780,16
4180250370	CERSANO	CS	426.179,42	149.149,94	447.417,88	972,82	0,00	0,00	0,00	0,00	597.540,64
4180250380	CERVICATI	CS	232.445,35	220.253,04	23.498,22	825,09	0,00	0,00	0,00	0,00	244.576,35
4180250390	CERZETO	CS	478.781,62	422.703,09	32.980,24	2.258,67	0,00	0,00	-13,36	0,00	457.928,63
4180250400	CETRARO	CS	728.186,68	1.182.717,51	296.200,60	2.806,02	0,00	0,00	0,00	0,00	1.481.724,13
4180250410	CIVITA	CS	328.648,28	260.518,81	14.298,45	214,63	0,00	728,62	-12,67	0,00	275.747,85
4180250430	CLETO	CS	245.935,25	303.857,87	34.879,18	1.490,61	0,00	0,00	-22,66	0,00	340.204,99
4180250440	COLOSIMI	CS	195.124,06	244.469,06	56.162,27	1.208,88	0,00	0,00	0,00	0,00	301.840,21
4180250455	CORIGLIANO-ROSSANO	CS	7.424.501,82	11.968.167,78	1.332.804,13	5.608,27	458.150,44	170.215,63	0,00	0,00	13.934.946,25
4180250460	COSENZA	CS	17.771.487,37	12.062.673,87	2.930.345,59	30.564,03	0,00	0,00	0,00	0,00	15.023.583,49
4180250470	CROPALATI	CS	316.003,17	302.272,62	31.207,03	713,46	0,00	0,00	-77,35	0,00	334.115,76
4180250480	CROSIA	CS	219.301,99	1.080.272,28	354.365,26	2.391,46	0,00	0,00	-199,14	0,00	1.436.830,36
4180250490	DIAMANTE	CS	544.339,44	61.332,25	1.621,39	842,68	1.455,78	89.280,30	0,00	0,00	31.867,90
4180250500	DIPIGNANO	CS	555.251,11	674.192,49	1.561,00	1.860,57	0,00	97.800,77	-1.079,46	0,00	774.335,38
4180250510	DOMANICO	CS	135.642,34	185.764,40	36.855,76	1.107,88	0,00	0,00	-48,59	0,00	223.679,45
4180250520	FALCONARA CASTELLO	CS	609.120,75	692.052,63	113.425,08	1.561,38	0,00	0,00	-263,73	0,00	806.775,36
4180250530	FALCONARA ALBANESE	CS	328.786,94	197.520,10	24.004,28	1.287,94	0,00	14.527,93	0,00	0,00	-157.700,35
4180250540	FIGLINE VEGLIATURO	CS	241.744,41	193.601,68	21.308,19	1.305,73	3.469,20	531,43	-80,45	0,00	220.135,79
4180250550	FIRMO	CS	498.287,12	454.922,66	39.751,04	4.099,65	0,00	0,00	-320,42	0,00	498.452,93
4180250560	FIUMEFREDDO BRUZIO	CS	33.919,32	186.692,22	39.954,69	1.967,00	0,00	5.089,83	-33,05	0,00	235.670,69
4180250570	FRANCAVILLA MARITTIMA	CS	333.542,69	456.518,35	35.461,00	540,08	0,00	5.933,92	0,00	0,00	498.453,35
4180250580	FRASCINETO	CS	612.912,37	500.773,88	27.453,68	2.396,14	0,00	0,00	0,00	0,00	530.623,70
4180250590	FUSCALDO	CS	1.007.273,74	1.149.056,25	398.836,29	1.077,92	0,00	0,00	0,00	0,00	1.548.970,46
4180250600	GRIMALDI	CS	299.452,72	340.417,70	35.225,22	1.869,27	0,00	0,00	0,00	0,00	377.512,19
4180250610	GRI SOLIA	CS	321.483,23	397.991,33	18.751,49	390,89	0,00	0,00	0,00	0,00	417.133,71
4180250620	GUARDIA PIEMONTESE	CS	-200.086,18	-73.836,18	644,59	2.502,99	0,00	37.576,29	0,00	0,00	-33.112,91
4180250630	IAGO	CS	425.185,52	469.285,45	110.186,35	726,87	0,00	0,00	0,00	0,00	580.198,67
4180250640	LAINO BORGO	CS	449.115,01	417.635,70	37.011,05	1.951,61	0,00	0,00	-62,21	0,00	456.536,16




4180250650	AINO CASTELLO	CS	275.714,91	245.701,93	16.963,35	229,70	0,00	0,00	0,00	0,00	0,00	0,00	0,00	262.894,98
4180250660	APPANO	CS	260.775,01	218.420,46	26.353,20	1.347,60	0,00	0,00	-13,55	0,00	0,00	0,00	0,00	246.107,72
4180250670	ATTARICO	CS	666.547,29	821.458,61	99.349,39	1.452,78	0,00	0,00	-445,77	0,00	0,00	0,00	0,00	921.815,02
4180250680	LONGOBARDI	CS	333.189,57	426.643,65	73.619,62	3.129,06	0,00	0,00	0,00	0,00	0,00	0,00	0,00	503.392,33
4180250690	LONGOBALUCCO	CS	1.070.777,03	832.373,87	47.669,59	2.446,00	0,00	0,00	0,00	0,00	0,00	0,00	0,00	882.489,46
4180250700	LUNGRO	CS	865.688,04	621.815,78	95.378,86	2.630,41	0,00	0,00	0,00	0,00	0,00	0,00	0,00	719.825,05
4180250710	LUZZI	CS	1.251.907,69	1.442.482,43	191.798,98	2.328,74	0,00	0,00	0,00	0,00	0,00	0,00	0,00	1.636.610,15
4180250720	MAIERA	CS	150.759,72	216.858,41	8.448,00	1.341,12	0,00	0,00	0,00	0,00	0,00	0,00	0,00	240.053,00
4180250730	MAILITO	CS	387.904,34	274.298,24	9.531,26	1.101,31	0,00	0,00	2.489,73	0,00	0,00	0,00	0,00	287.396,54
4180250740	MALVITO	CS	372.740,37	378.061,87	62.292,10	2.027,65	0,00	0,00	-28,50	0,00	0,00	0,00	0,00	442.353,12
4180250750	MANDATORICCIO	CS	347.448,74	338.956,59	34.839,59	1.695,30	0,00	0,00	-35,86	0,00	0,00	0,00	0,00	375.455,61
4180250760	MANGONE	CS	296.973,97	318.842,11	16.057,96	972,16	0,00	0,00	0,00	0,00	0,00	0,00	0,00	338.247,26
4180250770	MARANO MARCHESATO	CS	400.203,59	514.193,80	65.620,53	2.189,10	0,00	0,00	-805,80	0,00	0,00	0,00	0,00	583.006,79
4180250780	MARANO PRINCIPATO	CS	413.451,01	480.049,32	69.998,83	2.709,04	0,00	0,00	-467,70	0,00	0,00	0,00	0,00	552.289,49
4180250790	MARZI	CS	158.719,40	222.512,54	31.892,55	1.645,25	0,00	0,00	-212,61	0,00	0,00	0,00	0,00	255.837,74
4180250800	MENDICINO	CS	326.052,40	852.473,93	320.769,63	1.143,79	0,00	0,00	0,00	0,00	0,00	0,00	0,00	1.174.387,35
4180250810	MONGRASSANO	CS	374.509,35	387.250,41	19.263,16	2.151,18	0,00	0,00	3.075,18	0,00	0,00	0,00	0,00	411.642,18
4180250820	MONTALTO UFFUGO	CS	898.052,61	2.113.672,43	704.105,76	5.257,50	0,00	0,00	-75,51	0,00	0,00	0,00	0,00	2.822.960,18
4180250830	MONTegiORDANO	CS	97.871,52	100.798,88	1.924,22	456,66	0,00	0,00	33.470,84	0,00	0,00	0,00	0,00	136.628,09
4180250840	MORANO CALABRO	CS	918.162,81	897.130,95	74.277,78	3.272,02	0,00	0,00	-419,11	0,00	0,00	0,00	0,00	974.261,64
4180250850	MORMANNO	CS	748.051,73	594.204,60	46.252,86	1.123,03	0,00	0,00	5.672,39	0,00	0,00	0,00	0,00	646.688,77
4180250860	MOTTAFOLONE	CS	319.198,48	301.340,36	33.014,04	561,47	0,00	0,00	0,00	0,00	0,00	0,00	0,00	334.915,87
4180250870	NOCARA	CS	267.048,21	195.761,78	4.991,23	41,90	0,00	0,00	552,15	0,00	0,00	0,00	0,00	201.347,06
4180250880	ORIOLO	CS	1.051.425,16	725.159,70	1.890,46	1.930,53	0,00	0,00	31.482,62	-57,02	0,00	0,00	0,00	760.406,29
4180250890	ORSOMARSO	CS	380.204,34	352.381,10	540,00	397,44	0,00	0,00	13.926,27	0,00	0,00	0,00	0,00	367.244,81
4180250900	PALUDI	CS	389.251,25	313.500,97	42.149,74	589,89	0,00	0,00	0,00	-10,00	0,00	0,00	0,00	356.230,60
4180250910	PANETTIERI	CS	134.031,29	170.468,18	4.729,08	270,45	0,00	0,00	896,21	-30,20	0,00	0,00	0,00	113.333,72
4180250920	PAOLA	CS	1.515.822,33	2.026.173,60	758.444,67	2.569,00	0,00	0,00	0,00	0,00	0,00	0,00	0,00	2.787.187,27
4180250930	PAPASIDERO	CS	377.711,63	2.667.602,85	5.323,36	715,15	0,00	0,00	5.266,76	0,00	0,00	0,00	0,00	280.908,12
4180250940	PARENTI	CS	386.411,85	464.021,07	26.634,16	1.675,41	0,00	0,00	8.098,85	0,00	0,00	0,00	0,00	500.429,49
4180250950	PATERNO CALABRO	CS	280.659,65	279.946,76	41.717,03	2.480,73	0,00	0,00	-834,88	0,00	0,00	0,00	0,00	323.309,64
4180250960	PEDIVIGLIANO	CS	211.735,56	214.535,76	22.149,53	1.45,78	0,00	0,00	0,00	0,00	0,00	0,00	0,00	236.831,07
4180250970	PIANE CRATI	CS	216.730,32	227.581,66	73.566,39	2.316,12	0,00	0,00	604,06	0,00	0,00	0,00	0,00	304.068,23
4180250980	PIETRAFITTA	CS	264.130,53	272.298,00	18.329,82	911,43	0,00	0,00	4.258,43	0,00	0,00	0,00	0,00	285.797,68
4180251000	PIETRAPOLA	CS	138.052,64	137.188,68	17.822,39	270,78	0,00	0,00	4.994,65	0,00	0,00	0,00	0,00	160.276,50
4180251010	PLATACI	CS	337.557,69	290.334,82	105,00	0,00	0,00	0,00	5.612,77	0,00	0,00	0,00	0,00	296.052,59
4180251020	PRAIA A MARE	CS	-769.662,93	-441.133,32	61.507,30	1.367,41	0,00	0,00	-48,37	0,00	0,00	0,00	0,00	-378.306,97
4180251030	RENDE	CS	1.570.682,28	1.651.907,35	2.522.223,95	41.428,00	0,00	0,00	0,00	0,00	0,00	0,00	0,00	4.215.559,30
4180251040	ROCCA IMPERIALE	CS	80.045,11	270.497,92	125.298,68	1.076,36	0,00	0,00	-70,62	0,00	0,00	0,00	0,00	396.802,33
4180251050	ROGGIANO GRAVINA	CS	617.280,60	1.067.311,83	158.747,84	2.633,45	0,00	0,00	-1.394,35	0,00	0,00	0,00	0,00	1.227.298,77
4180251060	ROGLIANO	CS	462.875,63	833.877,62	102.065,45	607,26	0,00	0,00	0,00	0,00	0,00	0,00	0,00	936.550,33
4180251070	ROSE	CS	569.287,17	757.587,05	90.592,61	707,80	0,00	0,00	0,00	0,00	0,00	0,00	0,00	848.887,46
4180251080	ROSETO CARO SPULICO	CS	-452.055,25	-289.086,92	38.548,44	2.184,89	0,00	0,00	11.661,93	0,00	0,00	0,00	0,00	-236.691,66
4180251100	ROTA GRECA	CS	343.986,48	328.334,20	10.930,00	1.793,87	0,00	0,00	2.941,21	0,00	0,00	0,00	0,00	343.999,28
4180251110	ROVITO	CS	389.296,22	500.833,90	87.151,73	892,28	0,00	0,00	-186,70	0,00	0,00	0,00	0,00	588.691,20
4180251120	SAN BASILE	CS	225.587,90	212.098,18	38.577,96	1.051,46	0,00	0,00	0,00	0,00	0,00	0,00	0,00	251.772,60
4180251130	SAN BENEDETTO ULLANO	CS	320.900,36	353.418,80	26.336,09	503,68	0,00	0,00	-37,38	0,00	0,00	0,00	0,00	380.365,69
4180251140	SAN COSMO ALBANESE	CS	238.919,98	208.614,07	7.217,09	803,74	0,00	0,00	0,00	0,00	0,00	0,00	0,00	216.634,90
4180251150	SAN DEMETRIO CORONE	CS	918.533,64	821.304,52	28.464,16	2.532,64	0,00	0,00	5.584,45	0,00	0,00	0,00	0,00	857.885,77
4180251160	SAN DONATO DI NINEA	CS	442.458,70	384.205,43	18.346,43	409,72	0,00	0,00	1.900,37	0,00	0,00	0,00	0,00	404.861,95
4180251170	SAN FILI	CS	496.638,95	531.199,27	94.854,44	1.060,01	0,00	0,00	0,00	0,00	0,00	0,00	0,00	626.882,92
4180251180	SANGINETO	CS	301.270,83	226.979,98	40.219,55	499,33	0,00	0,00	-230,80	0,00	0,00	0,00	0,00	267.698,86
4180251190	SAN GIORGIO ALBANESE	CS	393.001,84	373.449,84	651,00	329,85	0,00	0,00	12.685,07	0,00	0,00	0,00	0,00	387.115,76
4180251200	SAN GIOVANNI IN FIORE	CS	2.484.712,15	2.915.089,04	404.183,06	2.027,58	0,00	0,00	0,00	0,00	0,00	0,00	0,00	3.321.299,68




4180251210	CS	SAN LORENZO BELLUZZI	64,00	165,69	0,00	6,897,55	0,00	0,00	264,654,87
4180251220	CS	SAN LORENZO DEL VALLO	26,424,29	3,924,89	11,927,74	15,060,38	-13,00	0,00	619,846,52
4180251230	CS	SAN LUCIDO	227,180,64	850,52	0,00	0,00	0,00	0,00	853,211,13
4180251240	CS	SAN MARCO ARGENTANO	1,092,291,91	4,075,37	0,00	24,772,36	-1,573,28	0,00	1,243,453,71
4180251250	CS	SAN MARTINO DI FINITA	12,403,96	1,159,86	0,00	3,198,76	-13,55	0,00	301,460,43
4180251260	CS	SAN NICOLA ARCELLA	80,454,46	3,571,43	0,00	0,00	-1,167,24	0,00	-707,615,40
4180251270	CS	SAN PIETRO IN AMANTEA	11,395,43	448,82	0,00	0,00	0,00	0,00	177,611,93
4180251280	CS	SAN PIETRO IN GUARANO	120,012,16	1,179,85	0,00	0,00	-508,29	0,00	773,401,07
4180251290	CS	SAN SOTTI	44,923,57	2,130,38	0,00	0,00	0,00	0,00	492,505,69
4180251300	CS	SANTA CATERINA ALBANESE	12,516,13	1,713,85	0,00	0,00	-12,50	0,00	310,013,35
4180251310	CS	SANTA DOMENICA TALAO	28,785,85	1,033,73	0,00	3,669,27	0,00	0,00	286,331,14
4180251320	CS	SANT'AGATA DI ESARO	49,498,90	1,909,92	0,00	0,00	0,00	0,00	415,094,81
4180251330	CS	SANTA MARIA DEL CEDRO	96,350,80	1,336,64	1,704,96	62,225,54	-49,57	0,00	-778,058,00
4180251340	CS	SANTA MARIA DEL CEDRO	43,805,84	475,90	0,00	0,00	0,00	0,00	676,228,19
4180251350	CS	SANTO STEFANO DI ROGLIANO	28,732,04	834,32	0,00	647,63	-10,31	0,00	321,879,68
4180251360	CS	SAN VINCENZO LA COSTA	60,909,91	1,287,94	0,00	0,00	-9,73	0,00	587,647,31
4180251370	CS	SCALA COELI	42,468,34	768,88	0,00	2,948,18	0,00	0,00	834,764,00
4180251380	CS	SCALEA	34,334,96	590,66	0,00	0,00	0,00	0,00	335,547,31
4180251390	CS	SCIGLIANO	266,510,79	1,299,04	5,811,62	0,00	0,00	0,00	157,152,97
4180251400	CS	SERRA D'AIELLO	13,670,56	3,071,7	0,00	0,00	0,00	0,00	298,981,91
4180251410	CS	SPEZZANO ALBANESE	113,078,52	2,087,57	34,914,53	19,906,35	0,00	0,00	172,712,25
4180251420	CS	SPEZZANO DELLA SILA	158,736,06	3,251,01	0,00	0,00	-1,081,85	0,00	204,856,12
4180251430	CS	TARSIA	28,559,46	1,549,03	0,00	0,00	-103,11	0,00	491,566,06
4180251440	CS	TERRANOVA DA SIBARI	70,811,24	2,123,48	50,379,07	0,00	0,00	0,00	873,631,33
4180251450	CS	TERRAVECCHIA	12,580,24	306,09	0,00	0,00	0,00	0,00	279,693,80
4180251460	CS	TORANO CASTELLO	88,052,02	1,936,67	0,00	3,627,92	-438,51	0,00	858,358,08
4180251470	CS	TORTORA	6,356,29	4,959,73	0,00	90,862,39	-3,914,93	0,00	193,501,44
4180251480	CS	TREBISACCE	830,904,09	5,319,30	0,00	0,00	0,00	0,00	1,214,118,30
4180251490	CS	TREBISACCE	377,894,91	1,227,9	0,00	0,00	0,00	0,00	324,085,29
4180251500	CS	VACCARIZZO ALBANESE	15,768,92	338,20	0,00	0,00	0,00	0,00	805,511,84
4180251510	CS	VERBICARO	11,769,62	375,08	15,914,40	46,506,99	-565,84	0,00	-4,317,16
4180251520	CS	VILLAPIANA	56,418,46	2,368,12	0,00	0,00	-640,20	0,00	515,109,62
4180251530	CS	ZUMPARNO	45,095,54	1,460,09	0,00	10,109,15	0,00	0,00	880,553,37
4180670010	RC	AFERICO	856,210,04	1,688,408,14	1,920,39	2,340,84	0,00	0,00	177,807,12
4180670020	RC	AGNANA CALABRA	4,906,22	231,53	0,00	0,00	0,00	0,00	564,900,80
4180670030	RC	ANNOIA	501,075,46	1,017,50	15,079,16	0,00	0,00	0,00	353,483,31
4180670040	RC	ANTONIMINA	47,728,68	1,039,10	0,00	0,00	0,00	0,00	569,499,09
4180670050	RC	ARDORE	62,631,20	2,406,13	0,00	11,802,28	-119,28	0,00	282,210,53
4180670060	RC	BAGALADI	12,671,73	24,93	0,00	0,00	-10,93	0,00	879,499,09
4180670070	RC	BAGNARA CALABRA	269,524,80	2,852,35	0,00	0,00	-1,482,79	0,00	1,935,314,69
4180670080	RC	BENESTARE	1,699,502,81	2,34,442,31	0,00	0,00	0,00	0,00	1,336,659,55
4180670090	RC	BIANCO	610,576,84	1,971,00	0,00	0,00	-29,16	0,00	570,190,36
4180670100	RC	BIVONGI	342,315,06	773,90	0,00	0,00	-1,178,45	0,00	725,265,47
4180670110	RC	BOVA	285,726,60	12,65	0,00	0,00	0,00	0,00	377,726,38
4180670120	RC	BOVALINO	201,148,10	2,252,65	0,00	0,00	0,00	0,00	293,347,80
4180670130	RC	BOVA MARINA	437,411,23	3,108,19	0,00	0,00	0,00	0,00	1,336,659,55
4180670140	RC	BRANCALEONE	55,461,61	545,11	0,00	0,00	-12,38	0,00	572,702,97
4180670150	RC	BUZZANO ZEFFIRIO	15,577,69	243,55	0,00	6,826,76	-58,23	0,00	387,441,41
4180670160	RC	CALANNA	290,923,99	40,29	0,00	361,83	-24,35	0,00	298,875,84
4180670170	RC	CAMINI	13,414,35	755,88	0,00	0,00	0,00	0,00	294,938,17
4180670180	RC	CAMPO CALABRO	79,093,63	2,196,72	0,00	0,00	-1,271,50	0,00	645,181,53
4180670190	RC	CANDIDONI	9,611,12	4,197,37	0,00	24,39	0,00	0,00	38,917,20
4180670200	RC	CANOLO	237,555,10	304,49	0,00	7,462,60	0,00	0,00	246,387,19
4180670210	RC	CARAFFA DEL BIANCO	1,121,25	0,00	0,00	5,564,50	0,00	0,00	225,316,10




4180670220	CARDETTO	RC	637.231,76	501.835,01	6.845,67	1.677,14	0,00	1.626,53	-56,81	0,00	0,00	511.927,53
4180670230	CARENI	RC	661.470,85	638.905,91	362,00	1.885,29	0,00	13.181,30	0,00	0,00	0,00	654.334,50
4180670240	CASIGNANA	RC	310.635,02	252.680,78	10.134,79	0,00	0,00	0,00	0,00	0,00	0,00	262.815,57
4180670250	CALONNA	RC	1.551.892,60	1.592.182,37	127.456,49	1.924,28	0,00	0,00	0,00	0,00	0,00	1.721.563,14
4180670260	CINQUA'	RC	324.263,71	262,00	0,00	145,73	0,00	5.600,46	0,00	0,00	0,00	246.486,64
4180670270	CINQUEFRONDI	RC	784.741,77	1.084.451,77	102.328,64	746,56	0,00	0,00	0,00	0,00	0,00	1.187.526,97
4180670280	CITTANDVA	RC	1.243.863,02	1.602.588,56	279.703,33	1.655,27	0,00	0,00	0,00	0,00	0,00	1.883.947,16
4180670290	CONDOFURI	RC	467.756,16	677.620,21	92.801,39	787,26	0,00	0,00	0,00	0,00	0,00	769.208,86
4180670300	COSELETO	RC	404.666,10	311.356,73	6.682,64	0,00	0,00	0,00	0,00	0,00	0,00	318.039,37
4180670310	DELIANUOVA	RC	736.147,96	349.937,09	48.191,76	349,35	0,00	0,00	0,00	0,00	0,00	803.478,21
4180670320	FEROLETO DELLA CHIESA	RC	424.656,16	392.223,57	47.777,60	1.744,98	0,00	17.254,75	0,00	0,00	0,00	459.000,91
4180670330	FERRUZZANO	RC	388.775,14	277.222,04	15.307,21	532,84	0,00	0,00	-45,09	0,00	0,00	293.017,00
4180670340	FIUMARA	RC	401.812,72	314.980,70	8.708,30	765,42	0,00	0,00	0,00	0,00	0,00	324.454,42
4180670350	GALATRO	RC	1.046.137,35	685.037,32	292,00	370,87	0,00	20.287,60	0,00	0,00	0,00	705.987,79
4180670360	GERACE	RC	890.715,62	728.949,16	20.067,14	2.398,02	0,00	5.910,98	0,00	0,00	0,00	757.325,30
4180670370	GIFONE	RC	593.943,51	531.695,71	15.016,90	772,15	0,00	0,00	0,00	0,00	0,00	547.484,76
4180670380	GIOIA TAURO	RC	1.759.616,11	2.698.031,95	458.667,59	4.064,94	0,00	63.610,55	0,00	0,00	0,00	3.224.874,93
4180670390	GIOIOSA IONICA	RC	855.788,54	916.326,51	116.687,73	1.049,57	0,00	5.705,67	0,00	0,00	0,00	1.039.769,48
4180670400	GROTTERIA	RC	655.649,82	690.199,71	33.968,05	1.130,35	0,00	0,00	0,00	0,00	0,00	725.298,11
4180670410	LAGANADI	RC	256.805,54	188.136,44	2.466,84	149,64	0,00	842,66	0,00	0,00	0,00	181.595,58
4180670420	LAUREANA DI BORRELLO	RC	616.349,35	800.623,27	50.761,97	989,68	0,00	166.442,03	0,00	0,00	0,00	1.031.232,68
4180670430	LOCRI	RC	1.067.563,22	1.400.105,17	264.258,04	3.381,71	0,00	24.707,46	0,00	0,00	0,00	1.692.452,38
4180670440	MAMMOLA	RC	900.890,76	772.639,55	991,00	261,38	0,00	27.982,86	0,00	0,00	0,00	801.874,79
4180670450	MARINA DI GIOIOSA IONICA	RC	259.974,56	792.581,80	111.975,33	698,69	0,00	0,00	0,00	0,00	0,00	905.255,81
4180670460	MAROPATI	RC	538.938,98	410.982,36	95,10	461,92	0,00	17.682,06	0,00	0,00	0,00	430.077,94
4180670470	MARIONNE	RC	249.219,23	199.882,81	4.662,84	298,10	0,00	1.942,57	0,00	0,00	0,00	206.746,32
4180670480	MELICUCCA'	RC	390.074,68	315.108,46	159,75	159,75	0,00	5.195,12	0,00	0,00	0,00	324.391,23
4180670490	MELICUCCO	RC	458.781,25	711.742,52	34.612,37	1.109,60	0,00	26.995,87	0,00	0,00	0,00	774.460,36
4180670500	MELITO DI PORTO SALVO	RC	585.621,24	1.032.584,55	382.055,30	3.704,27	0,00	0,00	-2.274,38	0,00	0,00	1.416.069,74
4180670510	MOLOCHIO	RC	559.223,42	554.038,41	55.489,26	724,92	0,00	0,00	0,00	0,00	0,00	610.252,59
4180670520	MONASTERACE	RC	394.008,81	568.272,90	92.977,30	358,91	0,00	0,00	0,00	0,00	0,00	661.609,11
4180670530	MONTABELLO IONICO	RC	770.256,71	868.237,24	65.826,69	963,21	0,00	19.634,64	-15,42	0,00	0,00	954.646,36
4180670540	MOTTIA SAN GIOVANNI	RC	270.719,25	34.222,41	34.222,41	2.137,59	0,00	63.127,56	0,00	0,00	0,00	586.024,99
4180670550	OPPIDO MAMERTINA	RC	1.085.484,81	1.187.918,31	82.799,66	1.504,55	0,00	64.768,63	0,00	0,00	0,00	1.336.991,15
4180670560	PALIZZI	RC	466.043,98	423.112,96	24.950,95	1.885,40	0,00	10.803,30	-10,56	0,00	0,00	460.742,05
4180670570	PALMI	RC	2.858.770,98	2.876.375,88	523.736,53	4.601,26	0,00	27.940,12	0,00	0,00	0,00	3.432.653,80
4180670580	PAZZANO	RC	259.097,83	210.614,63	528,00	68,71	0,00	6.861,16	0,00	0,00	0,00	218.072,50
4180670590	PLACANICA	RC	478.248,99	378.073,96	11.631,43	963,00	0,00	0,00	0,00	0,00	0,00	390.668,99
4180670600	PLATI'	RC	937.027,35	1.042.926,63	5.650,15	1.372,83	0,00	7.811,95	0,00	0,00	0,00	1.057.761,46
4180670610	POLISTENA	RC	1.846.351,12	1.751.490,19	125.465,91	2.177,72	0,00	26.507,69	0,00	0,00	0,00	1.905.641,51
4180670620	PORTIGLIOLA	RC	352.766,89	344.913,23	5.905,96	396,05	0,00	3.889,08	-11,37	0,00	0,00	355.092,95
4180670630	REGGIO DI CALABRIA	RC	16.070.099,19	18.456.511,77	8.766.076,06	292.973,69	0,00	0,00	0,00	0,00	0,00	27.515.561,52
4180670640	RIACE	RC	147.110,56	313.111,77	23.870,03	474,20	0,00	4.885,23	0,00	0,00	0,00	342.341,23
4180670650	RIZZICONI	RC	771.236,62	1.134.805,51	99.287,23	1.208,48	0,00	78.391,18	-192,19	0,00	0,00	1.313.500,00
4180670660	ROCCAFORTE DEL GRECO	RC	413.379,48	262.759,66	1.799,43	129,80	0,00	0,00	0,00	0,00	0,00	264.688,89
4180670670	ROCCELLA IONICA	RC	439.684,77	831.988,56	194.537,92	1.902,43	0,00	0,00	-586,97	0,00	0,00	1.027.841,94
4180670680	ROGHUDI	RC	352.766,89	352.766,89	761,15	271,94	0,00	6.903,09	0,00	0,00	0,00	359.768,83
4180670690	ROSARNO	RC	1.611.205,32	2.406.482,03	219.500,06	3.303,85	0,00	112.484,24	-1.668,24	0,00	0,00	2.740.101,93
4180670700	SAMO	RC	381.997,45	290.608,67	12.882,02	155,97	0,00	0,00	0,00	0,00	0,00	303.646,66
4180670710	SAN FERDINANDO	RC	818.596,06	850.332,68	884,00	1.006,23	0,00	38.130,23	0,00	0,00	0,00	913.427,58
4180670720	SAN GIORGIO MORGETO	RC	277.113,16	757.071,81	62.555,80	1.958,94	0,00	0,00	0,00	0,00	0,00	822.186,55
4180670730	SAN GIOVANNI DI GERACE	RC	818.596,06	757.071,81	4.411,98	1.387,21	0,00	1.832,35	0,00	0,00	0,00	203.423,28
4180670740	SAN LORENZO	RC	590.071,11	505.729,96	40.853,69	983,05	0,00	0,00	0,00	0,00	0,00	547.566,70
4180670750	SAN LUCA	RC	988.625,10	986.071,31	21.522,89	698,02	0,00	0,00	-16,80	0,00	0,00	1.008.275,42




4180670750	RC	382.126,70	346.075,68	11.292,94	779,31	2.921,68	0,00	2.921,68	0,00	0,00	361.069,61
4180670760	RC	392.071,96	259.286,84	4.092,00	0,00	475,66	0,00	475,66	0,00	0,00	263.854,50
4180670770	RC	469.152,93	459.254,86	15.290,83	731,49	0,00	0,00	0,00	0,00	0,00	421.246,01
4180670780	RC	368.760,56	309.642,68	733,21	609,21	4.893,01	0,00	4.893,01	0,00	0,00	315.878,11
4180670790	RC	331.738,86	246.016,63	2.579,00	0,00	312,37	0,00	312,37	0,00	0,00	248.908,00
4180670800	RC	219.598,08	156.800,11	792,00	13,21	3.154,04	0,00	3.154,04	0,00	0,00	160.759,36
4180670810	RC	919.854,64	892.710,52	30.661,85	2.115,69	0,00	0,00	0,00	0,00	0,00	925.418,78
4180670820	RC	390.223,74	387.229,78	10.458,26	1.335,02	5.796,34	0,00	5.796,34	0,00	0,00	404.741,37
4180670830	RC	629.199,60	334.088,86	745,00	560,64	8.396,00	0,00	8.396,00	0,00	0,00	343.601,34
4180670840	RC	454.036,66	346.279,70	7.289,00	0,00	1.133,79	0,00	1.133,79	0,00	0,00	354.702,49
4180670850	RC	510.627,08	702.848,19	106.060,46	3.234,82	0,00	0,00	0,00	0,00	0,00	811.834,78
4180670860	RC	1.059.964,62	833.856,99	23.631,71	342,02	0,00	0,00	0,00	0,00	0,00	859.258,15
4180670870	RC	363.472,36	281.576,82	10.089,35	963,05	0,00	0,00	0,00	0,00	0,00	292.564,83
4180670880	RC	1.017.108,31	2.208.273,05	496.743,59	1.662,58	10.270,79	0,00	10.270,79	0,00	0,00	2.716.950,02
4180670890	RC	871.099,81	680.991,96	10.054,79	589,05	0,00	0,00	0,00	0,00	0,00	691.635,80
4180670900	RC	196.410,49	150.556,08	363,00	0,00	1.447,18	0,00	1.447,18	0,00	0,00	152.366,26
4180670910	RC	361.566,28	340.337,91	23.681,12	14,48	0,00	0,00	0,00	0,00	0,00	364.033,51
4180670920	RC	740.224,00	643.381,29	46.877,09	1.110,32	0,00	0,00	0,00	0,00	0,00	691.003,86
4180670930	RC	2.221.548,84	2.611.319,73	341.316,94	1.110,32	95.945,45	0,00	95.945,45	0,00	0,00	3.049.692,43
4180670940	RC	189.295,19	149.092,26	831,08	95,00	3.913,64	0,00	3.913,64	0,00	0,00	162.027,40
4180670950	RC	451.022,70	442.882,05	47,00	513,96	69.888,82	0,00	23.901,68	0,00	0,00	537.233,51
4180670960	RC	940.502,21	1.385.440,07	57.650,51	6.362,73	4.842,08	0,00	151.757,18	0,00	0,00	1.604.373,70
4180970000	RR	622.092,87	584.189,05	5.868,00	286,15	0,00	0,00	10.054,25	0,00	0,00	600.397,45
4180970010	RR	291.237,55	361.357,63	29.308,49	392,81	0,00	0,00	0,00	0,00	0,00	391.048,45
4180970030	RR	382.330,10	271.112,17	19.650,57	0,00	0,00	0,00	0,00	0,00	0,00	290.742,74
4180970040	RR	840.130,60	727.965,50	24.226,60	1.660,92	0,00	0,00	0,00	0,00	0,00	753.852,82
4180970050	RR	309.322,31	290.800,44	18.324,10	83,96	0,00	0,00	0,00	0,00	0,00	309.181,40
4180970060	RR	243.530,13	251.743,07	28.264,58	4,38	0,00	0,00	0,00	0,00	0,00	280.398,01
4180970070	RR	1.047.866,35	840.128,81	39.315,97	1.168,59	0,00	0,00	0,00	0,00	0,00	880.613,37
4180970080	RR	1.511.412,15	2.416.350,15	236.887,53	851,92	0,00	0,00	0,00	0,00	0,00	2.654.089,60
4180970090	RR	-157.641,54	174.944,21	42.324,29	568,69	0,00	0,00	47.843,59	0,00	0,00	265.680,79
4180970100	RR	7.288.647,20	8.621.185,22	1.735.132,13	46.533,51	0,00	0,00	0,00	0,00	0,00	10.607.852,40
4180970110	RR	458.487,35	538.198,86	43.528,20	1.866,31	0,00	0,00	10.849,33	0,00	0,00	594.442,70
4180970120	RR	1.577.401,23	1.653.688,87	138.127,66	2.349,12	0,00	0,00	0,00	0,00	0,00	1.880.862,62
4180970130	RR	868.451,15	2.564.604,50	63.601,95	986,51	65.410,34	0,00	53.702,28	0,00	0,00	2.748.305,58
4180970140	RR	660.626,91	656.619,12	95.596,90	1.108,90	0,00	0,00	0,00	0,00	0,00	753.313,12
4180970150	RR	1.116.805,20	1.382.408,73	103.470,92	1.183,41	0,00	0,00	0,00	0,00	0,00	1.486.733,77
4180970160	RR	469.000,75	368.493,22	20.346,81	172,63	0,00	0,00	0,00	0,00	0,00	389.109,31
4180970170	RR	1.409.918,87	1.641.495,50	2.579,36	1.655,92	0,00	0,00	80.379,59	0,00	0,00	1.726.110,16
4180970180	RR	828.844,20	824.724,70	43.277,10	187,16	0,00	0,00	0,00	0,00	0,00	868.188,96
4180970190	RR	669.369,45	1.015.271,67	73.866,42	897,63	29.622,38	0,00	0,00	0,00	0,00	1.119.658,10
4180970200	RR	541.328,11	479.601,41	42.357,35	1.154,71	0,00	0,00	0,00	0,00	0,00	523.113,47
4180970210	RR	471.970,58	340.231,15	11.477,40	0,00	0,00	0,00	0,00	0,00	0,00	351.708,55
4180970220	RR	603.991,74	557.342,68	37.618,45	1.226,23	0,00	0,00	0,00	0,00	0,00	596.173,65
4180970230	RR	345.151,93	309.114,80	21.025,77	149,82	0,00	0,00	0,00	0,00	0,00	330.290,59
4180970240	RR	520.324,84	601.938,43	56.588,27	989,91	24.104,99	0,00	0,00	0,00	0,00	683.611,62
4180970250	RR	556.960,38	861.489,52	105.114,98	3.475,54	85.360,69	0,00	0,00	0,00	0,00	1.084.958,77
4180970260	RR	343.840,18	302.527,06	5.376,40	81,02	0,00	0,00	0,00	0,00	0,00	307.984,48
4180970270	RR	550.559,12	475.467,66	23.965,38	525,93	0,00	0,00	0,00	0,00	0,00	499.958,97
4181030010	VV	581.179,30	567.335,10	376,00	1.164,27	0,00	0,00	26.657,05	0,00	0,00	595.532,42
4181030020	VV	474.999,13	429.016,89	8.809,00	329,37	0,00	0,00	4.929,92	0,00	0,00	443.071,43
4181030030	VV	371.215,66	546.516,29	119.298,43	2.638,48	0,00	0,00	0,00	0,00	0,00	668.453,20
4181030040	VV	223.834,11	237.536,38	3.675,58	926,31	0,00	0,00	1.048,58	0,00	0,00	243.176,85
4181030050	VV	348.113,65	363.480,09	239,00	298,85	0,00	0,00	6.993,98	0,00	0,00	371.011,92



4181030060	CESSANITI	VV	711.673,68	754.732,32	4.066,31	1.098,10	13.741,33	0,00	0,00	0,00	0,00	773.638,06
4181030070	DASA'	VV	304.311,35	319.086,05	5.709,69	274,75	3.671,60	0,00	0,00	0,00	0,00	328.742,09
4181030080	DINAMI	VV	633.283,78	623.877,70	12.468,39	431,44	6.395,88	0,00	0,00	0,00	0,00	643.133,41
4181030090	DRAPIA	VV	355.368,43	351.800,50	64.752,06	464,65	0,00	0,00	0,00	0,00	0,00	417.017,21
4181030100	FABRIZIA	VV	617.742,34	608.320,64	9.077,40	1.766,33	10.058,45	0,00	0,00	0,00	0,00	629.222,82
4181030103	FLADELIA	VV	1.131.436,03	1.228.930,84	44.824,85	1.934,53	5.384,60	0,00	0,00	0,00	0,00	1.281.074,82
4181030120	FLANDARI	VV	342.899,32	363.053,39	10.898,33	836,32	246,57	0,00	0,00	0,00	0,00	375.034,61
4181030130	FLOGASO	VV	370.878,36	365.783,50	12.855,35	898,05	553,75	-13,99	0,00	0,00	0,00	380.036,66
4181030140	FRANCIVILLA ANGITOLA	VV	580.120,21	485.833,92	25.528,49	619,30	3.008,36	0,00	0,00	0,00	0,00	514.990,06
4181030150	FRANCA	VV	315.572,74	360.929,94	9.208,02	546,51	8.473,76	0,00	0,00	0,00	0,00	379.158,23
4181030160	GEROCARNE	VV	776.240,61	644.058,21	12.374,75	595,45	9.062,13	0,00	0,00	0,00	0,00	666.079,29
4181030170	IONADI	VV	234.049,47	406.668,34	102.176,67	2.121,76	0,00	0,00	0,00	0,00	0,00	510.966,77
4181030180	IOPPOLO	VV	396.384,42	327.687,98	46.818,61	836,82	0,00	0,00	0,00	0,00	0,00	375.343,41
4181030190	LIMBADI	VV	648.613,43	673.930,72	2.171,84	491,95	35.474,77	0,00	0,00	0,00	0,00	712.033,21
4181030200	MAIERATO	VV	559.110,66	544.381,37	3.281,24	2.323,83	11.481,16	0,00	0,00	0,00	0,00	561.467,60
4181030210	MILETO	VV	569.845,34	1.045.125,17	137.992,23	3.481,09	0,00	-13,87	0,00	0,00	0,00	1.186.584,61
4181030220	MONGIANA	VV	201.635,86	204.652,31	4.881,00	132,71	3.085,23	0,00	0,00	0,00	0,00	212.751,25
4181030230	MONTEROSSO CALABRO	VV	536.905,26	417.381,70	494,03	778,23	20.705,19	0,00	0,00	0,00	0,00	439.359,15
4181030240	NARDODIPACE	VV	457.279,90	466.756,78	899,00	0,00	1.199,28	0,00	0,00	0,00	0,00	468.855,06
4181030250	NICOTERA	VV	642.691,61	941.967,79	166.094,37	2.708,85	0,00	0,00	0,00	0,00	0,00	1.110.770,91
4181030260	PARGHEIA	VV	167.574,43	206.357,81	34.340,97	621,94	0,00	0,00	0,00	0,00	0,00	241.320,72
4181030270	PIZZO	VV	848.214,13	1.388.186,77	223.799,24	901,06	0,00	0,00	0,00	0,00	0,00	1.612.887,07
4181030280	PIZZONI	VV	333.722,94	335.020,42	183,00	394,46	12.880,38	0,00	0,00	0,00	0,00	348.478,26
4181030290	POLIA	VV	229.537,89	244.336,87	570,26	152,95	8.391,12	0,00	0,00	0,00	0,00	253.451,20
4181030300	RICADI	VV	564.796,15	776.378,04	145.567,17	2.866,25	0,00	0,00	0,00	0,00	0,00	924.811,47
4181030310	ROMBIOLIO	VV	852.701,40	966.326,21	19.411,71	1.345,27	3.891,40	0,00	0,00	0,00	0,00	990.974,59
4181030320	SAN CALOGERO	VV	787.749,69	901.105,93	91.023,41	1.589,77	0,00	-10,69	0,00	0,00	0,00	993.708,42
4181030330	SAN COSTANTINO CALABRO	VV	391.516,58	429.694,98	18.335,38	810,99	3.191,03	0,00	0,00	0,00	0,00	452.032,38
4181030340	SAN GREGORIO D'IPPONA	VV	576.797,40	8.864,58	587.161,81	707,58	6.287,09	0,00	0,00	0,00	0,00	603.021,06
4181030350	SAN NICOLA DA CRISSA	VV	363.682,12	369.483,91	1.318,62	67,90	12.850,48	0,00	0,00	0,00	0,00	383.720,91
4181030360	SANT'ONFRO	VV	708.933,57	610.561,92	446,00	1.695,28	42.049,67	0,00	0,00	0,00	0,00	654.752,87
4181030370	SERRA SAN BRUNO	VV	634.214,11	963.919,69	109.493,68	2.597,62	5.687,26	-251,60	0,00	0,00	0,00	1.081.446,64
4181030380	SIMBARIO	VV	271.157,48	282.641,35	13.004,00	115,88	0,00	0,00	0,00	0,00	0,00	295.761,23
4181030390	SORIANELLO	VV	400.846,46	375.238,99	8.337,00	17,86	2.516,27	0,00	0,00	0,00	0,00	386.110,12
4181030400	SORIANO CALABRO	VV	884.366,52	697.984,26	18.253,34	682,58	6.397,92	0,00	0,00	0,00	0,00	723.318,08
4181030410	SPADOLA	VV	221.026,35	229.580,68	10.908,00	428,96	0,00	-16,53	0,00	0,00	0,00	240.901,11
4181030420	SPLINGA	VV	374.024,94	371.261,44	15.481,69	88,95	0,00	0,00	0,00	0,00	0,00	386.793,13
4181030430	STEFANACONI	VV	459.994,04	505.784,35	48.493,98	930,61	0,00	0,00	0,00	0,00	0,00	555.208,94
4181030440	TROPEA	VV	553.235,58	831.435,10	161.817,72	969,92	1.107,24	0,00	0,00	0,00	0,00	994.938,85
4181030450	VALLELONGA	VV	250.233,47	255.074,99	4.529,46	680,33	3.000,33	0,00	0,00	0,00	0,00	263.285,11
4181030460	VAZZANO	VV	319.867,51	300.334,03	9.482,80	145,26	1.296,39	0,00	0,00	0,00	0,00	311.258,48
4181030470	VIBO VALENTIA	VV	4.018.457,17	4.441.245,35	1.365.224,90	7.538,26	0,00	0,00	0,00	0,00	0,00	5.814.008,51
4181030480	ZACCANOPOLI	VV	173.269,59	184.367,11	705,05	896,02	8.006,52	0,00	0,00	0,00	0,00	193.974,70
4181030490	ZAMBONE	VV	281.155,81	279.807,72	20.960,27	864,49	0,00	0,00	0,00	0,00	0,00	301.632,48
4181030500	ZUNGRI	VV	457.532,98	477.954,86	8.540,45	440,85	0,00	0,00	0,00	0,00	0,00	486.936,16
5190010020	ALESSANDRIA DELLA ROCCA	AG	186.291,19	187.931,38	3.028.280,45	58.894,86	0,00	-27.433,77	0,00	0,00	0,00	3.247.672,92
5190010030	ARAGONA	AG	812.927,21	812.927,21	332.654,77	1.254,07	0,00	0,00	0,00	0,00	0,00	1.146.382,46
5190010040	BIVONA	AG	552.425,69	358.527,07	53.908,90	2.279,91	8.885,69	-17,15	0,00	0,00	0,00	441.655,50
5190010050	BURGIO	AG	512.425,69	512.425,69	235,00	1.084,85	26.752,28	0,00	0,00	0,00	0,00	540.497,82
5190010060	CALAMONACI	AG	834.456,11	284.591,92	1.945,50	493,82	14.601,03	0,00	0,00	0,00	0,00	301.539,68
5190010070	CALTABELLOTTA	AG	468.213,95	468.213,95	45.787,93	107,96	0,00	0,00	0,00	0,00	0,00	882.411,07
5190010080	CANASTRA	AG	927.156,56	927.156,56	100.177,38	866,33	0,00	-140,17	0,00	0,00	0,00	514.085,32
5190010090	CANNIMARATA	AG	927.156,56	927.156,56	100.177,38	866,33	0,00	-140,17	0,00	0,00	0,00	1.028.059,91



5190010100	CAMPOBELLO DI LICATA	AG	554.419,99	554.419,99	382.542,11	2.592,07	0,00	0,00	-555,22	0,00	938.998,95
5190010100	CANICATTI'	AG	1.216.329,34	1.216.329,34	1.143.025,36	5.315,55	0,00	0,00	0,00	0,00	2.364.670,45
5190010100	CASTELTERMINI	AG	1.078.634,99	1.078.634,99	95.329,91	755,13	34.202,71	0,00	0,00	0,00	1.208.922,74
5190010130	CASTROFILIPPO	AG	915.840,79	915.840,79	34.215,67	1.135,74	8.495,00	0,00	0,00	0,00	959.687,20
5190010140	CATTOLICA ERACLEA	AG	677.691,71	677.691,71	89.575,04	2.031,52	0,00	0,00	0,00	0,00	769.298,27
5190010150	CIANCIANA	AG	671.263,92	671.263,92	37.363,05	2.249,65	17.287,70	0,00	-27,30	0,00	728.137,02
5190010160	COMITINI	AG	247.759,71	247.759,71	11.607,05	180,97	3.915,42	0,00	0,00	0,00	263.463,15
5190010170	FAVARA	AG	2.864.802,64	2.864.802,64	968.019,05	2.348,34	0,00	0,00	0,00	0,00	3.835.170,02
5190010190	GIROPOLI GIANCAIXIO	AG	617.494,41	617.494,41	150.771,29	2.393,79	0,00	0,00	-1.537,02	0,00	769.122,47
5190010200	IMPEDUSA E LINOSA	AG	271.536,38	271.536,38	26.067,81	538,32	85.368,36	0,00	-24,01	0,00	298.118,50
5190010200	LAMPEDUSA E LINOSA	AG	431.622,98	431.622,98	6.231,00	1.292,54	6.852,46	0,00	0,00	0,00	331.878,62
5190010210	LUCCA SICULA	AG	431.184,43	431.184,43	15.188,88	743,65	3.986,04	0,00	0,00	0,00	4.203.166,60
5190010230	MIENFI	AG	492.666,63	492.666,63	393.228,83	5.279,63	80.019,80	0,00	-1.116,25	0,00	451.933,12
5190010240	MONTALLEGRO	AG	596.368,47	596.368,47	50.597,72	1.495,84	0,00	0,00	-103,94	0,00	648.358,08
5190010250	MONTEVASSO	AG	614.792,28	614.792,28	129.971,52	1.202,35	0,00	0,00	-13,58	0,00	745.952,77
5190010260	NARO	AG	527.228,56	527.228,56	126.724,80	2.415,56	42.386,11	0,00	-36,76	0,00	698.718,26
5190010270	PALMA DI MONTECHIARO	AG	1.462.811,49	1.462.811,49	546.226,48	3.138,23	0,00	0,00	0,00	0,00	2.012.176,20
5190010280	PORTO EMPEDOCLE	AG	1.574.623,49	1.574.623,49	537.728,03	6.485,21	0,00	0,00	-2.776,16	0,00	2.116.060,28
5190010290	RACALMUTO	AG	769.487,46	769.487,46	292.067,66	1.530,19	0,00	0,00	0,00	0,00	1.063.085,31
5190010300	RAFFADALI	AG	1.022.676,57	1.022.676,57	150.254,34	1.243,79	16.338,31	0,00	-36,28	0,00	1.170.476,74
5190010310	RAVANUSA	AG	1.554.669,16	1.554.669,16	144.091,72	898,46	0,00	0,00	-156,06	0,00	1.712.476,93
5190010320	REALMONTE	AG	88.114,94	88.114,94	51.808,99	554,99	38.200,30	0,00	0,00	0,00	178.679,22
5190010330	RIBERA	AG	659.096,76	659.096,76	552.169,59	3.269,80	0,00	0,00	0,00	0,00	1.499.784,31
5190010340	SAMBUCA DI SICILIA	AG	599.857,61	599.857,61	285,00	1.565,40	67.959,70	0,00	0,00	0,00	669.667,71
5190010350	SAN BIAGIO PLATANI	AG	554.034,93	554.034,93	125.965,83	2.378,10	0,00	0,00	0,00	0,00	682.378,86
5190010360	SAN GIOVANNI GEMINI	AG	578.735,94	578.735,94	124.397,71	1.162,83	0,00	0,00	-111,31	0,00	704.185,16
5190010361	SANTA EUGABETTA	AG	369.045,33	369.045,33	43.633,65	610,32	2.989,38	0,00	-21,78	0,00	416.256,90
5190010370	SANTA MARGHERITA DI BELICE	AG	575.281,61	575.281,61	116.217,44	4.458,31	0,00	0,00	-52,10	0,00	695.436,36
5190010380	SANTANGELO MUXARO	AG	286.112,74	286.112,74	35.737,69	1.713,48	0,00	0,00	0,00	0,00	323.563,91
5190010390	SANTO STEFANO QUISQUINA	AG	682.427,91	682.427,91	52.026,05	1.459,77	11.157,32	0,00	0,00	0,00	747.071,05
5190010400	SCIACCA	AG	533.465,73	533.465,73	1.413.732,59	60.032,65	103.840,72	0,00	-247,45	0,00	1.043.892,78
5190010410	SICULIANA	AG	435.274,29	435.274,29	61.370,03	1.048,65	0,00	0,00	-209,16	0,00	508.347,48
5190010420	VILLARANCA SICILIA	AG	440.662,26	440.662,26	12.992,07	660,32	5.577,04	0,00	0,00	0,00	459.841,69
5190180010	ACQUAVIVA PLATANI	CL	268.685,42	268.685,42	16.840,92	207,19	8.269,20	0,00	0,00	0,00	294.002,73
5190180020	BOMPENISIERE	CL	144.298,39	144.298,39	15.126,22	18,08	0,00	0,00	0,00	0,00	159.442,69
5190180030	BUTERA	CL	770.441,72	770.441,72	59.610,71	3.268,72	10.432,37	0,00	-306,71	0,00	843.446,82
5190180040	CALTANISSETTA	CL	5.865.447,41	5.865.447,41	2.672.918,86	58.756,71	0,00	0,00	-37.847,20	0,00	8.559.275,78
5190180050	CAMPORANCO	CL	365.198,36	365.198,36	1.410,23	858,23	44.195,29	0,00	-313,33	0,00	443.430,90
5190180060	DELLA	CL	357.268,33	357.268,33	49.467,91	2.085,50	21.260,58	0,00	-129,42	0,00	429.952,91
5190180070	GELA	CL	3.832.972,60	3.832.972,60	1.209.599,46	27.341,43	149.484,23	0,00	-13.459,22	0,00	5.337.275,62
5190180080	MARIANOPOLE	CL	461.216,18	461.216,18	19.634,76	707,87	4.111,01	0,00	0,00	0,00	485.669,82
5190180090	MAZZARINO	CL	1.142.592,15	1.142.592,15	132.827,72	1.885,70	24.099,55	0,00	-355,71	0,00	1.301.049,42
5190180100	MILENA	CL	417.041,68	417.041,68	85.071,47	2.438,33	0,00	0,00	-27,48	0,00	504.524,01
5190180110	MONTEFEDORO	CL	321.349,68	321.349,68	39.068,14	374,29	0,00	0,00	-13,34	0,00	360.778,76
5190180120	MUSSOMELI	CL	359.044,08	359.044,08	205.252,29	2.602,90	18.462,74	0,00	0,00	0,00	585.362,01
5190180130	NISCOMI	CL	3.021.704,55	3.021.704,55	153.711,94	1.301,09	66.009,75	0,00	-125,13	0,00	3.242.602,21
5190180140	RESUTTANO	CL	482.858,88	482.858,88	43.264,14	303,28	0,00	0,00	0,00	0,00	526.426,30
5190180150	RIESI	CL	1.102.144,30	1.102.144,30	196.691,29	1.562,25	0,00	0,00	-666,57	0,00	1.299.701,27
5190180160	SAN CATALDO	CL	2.169.103,64	2.169.103,64	663.270,21	1.733,76	0,00	0,00	0,00	0,00	2.834.107,61
5190180170	SANTA CATERINA VILLARMOSSA	CL	758.788,04	758.788,04	35.038,66	942,00	25.048,26	0,00	0,00	0,00	819.816,96
5190180180	SERRADIFALCO	CL	277.511,73	277.511,73	188.965,55	3.292,53	0,00	0,00	0,00	0,00	469.789,81
5190180190	SOMMATINO	CL	705.475,99	705.475,99	106.038,80	3.283,73	0,00	0,00	0,00	0,00	814.798,52
5190180200	SUTERA	CL	334.157,56	334.157,56	22.217,03	796,38	4.149,73	0,00	0,00	0,00	361.280,70




5190210210	VALLELUNGA PRATAMENO	Cl	767.902,67	767.902,67	27.545,18	1.093,87	0,00	3.030,69	0,00	0,00	0,00	799.572,41
5190210220	VILLALBA	Cl	561.279,93	561.279,93	10.644,33	410,29	0,00	3.064,23	0,00	0,00	0,00	575.399,18
5190210010	ACI BONACCORSI	Ct	214.578,30	214.578,30	162.363,51	4.238,73	0,00	0,00	-1.068,40	0,00	0,00	380.112,14
5190210020	ACI CASTELLO	Ct	633.003,54	633.003,54	1.195.600,96	28.300,49	9.327,33	0,00	0,00	0,00	0,00	600.225,24
5190210030	ACI CATENA	Ct	1.523.454,02	1.523.454,02	602.763,55	5.888,43	35.472,33	0,00	0,00	0,00	0,00	2.167.578,44
5190210040	ACIREALE	Ct	2.979.178,32	2.979.178,32	2.621.219,58	35.254,48	72.263,09	0,00	0,00	0,00	0,00	5.707.915,47
5190210050	ACI SANT'ANTONIO	Ct	175.658,97	175.658,97	813.239,00	4.313,83	0,00	0,00	0,00	0,00	0,00	993.211,80
5190210060	ADRANO	Ct	2.978.920,95	2.978.920,95	397.858,27	5.056,72	91.929,93	49.363,07	0,00	0,00	0,00	3.523.128,95
5190210070	BELPASSO	Ct	610.717,81	610.717,81	756.487,92	21.853,03	0,00	0,00	-13.173,07	0,00	0,00	1.375.885,68
5190210080	BIANCAVILLA	Ct	1.558.384,77	1.558.384,77	337.960,89	3.988,85	79.670,07	0,00	-1.394,85	0,00	0,00	1.978.609,72
5190210090	BRONTE	Ct	1.690.346,54	1.690.346,54	1.149,00	2.024,64	0,00	299.222,72	0,00	0,00	0,00	1.992.742,90
5190210100	CALATABIANO	Ct	72.914,18	72.914,18	71.839,59	2.377,51	52.402,45	510,43	0,00	0,00	0,00	200.044,16
5190210110	CALTAGIRONE	Ct	4.193.481,21	4.193.481,21	1.541.230,26	9.559,52	0,00	0,00	0,00	0,00	0,00	5.744.270,98
5190210120	CAMPOROTONDO ETNEO	Ct	119.884,29	119.884,29	117.313,09	5.189,58	0,00	0,00	-168,68	0,00	0,00	242.218,28
5190210130	CASTEL DI IUDICA	Ct	802.288,11	802.288,11	46.463,34	1.173,94	0,00	12.025,13	-60,78	0,00	0,00	861.889,74
5190210140	CASTIGLIONE DI SICILIA	Ct	1.036.578,25	1.036.578,25	29.389,35	1.940,74	0,00	9.588,75	0,00	0,00	0,00	1.077.477,09
5190210150	CATANIA	Ct	53.309.747,35	53.309.747,35	21.438.062,18	727.776,91	424.262,36	0,00	0,00	0,00	0,00	75.899.848,80
5190210160	FIUMEFREDDO DI SICILIA	Ct	263.569,50	263.569,50	252.999,60	1.723,88	49.005,83	0,00	-37,62	0,00	0,00	567.261,19
5190210170	GIARRE	Ct	1.308.860,39	1.308.860,39	1.529.098,67	5.533,17	205.868,29	0,00	0,00	0,00	0,00	3.049.380,52
5190210180	GRAMMICHELE	Ct	1.054.121,01	1.054.121,01	477.189,24	3.203,52	0,00	0,00	-1.934,58	0,00	0,00	1.532.696,19
5190210190	GRAVINA DI CATANIA	Ct	1.844.406,99	1.844.406,99	1.282.375,80	34.628,38	10.109,97	0,00	0,00	0,00	0,00	3.171.521,14
5190210200	LICODIA EUBEA	Ct	649.313,99	649.313,99	51.929,51	1.534,85	0,00	0,00	0,00	0,00	0,00	702.778,35
5190210210	LINGUAGLOSSA	Ct	263.000,30	263.000,30	132.699,47	766,59	0,00	0,00	0,00	0,00	0,00	396.466,36
5190210220	MALETTO	Ct	498.143,62	498.143,62	808,96	1.728,06	0,00	66.076,46	0,00	0,00	0,00	566.257,10
5190210231	MANIACE	Ct	541.451,56	541.451,56	94.811,34	614,70	0,00	0,00	0,00	0,00	0,00	636.877,80
5190210230	MASCALI	Ct	-789.136,73	-789.136,73	271.850,57	4.642,60	0,00	63.734,21	-2.659,14	0,00	0,00	-451.968,49
5190210240	MASCALUCIA	Ct	-17.287,17	-17.287,17	1.215.990,95	21.427,38	0,00	0,00	-3.091,61	0,00	0,00	1.217.039,55
5190210251	MAZZARRONE	Ct	384.351,35	384.351,35	2.348,41	734,03	30.903,65	42.845,88	0,00	0,00	0,00	461.183,33
5190210250	MILLIELLO IN VAL DI CATANIA	Ct	851.383,06	851.383,06	117.083,37	766,55	0,00	0,00	0,00	0,00	0,00	969.232,97
5190210251	MILIO	Ct	160.622,83	160.622,83	31.643,38	465,64	0,00	0,00	-188,08	0,00	0,00	192.543,77
5190210260	MINEO	Ct	112.008,12	112.008,12	32.443,96	847,17	166.496,01	35.609,28	-382,89	0,00	0,00	347.021,66
5190210270	MIRABELLA IMBACCARI	Ct	814.711,01	814.711,01	225.485,24	3.052,44	0,00	0,00	-100,88	0,00	0,00	1.043.147,82
5190210280	MISTERBIANCO	Ct	4.555.700,27	4.555.700,27	1.626.812,98	42.681,74	142.754,16	0,00	0,00	0,00	0,00	6.367.949,16
5190210290	MOTTA SANT'ANASTASIA	Ct	-397.962,29	-397.962,29	257.983,83	10.719,11	180.018,88	0,00	-1.045,77	0,00	0,00	49.713,76
5190210300	NICOLOSI	Ct	-22.629,87	-22.629,87	272.033,30	5.550,54	0,00	0,00	-4.509,80	0,00	0,00	250.444,37
5190210310	PALAGONIA	Ct	1.227.834,47	1.227.834,47	329.702,89	2.676,33	312.967,46	0,00	0,00	0,00	0,00	1.873.181,15
5190210320	PATERNO'	Ct	3.936.250,64	3.936.250,64	981.595,07	13.765,13	668.144,39	0,00	0,00	0,00	0,00	5.599.755,23
5190210330	PEDARA	Ct	-378.033,59	-378.033,59	379.045,38	4.574,30	0,00	0,00	0,00	0,00	0,00	5.586,09
5190210340	PIEDIMONTE ETNEO	Ct	136.664,47	136.664,47	132.561,08	1.170,19	23.578,28	0,00	0,00	0,00	0,00	293.974,02
5190210350	RADDUSA	Ct	611.466,04	611.466,04	35.567,82	3.051,80	0,00	10.982,77	-59,50	0,00	0,00	661.008,93
5190210351	RAGALIA	Ct	665.596,11	665.596,11	119.095,69	1.772,46	5.958,65	0,00	-831,66	0,00	0,00	791.591,25
5190210360	RAMACCA	Ct	1.081.874,03	1.081.874,03	194.099,87	3.205,85	0,00	0,00	-1.492,42	40.430,00	0,00	1.318.117,33
5190210370	RANDAZZO	Ct	902.521,78	902.521,78	140.639,39	1.979,78	0,00	32.321,62	-43,69	0,00	0,00	1.077.418,88
5190210380	RIPOSTO	Ct	946.654,92	946.654,92	698.152,78	1.960,36	108.834,78	0,00	0,00	0,00	0,00	1.755.602,83
5190210390	SAN CONO	Ct	590.017,04	590.017,04	31.105,76	581,23	0,00	5.227,08	0,00	0,00	0,00	626.931,11
5190210400	SAN GIOVANNI LA PUNTA	Ct	170.984,46	170.984,46	1.474.295,47	16.313,53	0,00	0,00	0,00	0,00	0,00	1.661.593,45
5190210410	SAN GREGORIO DI CATANIA	Ct	295.533,64	295.533,64	430.639,80	210,73	7.569,59	0,00	-8,67	0,00	0,00	746.143,80
5190210420	SAN MICHELE DI GANZARIA	Ct	524.737,48	524.737,48	94.535,74	515,42	0,00	0,00	0,00	0,00	0,00	619.788,64
5190210430	SAN PIETRO CLARENZA	Ct	190.309,53	190.309,53	259.465,87	8.873,02	0,00	0,00	-1.619,58	0,00	0,00	457.028,84
5190210440	SANTAGATA LI BATTIATI	Ct	272.060,36	272.060,36	794.510,81	11.508,93	2.121,53	0,00	-34,55	0,00	0,00	1.080.167,08
5190210450	SANT'ALFIO	Ct	175.078,55	175.078,55	41.495,92	851,44	0,00	0,00	0,00	0,00	0,00	217.425,91
5190210460	SANTA MARIA DI LICODIA	Ct	870.995,76	870.995,76	227.963,76	1.381,21	0,00	0,00	0,00	0,00	0,00	1.100.340,73
5190210470	SANTA VENERINA	Ct	523.829,56	523.829,56	288.437,28	1.679,23	0,00	0,00	0,00	0,00	0,00	823.946,07
5190210480	SCORDIA	Ct	948.502,38	948.502,38	639.680,84	4.487,62	99.208,45	0,00	0,00	0,00	0,00	1.691.879,29




5190210490	TRECASTAGNI	CT	-768.690,95	-768.690,95	499.368,61	3.230,16	0,00	0,00	0,00	35.120,88	-230.971,30
5190210500	TREMESTIERI ETNEO	CT	813.613,68	813.613,68	1.287.808,38	32.172,85	7.945,48	0,00	0,00	0,00	2.141.540,59
5190210501	VALVERDE	CT	229.334,94	229.334,94	347.475,98	67.333,15	15.953,65	0,00	0,00	0,00	599.497,73
5190210510	VIAGRANDE	CT	-28.252,03	-28.252,03	377.710,30	9.238,10	0,00	-4.607,16	0,00	0,00	354.089,20
5190210520	VIZZINI	CT	922.205,44	922.205,44	81.923,22	2.776,87	0,00	25.424,53	0,00	0,00	1.032.330,06
5190210530	ZAFFERANA ETNEA	CT	49.713,94	49.713,94	311.195,50	5.547,10	0,00	-1.135,38	0,00	0,00	365.321,15
5190280010	AGIRA	EN	549.703,88	549.703,88	213.819,12	3.587,56	0,00	-850,69	0,00	0,00	766.259,87
5190280020	AIDONE	EN	631.508,73	631.508,73	165.004,77	2.896,68	0,00	-1.013,36	0,00	0,00	798.396,81
5190280030	ASSORO	EN	562.798,45	562.798,45	112.017,08	2.760,37	0,00	-454,85	0,00	0,00	677.121,06
5190280040	BARRAFRANCA	EN	1.033.137,36	1.033.137,36	185.107,57	3.627,93	0,00	53.347,29	0,00	0,00	1.275.220,05
5190280050	CALASCIBETTA	EN	456.053,82	456.053,82	24.087,65	1.420,47	0,00	38.911,87	0,00	0,00	520.473,81
5190280060	CATANUDOVA	EN	474.446,89	474.446,89	63.192,80	1.296,16	0,00	10.446,27	0,00	0,00	549.254,81
5190280070	GENTURIPPE	EN	416.630,14	416.630,14	146.414,26	2.386,82	0,00	-191,54	0,00	0,00	704.248,27
5190280080	CERAMI	EN	480.835,67	480.835,67	54.129,93	1.539,24	0,00	0,00	0,00	0,00	536.381,60
5190280090	ENNA	EN	3.250.957,98	3.250.957,98	1.322.650,33	68.405,40	0,00	-7.249,50	0,00	0,00	4.634.764,21
5190280100	GAGLIANO CASTELFERRATO	EN	511.760,50	511.760,50	48.284,37	1.911,34	0,00	4.305,69	0,00	0,00	566.261,90
5190280110	LEONFORTE	EN	1.520.470,37	1.520.470,37	182.988,27	1.231,45	0,00	20.205,39	0,00	0,00	1.724.895,48
5190280120	NISSORIA	EN	1.544.495,73	1.544.495,73	278.919,37	1.434,32	0,00	-82,44	0,00	0,00	1.824.766,98
5190280130	NISSORIA	EN	537.579,45	537.579,45	58.060,36	933,53	0,00	0,00	0,00	0,00	596.573,34
5190280140	PIAZZA ARMERINA	EN	1.652.080,69	1.652.080,69	571.989,13	4.288,79	0,00	0,00	0,00	0,00	2.228.358,61
5190280150	PIETRAPERZIA	EN	550.700,60	550.700,60	113.860,39	1.633,85	0,00	33.649,34	0,00	0,00	699.380,28
5190280160	REGALBUTO	EN	477.993,04	477.993,04	155.379,08	3.447,50	0,00	-626,88	0,00	0,00	636.192,75
5190280170	SPELINGA	EN	251.499,54	251.499,54	2.922,85	501,91	0,00	4.759,86	0,00	0,00	259.684,16
5190280180	TROINA	EN	625.996,17	625.996,17	309,00	831,00	0,00	146.548,70	0,00	0,00	773.684,88
5190280190	VALGARNERA CAROPEPE	EN	786.578,90	786.578,90	154.623,04	497,21	0,00	0,00	0,00	0,00	941.699,15
5190280200	VILLAROSA	EN	535.236,91	535.236,91	136.967,58	1.504,37	0,00	0,00	0,00	0,00	673.708,85
5190480001	ACQUEDOLCI	ME	-231.995,45	-231.995,45	72.603,04	2.831,73	16.232,21	29.808,56	-1.563,56	0,00	-112.083,47
5190480010	ALCARA LI FUSI	ME	429.697,00	429.697,00	14.002,67	681,12	0,00	9.483,41	0,00	0,00	453.864,20
5190480020	ALI'	ME	264.316,74	264.316,74	1.165,00	80,68	0,00	5.800,20	0,00	0,00	271.362,62
5190480030	ALI' TERME	ME	199.082,34	199.082,34	36.934,29	2.900,39	5.164,38	5.220,63	0,00	0,00	249.302,63
5190480040	ANTILLO	ME	260.835,33	260.835,33	15.085,89	716,76	0,00	-47,66	0,00	0,00	276.590,31
5190480050	BARCELLONA POZZO DI GOTTO	ME	1.921.599,96	1.921.599,96	1.202.678,40	10.236,74	58.974,39	-251,77	0,00	0,00	3.193.237,72
5190480060	BASICO'	ME	319.186,93	319.186,93	7.221,89	34,35	0,00	2.274,11	0,00	0,00	328.717,28
5190480070	BRULO	ME	259.802,25	259.802,25	158.481,41	4.205,46	9.414,83	-1.183,41	0,00	0,00	430.720,54
5190480080	CAPPIZI	ME	666.042,03	666.042,03	11.405,60	1.947,55	0,00	11.880,72	0,00	0,00	691.275,90
5190480090	CAPO D'ORLANDO	ME	-1.018.911,95	-1.018.911,95	1.276,00	8.987,68	44.889,25	236.556,97	0,00	0,00	-727.202,05
5190480100	CAPRI LEONE	ME	132.009,91	132.009,91	12.346,07	654,57	7.243,79	45.579,11	0,00	0,00	197.833,45
5190480110	CARONIA	ME	104.871,47	104.871,47	49.245,43	936,14	0,00	8.572,21	0,00	0,00	163.625,25
5190480120	CASALVECCHIO SICILIO	ME	395.330,00	395.330,00	12.791,00	411,16	0,00	0,00	0,00	0,00	408.532,16
5190480130	CASTEL DI LUCIO	ME	223.327,24	223.327,24	23.712,72	469,54	0,00	-14,59	0,00	0,00	247.494,90
5190480140	CASTELL'UMBERTO	ME	331.430,64	331.430,64	66.205,64	1.238,99	0,00	-620,51	0,00	0,00	398.254,76
5190480150	CASTEL MOLA	ME	79.263,63	79.263,63	65.874,91	1.265,64	0,00	0,00	0,00	0,00	146.404,18
5190480160	CASTROREALE	ME	531.451,54	531.451,54	19.929,04	2.551,39	0,00	4.564,63	-10,65	0,00	558.485,95
5190480170	CESARO'	ME	568.040,56	568.040,56	30.225,62	917,40	0,00	1.542,23	-26,41	0,00	600.699,40
5190480180	CONDRO'	ME	86.489,14	86.489,14	13.643,50	362,91	4.709,49	0,00	-11,95	0,00	105.193,10
5190480190	FALCONE	ME	81.486,58	81.486,58	26.018,14	584,95	7.987,53	18.439,03	-12,49	0,00	134.503,74
5190480200	FICARRA	ME	263.725,14	263.725,14	1.018,00	423,62	0,00	23.950,55	0,00	0,00	289.117,31
5190480210	Fiumedini	ME	337.387,67	337.387,67	25.171,19	727,45	0,00	0,00	0,00	0,00	363.286,31
5190480220	FLORESTA	ME	195.176,49	195.176,49	5.463,82	205,28	0,00	2.775,34	0,00	0,00	203.620,93
5190480230	FONDACHELLI-FANTINA	ME	304.028,95	304.028,95	4.772,51	900,70	0,00	9.547,94	-81,82	0,00	319.168,28
5190480240	FORZA D'AGRO'	ME	637.855,54	637.855,54	19.549,22	7.577,53	789,06	30.762,84	0,00	0,00	246.544,27
5190480250	FRANCIVILLA DI SICILIA	ME	271.819,24	271.819,24	5.197,01	255,73	0,00	3.024,08	-1.132,81	0,00	690.864,66
5190480260	FRAZZANO'	ME	9.039,98	9.039,98	1.091,00	3.160,54	7.480,22	55.521,27	0,00	0,00	280.296,06
5190480270	FURCI SICILIO	ME	9.039,98	9.039,98	1.091,00	3.160,54	7.480,22	55.521,27	0,00	0,00	280.296,06



5190480280	FURNARI	ME	-238.481,15	29.761,59	2.262,07	16.108,23	47.620,09	0,00	0,00	-142.729,17
5190480290	GAGGI	ME	234.291,44	84.845,36	2.328,94	0,00	0,00	-474,10	0,00	320.991,65
5190480300	GALATI MAMERTINO	ME	368.322,74	28.074,17	702,29	0,00	7.076,15	-29,08	0,00	404.146,27
5190480310	GALLODORO	ME	91.099,09	10.468,25	582,64	0,00	0,00	-15,93	0,00	102.134,05
5190480320	GIARDINI NAXOS	ME	-976.162,60	651.296,68	2.997,87	40.888,37	0,00	-27,49	0,00	-281.007,18
5190480330	GIOSA-MAREA	ME	-97.511,68	807,00	1.045,02	0,00	82.405,34	0,00	0,00	-13.254,32
5190480340	GRANITI	ME	110.598,74	36.958,15	1.814,02	0,00	0,00	0,00	0,00	149.370,91
5190480350	GUALTIERI SCAMINO'	ME	396.733,03	39.543,70	1.913,23	0,00	0,00	0,00	0,00	438.189,96
5190480360	ITALIA	ME	223.261,20	42.903,08	976,68	5.732,39	0,00	0,00	0,00	272.823,35
5190480370	LETOJANNI	ME	23.680,84	29.754,48	1.204,70	2.382,10	0,00	-552,22	0,00	56.469,90
5190480380	LIBRIZZI	ME	281.636,43	27.495,01	440,69	0,00	1.295,99	0,00	0,00	310.868,12
5190480390	LIPARINA	ME	186.096,35	5.023,52	450,10	745,79	6.536,42	0,00	0,00	198.852,18
5190480400	LIPARI	ME	-2.170.298,56	321.746,22	6.705,14	0,00	32.940,23	-5.317,52	0,00	-1.814.224,50
5190480410	LONGI	ME	196.129,80	15.182,69	927,48	0,00	3.254,87	0,00	0,00	215.494,84
5190480420	MAIFA	ME	-36.938,36	46.882,46	2.797,20	0,00	0,00	-1.433,67	0,00	111.307,03
5190480430	MALVAGNA	ME	290.980,36	2.484,34	85,04	0,00	6.231,16	-28,71	0,00	299.752,20
5190480440	MANDANICI	ME	140.158,14	6.394,38	922,53	0,00	1.509,62	0,00	0,00	148.943,05
5190480450	MAXZARRA' SANT'ANDREA	ME	185.396,73	22.208,05	992,48	4.766,28	0,00	-47,42	0,00	213.316,11
5190480460	MERI'	ME	266.766,99	25.037,79	1.518,01	1.378,96	5.238,55	-16,72	0,00	289.923,58
5190480470	MESSINA	ME	67.160.653,66	9.639.363,42	191.834,43	146.569,39	0,00	0,00	0,00	77.138.420,90
5190480480	MILAZZO	ME	629.392,54	629.392,54	17.881,41	78.248,68	0,00	-329,38	0,00	1.746.112,10
5190480490	MILITELLO ROSMARINO	ME	256.945,60	15.620,50	716,85	0,00	4.686,94	0,00	0,00	277.969,89
5190480500	MIRTO	ME	159.703,04	11.231,36	594,53	10.808,58	7.474,13	-34,16	0,00	189.777,48
5190480510	MISTRETTA	ME	417.029,11	45.720,16	1.753,40	0,00	46.997,34	-166,22	0,00	511.333,78
5190480520	MOIO ALCANTARA	ME	227.676,37	11.927,28	480,42	913,76	0,00	-59,70	0,00	240.938,12
5190480530	MONFORTE SAN GIORGIO	ME	289.283,58	34.308,69	1.893,94	0,00	11.116,16	-23,55	0,00	336.578,83
5190480540	MONTAGNAREALE	ME	217.767,67	4.258,18	2.306,33	0,00	3.405,33	-13,11	0,00	225.648,94
5190480550	MONTAGNAREALE	ME	366.479,58	1.819,00	2.068,44	0,00	16.843,38	0,00	0,00	387.210,40
5190480560	MONTALBANO ELICONA	ME	368.634,06	30.789,67	1.593,92	0,00	17.016,38	-103,20	0,00	417.931,43
5190480570	MOTTIA CAVASTRA	ME	247.993,29	19.207,08	367,41	0,00	0,00	0,00	0,00	266.967,78
5190480580	MOTTA D'AFERMO	ME	206.783,53	17.832,57	1.096,34	0,00	0,00	-123,39	0,00	225.589,04
5190480590	NASO	ME	305.314,42	82.614,34	3.167,68	12.953,46	0,00	-653,81	0,00	403.396,04
5190480600	NIZZA DI SICILIA	ME	236.536,84	96.225,36	2.548,00	10.774,24	0,00	0,00	0,00	346.084,43
5190480610	NOVARA DI SICILIA	ME	266.417,41	19.771,54	875,30	0,00	9.065,72	0,00	0,00	296.129,97
5190480620	OLIVERI	ME	83.955,05	25.282,27	1.722,21	0,00	11.989,86	0,00	0,00	122.949,39
5190480630	PAGE DEL MELA	ME	605.324,45	167.884,42	1.939,45	11.974,47	0,00	-89,93	0,00	787.032,85
5190480640	PAGLIARA	ME	199.152,51	1.062,00	959,16	6.617,67	17.108,96	0,00	0,00	224.900,30
5190480650	PATTI	ME	501.850,20	6.556,72	3.466,40	20.020,83	220.566,08	0,00	0,00	732.460,23
5190480660	PETINEO	ME	185.689,95	46.151,98	1.461,80	0,00	0,00	0,00	0,00	233.303,73
5190480670	PIRANO	ME	167.578,07	40.144,93	739,39	5.929,36	14.815,35	-188,32	0,00	229.018,79
5190480680	RACCUJA	ME	536.907,29	7.826,48	1.093,60	0,00	3.896,99	0,00	0,00	549.724,36
5190480690	REITANO	ME	185.689,57	11.316,15	103,67	0,00	2.614,37	0,00	0,00	199.723,76
5190480700	ROCCAFORTIA	ME	134.710,42	3.403,00	280,71	0,00	0,00	0,00	0,00	138.394,13
5190480710	ROCCALUMERA	ME	-97.178,58	110.145,94	828,97	5.011,55	0,00	0,00	0,00	18.807,88
5190480720	ROCCALUMERA	ME	227.996,86	26.276,09	1.016,34	0,00	0,00	0,00	0,00	255.258,46
5190480730	ROCCALVALDINA	ME	198.480,88	1.983,00	477,89	0,00	7.471,79	-30,83	0,00	208.377,62
5190480740	RODI' MILICI	ME	249.870,91	27.236,75	417,28	1.026,26	4.420,67	0,00	0,00	282.971,87
5190480750	ROMETTA	ME	-519.874,18	-519.874,18	3.178,80	6.334,90	0,00	-769,88	31.674,00	-273.826,85
5190480760	SAN FILIPPO DEL MELA	ME	607.217,50	83.700,70	2.029,92	11.292,12	18.209,45	-294,18	0,00	85.069,82
5190480770	SAN FRATELLO	ME	299.826,42	29.001,21	2.733,04	0,00	0,00	0,00	0,00	331.560,67
5190480780	SAN MARCO D'ALUNZIO	ME	345.176,60	50.612,25	757,89	0,00	0,00	0,00	0,00	396.546,74
5190480790	SAN PIER NICETO	ME	758.714,37	12,00	905,93	0,00	55.379,59	0,00	0,00	815.011,89




5190480810	ME	201.123.39	201.123.39	22.094.68	2.344.82	0.00	0.00	0.00	-179.45	0.00	225.383.45
5190480820	ME	217.289.27	217.289.27	8.774.79	761.97	0.00	9.233.49	0.00	-155.55	0.00	235.903.96
5190480830	ME	391.689.09	391.689.09	291.844.66	8.664.39	0.00	0.00	0.00	-4.355.89	0.00	687.840.25
5190480840	ME	122.842.99	122.842.99	53.897.18	1.698.76	6.654.60	0.00	0.00	-729.56	0.00	61.132.00
5190480850	ME	530.642.42	530.642.42	61.695.39	1.497.01	0.00	9.393.26	0.00	-706.85	0.00	602.521.22
5190480860	ME	66.890.98	66.890.98	45.048.20	2.198.20	0.00	0.00	0.00	-1.502.39	0.00	-21.146.97
5190480870	ME	506.352.92	506.352.92	33.384.42	906.16	0.00	16.292.24	0.00	-258.16	0.00	556.677.58
5190480880	ME	650.970.77	650.970.77	441.171.84	1.980.12	8.713.26	0.00	0.00	0.00	0.00	-199.105.55
5190480890	ME	178.496.01	178.496.01	2.611.72	3.708.22	0.00	20.948.03	0.00	0.00	0.00	297.017.45
5190480900	ME	457.642.75	457.642.75	26.375.36	1.981.95	11.990.11	0.00	0.00	-3.016.62	0.00	561.503.95
5190480910	ME	164.273.53	164.273.53	41.902.58	969.49	7.136.51	0.00	0.00	-23.60	0.00	503.294.94
5190480920	ME	413.800.69	413.800.69	27.442.56	1.286.58	5.577.31	0.00	0.00	0.00	0.00	214.282.11
5190480930	ME	320.897.66	320.897.66	1.209.45	968.32	0.00	38.756.41	0.00	0.00	0.00	361.831.84
5190480940	ME	173.033.58	173.033.58	154.321.41	1.352.68	3.201.65	0.00	0.00	-155.11	0.00	331.754.21
5190480950	ME	18.333.21	18.333.21	615.463.60	4.724.31	20.396.78	0.00	0.00	0.00	0.00	622.251.48
5190480951	ME	2.543.17	2.543.17	89.032.38	2.092.93	40.843.64	0.00	0.00	0.00	0.00	154.890.91
5190480960	ME	144.432.18	144.432.18	222.943.35	3.283.72	4.508.14	0.00	0.00	-955.03	0.00	374.212.37
5190480961	ME	128.754.98	128.754.98	63.514.87	1.520.11	12.951.44	0.00	0.00	-845.45	0.00	205.895.96
5190480970	ME	1.050.027.17	1.050.027.17	28.442.04	550.62	0.00	25.139.14	0.00	0.00	0.00	1.104.158.97
5190480980	ME	178.925.14	178.925.14	15.061.07	794.75	0.00	0.00	0.00	-22.95	0.00	194.718.02
5190480990	ME	-12.048.13	-12.048.13	82.797.41	3.078.70	0.00	0.00	0.00	-492.67	0.00	73.335.31
5190481000	ME	265.729.80	265.729.80	4.654.99	301.26	0.00	15.551.11	0.00	-28.07	0.00	286.209.10
5190481010	ME	238.556.24	238.556.24	13.162.20	2.624.37	1.181.03	9.990.02	0.00	-18.05	0.00	265.495.80
5190481020	ME	194.521.48	194.521.48	128.089.61	1.884.72	4.988.13	0.00	0.00	-408.79	0.00	329.075.15
5190481030	ME	539.174.35	539.174.35	124.174.35	1.270.62	6.416.66	0.00	0.00	0.00	0.00	671.035.98
5190550010	PA	421.190.87	421.190.87	45.982.70	2.100.61	23.223.10	12.490.23	0.00	0.00	0.00	504.987.50
5190550020	PA	439.155.40	439.155.40	58.089.86	618.71	0.00	0.00	0.00	-14.96	0.00	497.849.01
5190550030	PA	138.498.92	138.498.92	32.846.86	2.565.70	0.00	0.00	0.00	0.00	0.00	173.911.48
5190550040	PA	943.818.95	943.818.95	199.614.99	6.100.71	10.624.69	0.00	0.00	-3.980.48	0.00	-731.459.03
5190550050	PA	-269.270.36	-269.270.36	328.531.13	6.798.98	0.00	0.00	0.00	0.00	0.00	66.059.75
5190550060	PA	1.525.362.79	1.525.362.79	1.570.434.29	155.080.98	65.732.65	0.00	0.00	-49.974.99	0.00	3.266.635.71
5190550070	PA	-230.450.76	-230.450.76	242.356.95	1.776.39	9.273.65	0.00	0.00	-380.26	0.00	22.575.97
5190550080	PA	293.792.69	293.792.69	23.443.32	2.689.08	0.00	5.531.47	0.00	-242.43	0.00	325.214.08
5190550090	PA	158.479.34	158.479.34	116.489.61	2.732.57	0.00	0.00	0.00	-21.93	0.00	277.679.59
5190550100	PA	476.154.53	476.154.53	104.082.07	1.104.91	0.00	0.00	0.00	0.00	0.00	581.341.51
5190550110	PA	146.261.56	146.261.56	25.268.61	1.328.27	0.00	0.00	0.00	-14.39	0.00	172.844.06
5190550120	PA	-123.363.78	-123.363.78	108.961.31	1.102.39	0.00	0.00	0.00	-12.15	0.00	-12.824.06
5190550130	PA	343.537.76	343.537.76	41.745.08	1.102.39	0.00	0.00	0.00	-25.48	0.00	386.359.95
5190550140	PA	54.419.35	54.419.35	164.571.15	1.249.58	0.00	0.00	0.00	-545.14	0.00	219.694.94
5190550150	PA	510.789.14	510.789.14	104.128.73	2.553.12	0.00	15.479.78	0.00	0.00	0.00	563.985.50
5190550160	PA	73.126.57	73.126.57	4.366.03	3.76.03	10.187.98	1.799.13	0.00	0.00	0.00	575.630.56
5190550170	PA	-674.058.65	-674.058.65	18.254.36	1.019.27	14.786.24	119.845.46	0.00	0.00	102.460.00	-417.693.32
5190550180	PA	325.741.01	325.741.01	19.181.41	2.373.92	0.00	4.987.99	0.00	0.00	0.00	352.284.33
5190550190	PA	909.732.99	909.732.99	35.158.31	1.603.96	0.00	13.912.28	0.00	-21.64	0.00	960.385.90
5190550200	PA	142.299.86	142.299.86	147.984.78	12.886.34	4.853.23	1.888.54	0.00	0.00	0.00	309.912.76
5190550210	PA	-2.049.628.90	-2.049.628.90	1.254.857.10	9.808.47	109.312.10	0.00	0.00	0.00	0.00	-675.651.24
5190550220	PA	88.241.68	88.241.68	350.545.47	4.453.50	0.00	0.00	0.00	-201.18	0.00	443.039.47
5190550230	PA	-60.148.90	-60.148.90	290.930.26	10.225.45	41.414.50	0.00	0.00	-7.509.32	0.00	274.911.99
5190550240	PA	283.127.12	283.127.12	57.056.02	906.81	0.00	10.090.65	0.00	-275.02	0.00	350.995.58
5190550250	PA	419.157.24	419.157.24	28.194.68	507.10	0.00	1.143.52	0.00	0.00	0.00	449.002.54
5190550260	PA	232.065.98	232.065.98	9.273.56	1.342.02	0.00	4.638.68	0.00	0.00	0.00	247.320.24
5190550290	PA	-612.271.81	-612.271.81	744.446.21	6.586.53	0.00	0.00	0.00	-424.87	0.00	138.336.06



5190550260	CERDA	PA	311.053.41	175.930.99	1.432.54	0.00	0.00	0.00	-354.52	0.00	0.00	488.062.42
5190550270	CHIUSA SCLAFANI	PA	525.386.66	1.395.13	510.82	0.00	35.188.60	0.00	0.00	0.00	0.00	562.481.21
5190550280	CIMINNA	PA	513.764.49	65.328.66	1.210.20	0.00	0.00	0.00	-538.90	0.00	0.00	579.764.45
5190550290	CINISI	PA	340.917.23	466.889.27	2.826.12	0.00	16.444.77	0.00	0.00	0.00	0.00	145.242.93
5190550300	COLLESANO	PA	380.367.85	68.853.23	1.472.60	0.00	0.00	0.00	-24.43	0.00	0.00	463.880.87
5190550310	CONTESSA ENTELLINA	PA	342.121.35	36.121.80	721.05	0.00	6.452.49	0.00	-92.83	0.00	0.00	375.323.86
5190550320	CORLEONE	PA	805.388.91	396.656.86	3.375.82	0.00	0.00	0.00	0.00	0.00	0.00	1.205.421.59
5190550330	FICARAZZI	PA	102.895.93	395.141.70	8.939.35	0.00	31.599.64	0.00	0.00	0.00	0.00	538.576.62
5190550340	GANGI	PA	622.536.67	240.357.18	947.27	0.00	0.00	0.00	0.00	0.00	0.00	863.841.12
5190550350	GERACI SICULO	PA	336.452.19	23.727.11	1.128.68	0.00	0.00	0.00	0.00	0.00	0.00	361.307.98
5190550360	GIARDINELLO	PA	201.245.99	63.131.30	675.89	0.00	0.00	0.00	0.00	0.00	0.00	265.053.18
5190550370	GIULIANA	PA	383.738.50	15.721.99	2.727.68	0.00	6.687.06	0.00	-20.77	0.00	0.00	408.854.46
5190550380	GODRANO	PA	311.562.15	6.989.33	454.12	0.00	0.00	0.00	0.00	0.00	0.00	318.981.80
5190550390	GRATTERI	PA	159.020.33	10.422.16	1.179.42	0.00	2.577.18	0.00	-49.56	0.00	0.00	173.149.54
5190550400	ISNELLO	PA	258.061.89	21.841.86	1.701.92	0.00	2.335.61	0.00	0.00	0.00	0.00	283.941.28
5190550410	SOIA DELLE FEMMINE	PA	-146.029.20	249.705.77	11.636.38	0.00	0.00	0.00	0.00	0.00	0.00	115.312.95
5190550420	ASCARI	PA	106.617.27	60.571.15	4.943.66	0.00	9.123.21	0.00	-1.896.15	0.00	0.00	183.507.24
5190550430	LERCARA FRIDDI	PA	521.698.59	194.104.18	2.323.38	0.00	0.00	0.00	-1.115.44	0.00	0.00	717.010.72
5190550440	MARINEO	PA	349.441.49	2.250.00	655.56	0.00	82.185.97	0.00	0.00	0.00	0.00	434.533.02
5190550450	MEZZOLUSO	PA	577.652.04	14.514.55	1.212.87	0.00	21.648.48	0.00	0.00	0.00	0.00	615.027.94
5190550460	MISILMERI	PA	109.160.53	689.600.26	15.467.73	0.00	0.00	0.00	0.00	0.00	0.00	814.228.52
5190550470	MONREALE	PA	451.540.65	705.855.10	13.784.98	0.00	0.00	0.00	0.00	0.00	0.00	1.171.180.73
5190550480	MONTELEPPE	PA	119.518.82	189.570.41	1.898.10	0.00	0.00	0.00	0.00	0.00	0.00	310.987.33
5190550490	MONTMAGGIORE BELSITO	PA	573.098.86	46.522.11	510.95	0.00	35.052.93	0.00	0.00	0.00	0.00	655.184.85
5190550500	PALAZZO ADRIANO	PA	443.934.49	1.461.00	1.346.69	0.00	23.874.17	0.00	0.00	0.00	0.00	470.616.35
5190550510	PALERMO	PA	111.311.482.01	21.722.578.07	1.053.350.48	0.00	69.375.75	0.00	0.00	0.00	0.00	134.156.786.31
5190550520	PARTINICO	PA	-1.207.587.67	846.883.54	7.164.94	0.00	175.099.55	0.00	0.00	0.00	0.00	-178.439.64
5190550530	PETRALIA SOPRANA	PA	109.974.17	111.557.37	788.24	0.00	0.00	0.00	-56.48	0.00	0.00	222.263.30
5190550540	PETRALIA SOTTANA	PA	267.456.47	131.889.34	2.239.14	0.00	0.00	0.00	-82.45	0.00	0.00	400.770.46
5190550550	PIANA DEGLI ALBANESEI	PA	149.701.37	215.534.70	3.655.96	0.00	0.00	0.00	0.00	0.00	0.00	368.892.04
5190550560	POLIZZI GENEROSA	PA	640.016.41	83.307.02	3.054.84	0.00	0.00	0.00	-243.00	0.00	0.00	726.135.27
5190550570	POLLINA	PA	-126.746.55	1.564.00	3.261.14	0.00	39.072.37	0.00	0.00	0.00	0.00	-82.849.04
5190550580	PRIZZI	PA	409.788.50	154.660.12	2.021.66	0.00	0.00	0.00	0.00	0.00	0.00	566.470.28
5190550590	ROCCAMENA	PA	456.820.56	23.768.19	2.653.58	0.00	6.178.15	0.00	0.00	0.00	0.00	489.420.48
5190550600	ROCCAPALUMBA	PA	440.062.64	81.466.76	2.920.31	0.00	0.00	0.00	-143.27	0.00	0.00	524.306.43
5190550610	SAN CIPRELLLO	PA	303.256.65	54.042.18	864.72	0.00	14.757.94	0.00	0.00	0.00	0.00	372.921.49
5190550620	SAN GIUSEPPE JATO	PA	620.498.51	601.00	1.426.65	0.00	0.00	0.00	0.00	0.00	0.00	734.871.22
5190550630	SAN MAURO CASTELVERDE	PA	478.389.02	15.420.12	499.36	0.00	3.511.62	0.00	0.00	0.00	0.00	497.820.11
5190550640	SANTA CRISTINA GELA	PA	64.396.30	10.668.88	334.71	0.00	4.328.54	0.00	0.00	0.00	0.00	79.728.43
5190550650	SANTA FLAVIA	PA	-388.023.75	294.070.44	4.257.97	0.00	30.659.06	0.00	0.00	0.00	0.00	-59.036.28
5190550660	SCIARA	PA	362.019.59	42.974.88	1.194.77	0.00	0.00	0.00	-535.77	0.00	0.00	405.653.48
5190550670	SCILLATO	PA	132.043.23	261.00	723.83	0.00	0.00	0.00	0.00	0.00	0.00	142.919.07
5190550680	SCLAFANI BAGNI	PA	298.950.44	415.59	324.03	0.00	3.016.75	0.00	0.00	0.00	0.00	302.706.91
5190550690	TERMINI IMERESE	PA	840.608.99	435.255.65	35.543.65	0.00	33.201.40	0.00	-28.446.28	0.00	0.00	1.422.607.10
5190550700	TERRASINI	PA	329.927.50	175.296.80	4.520.70	0.00	18.452.72	0.00	-1.735.55	0.00	0.00	534.520.45
5190550710	TORRETTA	PA	257.044.39	115.698.80	5.077.09	0.00	0.00	0.00	0.00	0.00	0.00	377.820.28
5190550720	TORBIA	PA	-689.962.36	158.805.38	8.495.62	0.00	33.758.09	0.00	-3.655.30	0.00	0.00	-492.558.57
5190550730	TRAPPETO	PA	-23.780.66	120.232.74	1.935.16	0.00	6.322.76	0.00	0.00	0.00	0.00	104.710.00
5190550740	USTICA	PA	128.976.43	212.422.80	2.672.51	0.00	2.487.99	0.00	-446.36	0.00	0.00	154.933.38
5190550750	VALLEOLMO	PA	428.481.46	55.064.44	2.618.41	0.00	950.05	0.00	-240.54	0.00	0.00	494.668.61
5190550760	VENTIMIGLIA DI SICILIA	PA	265.587.21	18.868.00	972.56	0.00	0.00	0.00	0.00	0.00	0.00	286.943.35
5190550770	VICARI	PA	328.783.13	65.968.52	1.706.54	0.00	0.00	0.00	-289.43	0.00	0.00	396.188.77
5190550780	VILABATE	PA	575.322.44	441.628.79	14.262.20	0.00	14.379.79	0.00	0.00	0.00	0.00	1.045.593.22
5190550790	VILLARATI	PA	167.078.07	167.078.07	807.04	0.00	11.927.19	0.00	-13.01	0.00	0.00	226.844.40



5190560010	ACATE	RG	-1.073.717,23	-1.073.717,23	116.041,08	328.765,37	19.006,35	-821,46	0,00	-606.823,78
5190560020	CHARAMONTE GUIFI	RG	676.264,91	676.264,91	145.319,20	0,00	16.453,34	-10,56	0,00	839.449,73
5190650030	COMISO	RG	3.179.988,04	3.179.988,04	1.054.454,30	55.399,44	0,00	0,00	0,00	4.292.705,65
5190650040	GIARRATANA	RG	496.679,53	496.679,53	129,00	0,00	76.539,60	0,00	0,00	575.584,16
5190650050	SPICA	RG	-561.886,33	-561.886,33	203.588,66	4.124,01	153.427,65	0,00	0,00	-200.746,02
5190650060	MODICA	RG	3.429.058,80	3.429.058,80	1.952.422,24	32.848,86	0,00	-25.870,63	0,00	5.427.124,23
5190650070	MONTEROSSO ALMO	RG	641.369,36	641.369,36	477,00	0,00	48.694,26	0,00	0,00	692.177,94
5190650080	POZZALLO	RG	987.537,64	987.537,64	738.464,88	0,00	0,00	-4.181,04	0,00	1.729.114,37
5190650090	RAGUSA	RG	467.020,18	467.020,18	3.620.845,05	28.467,87	0,00	-1.969,91	0,00	4.114.363,19
5190650100	SANTA CROCE CAMERINA	RG	-1.467.312,74	-1.467.312,74	135.749,69	4.580,17	46.346,08	-2.828,79	26.782,21	-1.228.246,23
5190650110	SCICLI	RG	-852.254,50	-852.254,50	1.141.169,31	19.653,40	0,00	-15.259,72	0,00	331.659,52
5190650120	VITTORIA	RG	3.043.364,61	3.043.364,61	1.176.890,65	8.069,49	304.786,48	-61,36	0,00	4.533.049,88
5190760010	AVOLA	SR	379.953,28	379.953,28	2.242.186,54	15.058,44	0,00	0,00	0,00	2.482.937,48
5190760020	AVOLA	SR	379.953,28	379.953,28	1.585.426,50	12.099,05	0,00	0,00	0,00	2.252.201,72
5190760030	BUCCHERI	SR	425.912,89	425.912,89	48.882,96	2.595,54	3.406,24	-63,55	0,00	480.734,09
5190760040	BUSCEMI	SR	326.824,33	326.824,33	22.257,53	432,62	533,51	-59,52	0,00	349.988,47
5190760050	CANICATTI BAGNI	SR	-208.610,07	-208.610,07	372.001,78	2.218,07	0,00	0,00	0,00	174.645,00
5190760060	CARLENTINI	SR	1.370.045,72	1.370.045,72	293.632,53	4.667,54	65.101,05	-1.022,59	0,00	1.732.424,26
5190760070	CASSARO	SR	177.385,03	177.385,03	12.280,82	58,78	0,00	0,00	0,00	192.476,34
5190760080	FERLA	SR	137.670,93	137.670,93	76.561,12	2.376,92	0,00	-140,18	0,00	216.468,79
5190760090	FLORIDIA	SR	1.251.714,55	1.251.714,55	316.025,93	6.313,29	28.889,24	0,00	0,00	1.635.052,57
5190760100	FRANCOFONTE	SR	614.035,28	614.035,28	419.777,13	1.293,07	161.661,36	-40,46	0,00	1.196.726,35
5190760110	LENTINI	SR	639.469,65	639.469,65	580.654,93	2.825,10	843.770,04	0,00	0,00	2.066.719,72
5190760120	MELILLI	SR	5.885.945,08	5.885.945,08	17.471,35	74.457,18	306.835,45	0,00	0,00	6.290.294,28
5190760130	NOTO	SR	436.204,21	436.204,21	368.351,23	9.313,22	65.197,52	-1.534,04	0,00	877.552,13
5190760140	PACHINO	SR	891.006,83	891.006,83	253.149,92	2.907,51	69.983,86	-30,76	0,00	1.299.131,66
5190760150	PALAZZO ACREIDE	SR	351.080,69	351.080,69	452.915,45	3.616,48	0,00	-1.143,85	0,00	806.468,78
5190760151	PORTOPALO DI CAPO PASSERO	SR	342.600,49	342.600,49	137.711,58	838,22	20.914,90	-10,15	0,00	193.715,05
5190760152	PRIOLO GARGALLO	SR	5.488.682,65	5.488.682,65	7.669,04	3.948,94	14.515,07	0,00	0,00	5.536.014,83
5190760160	ROSOLINI	SR	1.027.597,18	1.027.597,18	825.832,24	6.785,08	0,00	-3.108,36	0,00	1.857.106,15
5190760170	SIRACUSA	SR	6.281.638,40	6.281.638,40	8.095.293,77	136.207,96	721.983,10	0,00	0,00	15.295.123,23
5190760180	SOLARINO	SR	298.651,89	298.651,89	212.403,69	3.437,16	6.693,87	-1.636,62	0,00	519.550,00
5190760190	SORTINO	SR	182.282,34	182.282,34	401.759,98	2.796,11	0,00	-564,18	0,00	586.274,26
5190800100	ALCAMO	TP	-2.256.585,41	-2.256.585,41	1.897.818,00	10.958,89	0,00	0,00	11.069,66	-232.723,74
5190800200	BUSETO PALIZZOLO	TP	851.273,02	851.273,02	149.894,15	1.636,26	0,00	0,00	0,00	1.002.803,43
5190800300	CALATARMI	TP	86.601,70	86.601,70	308.121,38	1.624,60	0,00	0,00	0,00	396.347,68
5190800400	CAMPOBELLO DI MAZARA	TP	-108.603,47	-108.603,47	300.998,77	4.453,91	38.988,59	-1.098,81	0,00	234.738,99
5190800600	CASTELLAMARE DEL GOLFO	TP	-757.811,50	-757.811,50	241.455,57	2.715,77	54.464,14	-179,13	0,00	-459.355,15
5190800700	CASTELVETRANO	TP	-524.469,93	-524.469,93	1.443.794,04	11.112,36	211.278,25	0,00	0,00	1.141.714,72
5190800800	CUSTOMACI	TP	200.550,23	200.550,23	170.511,15	987,75	0,00	0,00	0,00	372.049,12
5190800900	ERICE	TP	1.704.548,85	1.704.548,85	748.226,77	11.725,42	0,00	0,00	0,00	2.464.501,04
5190820100	FAVIGNANA	TP	-360.024,29	-360.024,29	2.523,22	2.219,99	82.074,52	0,00	0,00	-273.206,56
5190820110	GIBELLINA	TP	883.951,79	883.951,79	88.655,64	662,38	0,00	0,00	0,00	983.269,81
5190820120	MARSALA	TP	5.021.128,42	5.021.128,42	2.550.766,42	18.107,34	143.591,90	0,00	0,00	7.733.593,88
5190820130	MAZARA DEL VALLO	TP	-26.985,00	-26.985,00	2.409.088,18	12.613,87	484.394,46	0,00	0,00	2.879.111,51
5190820135	MISILSICEMI	TP	669.592,21	669.592,21	439.950,11	7.657,19	0,00	0,00	0,00	1.155.186,79
5190820140	PACECO	TP	578.566,53	578.566,53	515.222,13	8.149,43	49.423,30	0,00	0,00	1.151.361,40
5190820150	PANTELLERIA	TP	-1.059.292,31	-1.059.292,31	164.143,48	3.860,37	19.631,90	0,00	0,00	-872.156,56
5190820160	PARTANNA	TP	574.493,92	574.493,92	442.740,73	4.889,27	0,00	-2.864,34	0,00	1.019.259,58
5190820161	PETROSINO	TP	262.487,66	262.487,66	306.717,59	1.157,48	64.866,19	0,00	0,00	695.228,92
5190820170	POGGIOREALE	TP	475.480,30	475.480,30	29.469,15	3.131,42	10.498,59	0,00	0,00	518.579,46
5190820180	SALAPARUTA	TP	340.879,62	340.879,62	77.453,89	2.626,52	0,00	-115,00	0,00	420.845,03
5190820190	SALEMI	TP	840.841,35	840.841,35	234.310,39	5.981,89	47.750,85	-1.976,72	0,00	1.126.907,85
5190820200	SANTA NINFA	TP	159.080,82	159.080,82	98.149,27	2.923,66	21.833,31	-576,77	0,00	281.410,29




5200530410	LULIA	341.989,96	341.989,96	3.474,20	467,25	0,00	18.525,29	0,00	0,00	0,00	364.456,70
5200530420	MACOMER	209.644,40	209.644,40	672.052,13	9.032,32	0,00	0,00	-5.604,54	0,00	0,00	885.124,31
5200530430	MAIMONIA	345.611,27	345.611,27	49.205,29	1.833,73	0,00	3.336,38	0,00	0,00	0,00	399.986,67
5200530450	MEANA SARDO	276.888,23	276.888,23	443,00	217,06	0,00	18.968,98	0,00	0,00	0,00	296.517,27
5200530480	NORAGU GUME	157.197,70	157.197,70	701,00	156,72	0,00	6.507,94	0,00	0,00	0,00	164.563,36
5200530490	NUORO	1.234.705,50	1.234.705,50	990.975,59	21.117,96	0,00	83.524,69	-9.396,55	0,00	0,00	2.320.927,30
5200530530	OLBENA	493.118,78	493.118,78	38,14	833,74	0,00	144.508,86	0,00	0,00	0,00	638.499,52
5200530540	OLLOLAI	134.744,23	134.744,23	26.603,44	399,12	0,00	0,00	0,00	0,00	0,00	161.746,79
5200530550	OLZI	215.907,43	215.907,43	9.272,23	303,93	0,00	4.666,46	0,00	0,00	0,00	230.150,05
5200530560	ONANI	164.977,82	164.977,82	408,00	0,00	0,00	7.141,95	0,00	0,00	0,00	172.527,77
5200530570	ONIFAI	149.640,14	149.640,14	220,00	0,00	0,00	9.002,19	0,00	0,00	0,00	158.862,33
5200530580	ONIFERI	251.630,98	251.630,98	139,00	174,81	0,00	9.622,60	0,00	0,00	0,00	261.567,39
5200530590	ORANI	375.149,32	375.149,32	50.129,81	647,00	0,00	981,57	0,00	0,00	0,00	426.907,70
5200530600	ORGOSOLO	560.007,77	560.007,77	565,00	488,33	0,00	72.366,22	0,00	0,00	0,00	633.427,32
5200530610	ORSEI	-351.077,60	-351.077,60	135.663,84	1.737,41	0,00	16.429,00	-443,17	0,00	0,00	-187.690,53
5200530620	ORTULLI	446.671,87	446.671,87	39.651,84	386,30	0,00	633,49	0,00	0,00	0,00	487.343,50
5200530640	ORTUERI	204.799,53	204.799,53	438,00	68,59	0,00	22.320,41	0,00	0,00	0,00	227.626,53
5200530650	OSIODA	452.938,87	452.938,87	1.628,00	480,84	0,00	25.422,87	0,00	0,00	0,00	480.470,58
5200530660	OSIUDA	94.716,78	94.716,78	1.828,00	0,00	0,00	1.160,54	0,00	0,00	0,00	97.705,32
5200530670	OSINI	211.745,84	211.745,84	1.313,00	184,30	0,00	1.135,36	0,00	0,00	0,00	214.378,50
5200530680	OTTANA	459.737,90	459.737,90	421,00	553,97	0,00	38.278,48	0,00	0,00	0,00	498.991,35
5200530690	OVODDA	73.134,14	73.134,14	26.991,74	478,21	0,00	0,00	0,00	0,00	0,00	100.604,09
5200530700	PERDASDEFUGU	316.533,42	316.533,42	40.665,22	613,02	0,00	0,00	-193,16	0,00	0,00	357.618,50
5200530710	POSADA	-578.137,92	-578.137,92	952,00	2.256,46	0,00	76.240,95	0,00	0,00	0,00	-498.688,51
5200530740	SARULE	395.231,38	395.231,38	36.988,00	703,77	0,00	0,00	-23,03	0,00	0,00	432.900,13
5200530800	SILANUS	314.852,40	314.852,40	55.592,32	511,13	0,00	0,00	0,00	0,00	0,00	370.955,85
5200530810	SINDIA	301.839,66	301.839,66	42.320,76	772,65	0,00	469,99	-56,93	0,00	0,00	345.346,12
5200530820	SINSCOLA	-600.791,24	-600.791,24	208.872,58	2.592,21	0,00	21.342,58	-547,05	0,00	0,00	-368.530,91
5200530830	SORGONO	151.219,41	151.219,41	504,00	2.383,70	0,00	33.051,09	0,00	0,00	0,00	187.158,20
5200530850	TALANA	241.054,12	241.054,12	712,36	375,40	0,00	10.431,94	0,00	0,00	0,00	252.573,82
5200530860	TERTENIA	25.249,27	25.249,27	75.357,75	2.458,63	0,00	0,00	-254,41	0,00	0,00	102.811,24
5200530870	TETI	117.174,33	117.174,33	146,00	0,00	0,00	10.833,52	0,00	0,00	0,00	128.153,85
5200530880	TIANA	33.006,16	33.006,16	472,00	340,49	0,00	8.926,90	0,00	0,00	0,00	42.745,55
5200530900	TONARA	196.965,60	196.965,60	3.562,65	657,42	0,00	42.347,36	0,00	0,00	0,00	243.533,03
5200530910	TORPÈ	256.728,34	256.728,34	48.281,71	1.295,99	0,00	0,00	-211,87	0,00	0,00	306.094,18
5200530920	TORTOLI'	-393.156,26	-393.156,26	239.443,44	4.889,54	0,00	15.502,14	-3.013,11	0,00	0,00	-136.334,25
5200530940	TREI	129.300,29	129.300,29	22.871,97	909,02	0,00	0,00	0,00	0,00	0,00	153.081,28
5200530950	ULASSAI	140.133,93	140.133,93	945,00	684,75	0,00	21.811,91	0,00	0,00	0,00	163.575,59
5200530960	URZULEI	234.426,60	234.426,60	314,00	209,12	0,00	13.527,80	0,00	0,00	0,00	248.477,52
5200530970	USSASSAI	100.815,38	100.815,38	348,00	0,00	0,00	14.562,71	0,00	0,00	0,00	115.726,09
5200530980	VILLAGRANDE STRISAILI	272.334,45	272.334,45	49.866,49	897,52	0,00	0,00	-71,98	0,00	0,00	323.026,48
5200730010	AGGIUS	133.608,34	133.608,34	49.749,76	1.914,46	0,00	0,00	0,00	0,00	0,00	185.272,56
5200730011	AGLIANTU	-705.672,44	-705.672,44	59.636,34	1.942,72	1.995,91	0,00	-640,92	0,00	0,00	-642.738,40
5200730020	ALA DEI SARDI	249.727,51	249.727,51	687,00	570,74	0,00	25.958,37	0,00	0,00	0,00	276.943,62
5200730030	ALGHERO	-3.447.260,88	-3.447.260,88	2.785.628,60	33.880,09	133.772,85	0,00	0,00	0,00	0,00	-493.979,34
5200730040	ANELA	142.959,64	142.959,64	21.144,94	571,23	0,00	0,00	0,00	0,00	0,00	164.675,81
5200730050	ARDARA	101.908,70	101.908,70	14.329,10	637,41	0,00	982,70	0,00	0,00	0,00	117.857,91
5200730060	ARZACHENA	-7.801.912,80	-7.801.912,80	4.610,05	8.364,60	0,00	324.582,73	0,00	0,00	0,00	-7.464.355,43
5200730061	BADESI	-135.897,51	-135.897,51	21.473,20	2.403,21	0,00	14.611,27	-33,07	0,00	0,00	-97.442,89
5200730070	BANARI	29.498,74	29.498,74	295,00	33,08	0,00	15.007,10	0,00	0,00	0,00	44.833,92
5200730090	BENETUTTI	182,25	182,25	32.459,07	182,22	0,00	1.763,22	-11,75	0,00	0,00	284.811,36
5200730090	BERCHIDDA	208.975,44	208.975,44	52.908,17	376,66	0,00	1.686,00	0,00	0,00	0,00	263.946,27
5200730100	BESSUDE	80.785,47	80.785,47	88,00	452,31	0,00	11.721,91	0,00	0,00	0,00	93.047,69
5200730110	BONNANARO	21.265,77	21.265,77	21.159,11	1.838,36	0,00	5.568,53	0,00	0,00	0,00	49.851,77



5200730120	BONNO	SS	498.119,10	498.119,10	53.874,78	3.148,55	0,00	6.119,78	-422,08	0,00	555.840,13
5200730130	BONORVA	SS	173.163,05	173.163,05	62.765,25	953,65	0,00	27.374,27	0,00	0,00	264.256,22
5200730140	BORTIGIADAS	SS	130.699,01	130.699,01	7,00	846,63	0,00	15.004,91	0,00	0,00	146.557,55
5200730150	BORUTTÀ	SS	83.829,94	83.829,94	388,00	83,34	0,00	6.482,80	0,00	0,00	90.784,08
5200730160	BOTTIDDA	SS	134.293,77	134.293,77	13.809,37	11,74	0,00	1.734,56	-11,74	0,00	149.837,69
5200730170	BUDDUSO'	SS	479.760,12	479.760,12	63,79	624,02	0,00	10.957,51	0,00	0,00	481.975,44
5200530131	BUDONI	SS	-1.167.282,86	-1.167.282,86	107.114,34	2.330,25	0,00	36.531,78	-83,97	0,00	-1.021.390,46
5200730180	BULTEI	SS	168.905,03	168.905,03	18.467,80	304,46	0,00	1.724,39	-38,96	0,00	189.362,73
5200730190	BULZI	SS	89.094,11	89.094,11	131,00	1.006,76	0,00	11.591,99	0,00	0,00	101.823,86
5200730200	BURGOS	SS	149.537,00	149.537,00	151,00	1.259,86	0,00	14.329,82	0,00	0,00	165.277,68
5200730210	CALANGIANUS	SS	55.173,28	55.173,28	313,00	638,46	0,00	81.616,48	0,00	0,00	137.741,22
5200730220	CASTELSARDO	SS	143.149,46	143.149,46	6.853,18	855,92	0,00	5.579,04	-11,35	0,00	156.426,25
5200730230	CHEMULUE	SS	-760.460,51	-760.460,51	274.992,41	4.475,17	0,00	12.657,31	-1.873,17	0,00	-470.208,79
5200730240	CHEREMULUE	SS	61.793,49	61.793,49	29,00	87,47	0,00	1.166,76	0,00	0,00	63.076,72
5200730250	CHIARAMONTI	SS	167.079,81	167.079,81	250,00	1.447,20	0,00	33.150,38	0,00	0,00	201.927,39
5200730260	CODRONGIANOS	SS	84.495,27	84.495,27	201,00	1.485,95	0,00	27.309,96	0,00	0,00	113.492,18
5200730270	COSSIGNE	SS	85.487,41	85.487,41	89,00	400,38	0,00	8.087,43	0,00	0,00	94.064,22
5200730280	ERULA	SS	148.102,69	148.102,69	200,00	484,54	0,00	1.606,29	0,00	0,00	151.205,57
5200730290	ESPORLATU	SS	69.010,37	69.010,37	231,00	1.08,81	0,00	7.000,19	0,00	0,00	76.350,37
5200730300	FLORINAS	SS	65.302,95	65.302,95	31.729,50	1.556,25	0,00	4.479,18	0,00	0,00	103.067,88
5200730300	GIAVE	SS	59.459,94	59.459,94	201,00	854,48	0,00	15.015,01	0,00	0,00	75.529,98
5200730301	GOLEO ARANCI	SS	-890.836,25	-890.836,25	5.963,07	3.213,06	0,00	58.286,13	-81,27	0,00	-817.007,64
5200730310	ILLORAI	SS	135.355,43	135.355,43	890,32	767,01	0,00	14.487,38	0,00	0,00	151.500,14
5200730320	ILLREDDU	SS	83.054,74	83.054,74	758,00	742,77	0,00	10.848,84	-32,66	0,00	95.371,69
5200730330	ITIRI	SS	177.003,51	177.003,51	403.052,06	4.844,95	0,00	0,00	-2.104,88	0,00	582.795,64
5200730340	LA MADDALENA	SS	-858.775,27	-858.775,27	211.062,51	4.777,95	0,00	25.904,29	-250,63	0,00	-617.281,35
5200730350	LAERRU	SS	105.598,38	105.598,38	273,50	1.715,85	0,00	18.482,95	0,00	0,00	126.070,68
5200730351	LORI PORTO SAN PAOLO	SS	-1.226.171,06	-1.226.171,06	966,00	2.380,36	5.225,52	76.982,71	0,00	0,00	-1.140.616,47
5200730360	LIUGOSANTO	SS	103.315,48	103.315,48	684,00	1.533,83	0,00	29.850,37	0,00	0,00	135.383,68
5200730370	LURAS	SS	150.700,96	150.700,96	486,00	2.482,13	0,00	52.206,16	0,00	0,00	205.875,25
5200730380	MARA	SS	126.204,81	126.204,81	11.846,40	408,68	0,00	4.897,02	0,00	0,00	143.356,91
5200730390	MARTIS	SS	99.777,39	99.777,39	353,00	274,70	0,00	9.087,75	0,00	0,00	109.492,84
5200730400	MONTELEONE ROCCA DORIA	SS	63.715,68	63.715,68	1.278,25	0,00	0,00	1.756,40	0,00	0,00	66.750,33
5200730410	MONTI	SS	122.781,96	122.781,96	35.078,48	2.890,65	0,00	4.471,14	-337,76	0,00	164.884,37
5200730420	MORRES	SS	135.483,73	135.483,73	259,00	1.344,38	0,00	39.450,92	0,00	0,00	176.538,01
5200730430	MUROS	SS	96.248,31	96.248,31	16.253,46	946,07	0,00	898,15	0,00	0,00	114.345,99
5200730440	NUGHEDU DI SAN NICOLO'	SS	101.885,26	101.885,26	601,00	1.882,96	0,00	19.496,26	0,00	0,00	123.865,48
5200730450	NULE	SS	242.328,75	242.328,75	140,00	706,32	0,00	22.725,47	0,00	0,00	265.900,54
5200730460	NULVI	SS	361.837,15	361.837,15	9.195,41	3.346,94	0,00	55.587,14	-703,67	0,00	429.262,98
5200730470	OLBIA	SS	-7.856.750,83	-7.856.750,83	5.362,00	25.274,33	0,00	1.790.154,75	0,00	0,00	-6.035.959,75
5200730480	OLMEDO	SS	61.526,25	61.526,25	240,05	1.785,66	0,00	66.076,99	0,00	0,00	129.628,95
5200730490	OSCHIRI	SS	115.869,39	115.869,39	59.829,28	473,20	0,00	9.911,97	0,00	0,00	186.083,84
5200730500	OSILO	SS	105.025,07	105.025,07	108.065,62	3.865,21	0,00	0,00	-1.091,35	0,00	215.864,55
5200730510	OSSI	SS	138.072,20	138.072,20	170.894,49	1.056,80	0,00	0,00	0,00	0,00	310.023,49
5200730520	OZIERI	SS	556.194,45	556.194,45	439.848,75	6.486,64	0,00	0,00	-3.609,27	0,00	998.920,57
5200730530	PADRIA	SS	36.981,40	36.981,40	6.583,00	1.068,87	0,00	16.238,00	0,00	0,00	60.871,27
5200730532	PADRU	SS	181.564,07	181.564,07	351,00	777,85	0,00	24.338,15	0,00	0,00	207.114,74
5200730531	PALAU	SS	-1.812.722,18	-1.812.722,18	2.584,30	1.423,77	0,00	116.635,82	0,00	0,00	-1.692.078,38
5200730540	PATTAADA	SS	296.625,60	296.625,60	255,01	480,67	0,00	64.707,50	0,00	0,00	362.048,78
5200730550	PERFUGAS	SS	239.500,18	239.500,18	94.550,37	3.094,49	0,00	0,00	-916,66	0,00	336.218,38
5200730560	PIOAGHE	SS	217.584,89	217.584,89	575,00	803,95	0,00	94.268,01	0,00	0,00	313.231,85
5200730570	PORTO TORRES	SS	2.014.860,01	2.014.860,01	617.358,86	9.337,77	0,00	0,00	0,00	0,00	2.654.818,75
5200730580	POZZOMAGGIORE	SS	6.564,78	6.564,78	69.785,83	2.589,00	0,00	8.780,70	-254,65	0,00	87.465,66
5200730590	PUTHIGARI	SS	60.321,88	60.321,88	15.405,68	1.321,76	0,00	1.887,38	-28,63	0,00	78.908,07



5200730600	ROMANA	SS	86.879.55	86.879.55	8.531.14	26.38	0.00	6.092.76	0.00	0.00	0.00	101.529.83
5200530731	SAN TEODORO	SS	-3.016.555.04	-3.016.555.04	4.295.36	1.223.16	0.00	122.908.39	0.00	0.00	0.00	-2.888.128.13
5200730603	SANTA MARIA COGHINAS	SS	120.963.09	120.963.09	27.00	1.446.73	6.994.54	26.997.89	0.00	0.00	0.00	156.429.65
5200730610	SANTA TERESA GALLURA	SS	-2.291.441.49	-2.291.441.49	1.661.24	1.839.66	166.735.24	166.735.24	0.00	0.00	0.00	-2.121.205.36
5200730602	SANT'ANTONIO DI GALLURA	SS	49.032.39	49.032.39	25.420.45	12.38.23	3.343.38	3.343.38	-10.00	0.00	0.00	79.024.45
5200730620	SASSARI	SS	1.627.194.66	1.627.194.66	7.262.661.61	277.245.89	215.530.94	23.929.30	0.00	0.00	0.00	9.257.886.95
5200730630	SEDINI	SS	55.069.16	55.069.16	357.00	1.458.31	0.00	23.929.30	0.00	0.00	0.00	80.813.77
5200730640	SEMESTENE	SS	85.683.97	85.683.97	1.203.00	162.96	0.00	2.041.45	0.00	0.00	0.00	89.091.38
5200730650	SENNORI	SS	839.925.79	839.925.79	209.00	1.576.14	0.00	111.507.82	0.00	0.00	0.00	953.218.75
5200730660	SILIGO	SS	64.378.51	64.378.51	179.00	1.117.46	0.00	20.526.93	0.00	0.00	0.00	86.201.90
5200730670	SORSO	SS	-911.956.62	-911.956.62	551.121.27	7.360.73	33.079.61	0.00	-2.397.88	0.00	0.00	-322.792.89
5200730671	STINTINO	SS	-625.601.27	-625.601.27	1.942.90	1.693.20	15.171.94	52.304.84	0.00	0.00	0.00	-54.488.99
5200730680	TEMPIO PAUSANIA	SS	750.396.88	750.396.88	652.138.07	354.55	0.00	1.600.00	0.00	0.00	0.00	212.785.49
5200730681	TERGU	SS	36.266.16	36.266.16	1.113.00	1.242.15	950.24	10.935.20	0.00	0.00	0.00	1.406.999.41
5200730690	THIESI	SS	154.495.31	154.495.31	2.383.45	375.60	0.00	91.829.12	0.00	0.00	0.00	50.506.75
5200730700	TISSI	SS	57.870.76	57.870.76	417.89.39	981.27	3.463.56	5.818.32	-524.18	0.00	0.00	109.399.12
5200730710	TORRALBA	SS	32.097.03	32.097.03	238.00	741.51	0.00	19.387.08	0.00	0.00	0.00	52.463.62
5200730711	TRINITA D'AGULTU E VIGNOLA	SS	-1.072.355.53	-1.072.355.53	890.00	2.307.73	0.00	73.435.26	0.00	0.00	0.00	-995.722.54
5200730720	TULA	SS	265.127.19	265.127.19	546.00	1.191.45	0.00	190.71	0.00	0.00	0.00	267.055.35
5200730730	URI	SS	161.824.92	161.824.92	127.061.04	2.858.58	0.00	0.00	-539.92	0.00	0.00	291.204.61
5200730740	USINI	SS	271.482.34	271.482.34	658.31	2.007.65	12.948.85	90.576.49	0.00	0.00	0.00	377.673.64
5200730741	VALLEDORIA	SS	-646.971.36	-646.971.36	81.698.80	3.803.33	24.033.92	23.819.98	-2.364.61	0.00	0.00	-515.979.94
5200730742	VIEDALBA	SS	179.112.98	179.112.98	4.514.85	2.043.66	0.00	21.467.43	-217.67	0.00	0.00	206.921.25
5200730750	VILANOVA MONTELEONE	SS	257.944.18	257.944.18	53.446.72	614.13	0.00	4.308.32	-165.13	0.00	0.00	316.148.82
5200950010	ABBASANTA	OR	184.863.08	129.842.90	0.00	2.385.80	0.00	0.00	-557.93	0.00	0.00	316.533.85
5200950020	AIDOMAGGIORE	OR	69.979.95	69.979.95	397.00	227.55	0.00	9.190.13	0.00	0.00	0.00	79.794.63
5200950030	ALBAGIARA	OR	71.196.73	71.196.73	293.00	0.00	0.00	5.460.37	0.00	0.00	0.00	76.950.10
5200950040	ALES	OR	116.230.16	116.230.16	30.996.88	542.11	0.00	770.50	-130.41	0.00	0.00	148.409.24
5200950050	ALLAI	OR	83.058.57	83.058.57	1.719.00	333.85	0.00	1.068.69	0.00	0.00	0.00	86.180.11
5200950060	ARBOREA	OR	-518.621.62	-518.621.62	94.873.50	1.176.92	285.308.63	0.00	-59.36	0.00	0.00	-137.321.92
5200950070	ARDAULI	OR	143.423.97	143.423.97	1.559.32	136.36	0.00	15.792.68	0.00	0.00	0.00	160.912.33
5200950080	ASSOLO	OR	121.686.64	121.686.64	200.00	100.28	0.00	7.648.68	0.00	0.00	0.00	129.635.60
5200950090	ASSUNI	OR	141.079.50	141.079.50	386.00	0.00	0.00	4.386.25	0.00	0.00	0.00	145.851.75
5200950100	BARADILI	OR	65.950.19	65.950.19	148.00	0.00	0.00	1.374.94	0.00	0.00	0.00	67.473.13
5200950110	BARATTI SAN PIETRO	OR	58.702.94	58.702.94	617.00	807.01	2.840.70	25.184.04	0.00	0.00	0.00	88.151.68
5200950120	BARRESSA	OR	152.595.38	152.595.38	649.00	207.26	0.00	11.602.86	0.00	0.00	0.00	165.054.50
5200950130	BALLADU	OR	98.501.68	98.501.68	737.36	177.71	0.00	10.347.95	0.00	0.00	0.00	110.362.17
5200950140	BIDONI'	OR	82.488.93	82.488.93	724.00	0.00	0.00	1.881.55	0.00	0.00	0.00	85.272.19
5200950150	BONARCADO	OR	173.980.66	173.980.66	356.00	977.02	0.00	30.418.09	0.00	0.00	0.00	205.681.77
5200950160	BORONEDDU	OR	48.096.88	48.096.88	2.695.05	154.87	0.00	232.93	0.00	0.00	0.00	51.179.73
5200950170	BOSA	OR	-394.308.70	-394.308.70	151.839.12	2.926.15	0.00	3.582.40	-1.406.45	0.00	0.00	-237.367.48
5200950180	BUSACHI	OR	148.610.65	148.610.65	511.10	91.08	0.00	28.793.68	0.00	0.00	0.00	178.006.46
5200950190	CABRAS	OR	100.325.16	100.325.16	195.001.96	4.614.51	0.00	2.225.73	-2.656.36	0.00	0.00	299.511.00
5200950200	CUGLIERI	OR	-130.662.12	-130.662.12	20.531.98	2.095.22	0.00	53.148.49	-12.59	0.00	0.00	-54.899.02
5200950210	CURCURI	OR	89.973.59	89.973.59	162.00	69.29	0.00	5.110.40	0.00	0.00	0.00	95.315.28
5200950220	FLUSSO	OR	76.693.37	76.693.37	1.078.41	680.84	0.00	9.022.22	0.00	0.00	0.00	87.474.84
5200950230	FORONGIANUS	OR	31.740.04	31.740.04	124.00	307.45	0.00	22.168.48	0.00	0.00	0.00	54.339.97
5200950240	GHILARZA	OR	115.704.51	115.704.51	85.722.61	2.930.75	0.00	2.286.46	-514.91	0.00	0.00	206.109.42
5200950250	GONNOSCODINA	OR	105.362.26	105.362.26	269.00	218.22	0.00	8.720.79	0.00	0.00	0.00	114.570.27
5200950260	GONNOSINO'	OR	154.096.76	154.096.76	73.00	452.60	0.00	16.521.47	0.00	0.00	0.00	171.143.83
5200950270	GONNOSTRAMATZA	OR	104.602.47	104.602.47	564.00	0.00	0.00	15.461.32	0.00	0.00	0.00	120.627.79
5200950280	LACONI	OR	221.302.14	221.302.14	18.015.36	937.18	0.00	25.333.62	0.00	0.00	0.00	265.588.30
5200950290	MAGOMADAS	OR	-28.599.94	-28.599.94	2.848.00	572.62	0.00	18.308.99	0.00	0.00	0.00	-6.870.33



5200950250	MARRUBIU	OR	281.801,62	281.801,62	430,00	975,35	0,00	88.863,55	0,00	0,00	0,00	372.070,52
5200950260	MASULLAS	OR	164.930,54	164.930,54	205,00	384,32	0,00	20.285,62	0,00	0,00	0,00	185.807,08
5200950270	MILIS	OR	20.348,44	20.348,44	44.894,13	555,88	21.793,66	0,00	-78,85	0,00	0,00	87.013,27
5200950300	MODULO	OR	54.347,03	54.347,03	428,00	0,00	3.396,60	0,00	0,00	0,00	0,00	58.171,63
5200950280	MOGORELLA	OR	98.346,10	98.346,10	163,00	224,31	0,00	8.444,71	0,00	0,00	0,00	107.578,12
5200950290	MOGORO	OR	485.129,31	485.129,31	2.748,72	1.820,32	8.886,02	74.872,43	0,00	0,00	0,00	573.456,80
5200950370	MONTRESTA	OR	157.879,91	157.879,91	478,00	149,54	0,00	5.244,08	0,00	0,00	0,00	163.689,53
5200950300	MORGONGIORI	OR	133.161,79	133.161,79	208,00	360,44	0,00	10.982,04	0,00	0,00	0,00	144.712,27
5200950310	NARBONIA	OR	38.689,17	38.689,17	349,00	1.228,43	0,00	19.718,34	0,00	0,00	0,00	47.393,39
5200950320	NEONELI	OR	128.280,31	128.280,31	142,09	24,58	0,00	16.152,88	0,00	0,00	0,00	144.599,86
5200950330	NORBELLO	OR	43.203,75	43.203,75	24.533,55	911,32	0,00	2.265,78	-20,56	0,00	0,00	70.894,04
5200950340	NUGHEDU SANTA VITTORIA	OR	109.679,03	109.679,03	1.078,00	130,44	0,00	8.618,83	0,00	0,00	0,00	119.506,30
5200950350	NURACHI	OR	107.166,31	107.166,31	37.147,98	1.628,53	3.467,90	2.311,55	-41,53	0,00	0,00	151.680,73
5200950360	NURECI	OR	108.023,19	108.023,19	991,00	0,00	0,00	4.958,34	0,00	0,00	0,00	113.972,53
5200950370	OLLASTRA SIMAXIS	OR	134.359,16	134.359,16	0,00	821,68	0,00	25.619,07	0,00	0,00	0,00	160.799,91
5200950380	ORISTANO	OR	-1.571.314,14	-1.571.314,14	1.217.508,99	60.869,55	94.610,49	0,00	-25.513,40	0,00	0,00	-223.838,50
5200950390	PALMAS ARBOREA	OR	131.795,81	131.795,81	706,77	1.098,31	0,00	30.823,64	0,00	0,00	0,00	164.424,53
5200950400	PAU	OR	95.314,97	95.314,97	270,00	0,00	0,00	3.078,66	0,00	0,00	0,00	98.663,63
5200950410	PAULATINO	OR	187.142,06	187.142,06	42.865,74	1.839,69	0,00	0,00	-125,58	0,00	0,00	231.721,92
5200950420	POMPU	OR	110.566,26	110.566,26	428,00	0,00	0,00	3.461,01	0,00	0,00	0,00	114.455,27
5200950430	RIOLA SARDO	OR	49.725,67	49.725,67	46.735,65	1.701,80	0,00	0,00	0,00	0,00	0,00	98.163,12
5200950440	RUINAS	OR	175.112,11	175.112,11	1.052,00	7,26	0,00	3.079,75	0,00	0,00	0,00	179.251,12
5200950450	SAGAMMA	OR	123.551,58	123.551,58	279,00	55,97	0,00	4.366,00	0,00	0,00	0,00	128.252,55
5200950460	SAN NICOLU' D'ARCIDANO	OR	232.134,74	232.134,74	66,00	680,01	0,00	64.112,82	0,00	0,00	0,00	296.993,57
5200950470	SAN VERO MILIS	OR	219.369,34	219.369,34	641,00	1.420,76	8.908,92	47.982,33	0,00	0,00	0,00	278.322,35
5200950480	SANTU LUSSURGIU	OR	-345.978,91	-345.978,91	518,00	-1.949,31	0,00	60.441,44	0,00	0,00	0,00	-283.070,16
5200950490	SANTA GIUSTA	OR	511.475,11	511.475,11	109.676,06	1.493,59	0,00	0,00	-759,39	0,00	0,00	621.885,37
5200950500	SANTU LUSSURGIU	OR	229.078,82	229.078,82	59.479,80	1.541,69	0,00	1.698,84	-94,20	0,00	0,00	291.704,95
5200950510	SEANO DI MONTIFERRO	OR	135.870,20	135.870,20	26.606,79	393,66	0,00	1.036,14	-98,84	0,00	0,00	163.807,96
5200950520	SEDILO	OR	300.917,83	300.917,83	52.857,49	554,40	0,00	0,00	-88,59	0,00	0,00	354.241,13
5200950530	SENEGHE	OR	310.661,95	310.661,95	40.174,36	696,28	0,00	2.657,60	-21,15	0,00	0,00	354.169,04
5200950540	SENNARIOLO	OR	157.639,78	157.639,78	1.854,00	220,94	0,00	7.672,80	0,00	0,00	0,00	167.387,52
5200950550	SIANAGGIORE	OR	80.607,96	80.607,96	133,00	0,00	0,00	3.087,05	0,00	0,00	0,00	83.828,01
5200950560	SIANVAGGIORE	OR	87.271,82	87.271,82	248,00	1.048,92	0,00	18.673,13	0,00	0,00	0,00	107.241,87
5200950570	SIANNANA	OR	147.322,65	147.322,65	2.789,00	627,25	0,00	14.659,33	0,00	0,00	0,00	165.398,23
5200950570	SIAPICCIA	OR	97.815,75	97.815,75	556,00	155,99	0,00	5.636,85	0,00	0,00	0,00	104.164,59
5200950580	SIMALA	OR	135.347,96	135.347,96	83,00	99,17	0,00	7.115,29	0,00	0,00	0,00	142.645,42
5200950590	SIMAXIS	OR	86.805,36	86.805,36	54.711,42	2.069,37	0,00	0,00	-300,46	0,00	0,00	143.285,69
5200950600	SINI	OR	87.913,34	87.913,34	127,00	74,77	0,00	12.164,96	0,00	0,00	0,00	100.280,07
5200950610	SIRIS	OR	86.159,24	86.159,24	605,00	75,33	0,00	204,22	0,00	0,00	0,00	87.043,79
5200950611	SODDI	OR	102.563,52	102.563,52	28,00	0,00	515,29	2.966,55	0,00	0,00	0,00	106.073,36
5200950620	SOLARUSSA	OR	181.456,70	181.456,70	260,00	1.477,60	16.057,67	46.767,19	0,00	0,00	0,00	246.019,16
5200950630	SORRADILE	OR	106.251,40	106.251,40	318,00	366,78	0,00	7.884,83	0,00	0,00	0,00	114.821,01
5200950640	SUNI	OR	173.824,34	173.824,34	23.809,80	377,18	0,00	2.477,30	-93,76	0,00	0,00	200.394,87
5200950640	TADASUNI	OR	77.740,02	77.740,02	2.555,03	233,07	0,00	1.031,08	0,00	0,00	0,00	81.559,20
5200950650	TERRALBA	OR	223.865,63	223.865,63	204.098,84	3.883,50	16.099,62	21.051,58	-1.784,98	0,00	0,00	467.214,19
5200950890	TINNURA	OR	46.976,65	46.976,65	542,00	352,71	0,00	6.413,34	0,00	0,00	0,00	54.284,70
5200950660	TRAMATZA	OR	60.254,29	60.254,29	914,00	653,13	0,00	18.046,93	0,00	0,00	0,00	79.868,35
5200950670	TRESURAGHES	OR	3.285,34	3.285,34	18.222,83	958,40	0,00	13.644,96	0,00	0,00	0,00	36.111,53
5200950680	ULI' TISSO	OR	67.165,57	67.165,57	11.350,00	232,69	0,00	0,00	0,00	0,00	0,00	78.748,26
5200950690	URAS	OR	317.769,90	317.769,90	1.350,00	377,62	8.552,56	62.442,21	0,00	0,00	0,00	390.492,29
5200950700	USELLUS	OR	182.902,04	182.902,04	91,00	441,55	0,00	16.038,65	0,00	0,00	0,00	199.473,24
5200950711	VILLA SANT'ANTONIO	OR	131.558,19	131.558,19	3.323,32	28,61	0,00	4.760,13	0,00	0,00	0,00	139.670,25
5200950730	VILLA VERDE	OR	120.339,40	120.339,40	189,00	12,58	0,00	1.676,00	0,00	0,00	0,00	122.216,98



5200950710	VILANOVA TRUSCHEDU	OR	86.222.54	86.222.54	991.00	81.00	0.00	4.583.88	0.00	0.00	0.00	91.878.42
5200950720	VILLALURBANA	OR	265.386.43	265.386.43	286.00	1.350.41	0.00	7.616.39	0.00	0.00	0.00	274.639.23
5200950730	ZEDDIANI	OR	644.38	-15.394.48	394.00	644.38	14.211.80	24.147.83	0.00	0.00	0.00	24.003.53
5200950750	ZERFALU	OR	167.931.77	167.931.77	39.00	435.98	0.00	1.591.51	0.00	0.00	0.00	169.998.26
5200170010	ARBUS	SU	-323.626.71	-323.626.71	126.000.91	10.382.62	0.00	8.791.80	-394.72	0.00	0.00	-188.190.10
5200170020	ARMUNGA	SU	100.146.89	100.146.89	10.252.24	809.39	0.00	2.911.51	-11.25	0.00	0.00	111.197.27
5200170040	BALLAO	SU	132.272.59	132.272.59	12.128.75	99.98	0.00	2.911.51	0.00	0.00	0.00	147.412.83
5200170050	BARRALI	SU	129.891.58	129.891.58	10.027.00	1.048.87	0.00	20.566.87	0.00	0.00	0.00	152.530.32
5200170060	BARUMINI	SU	93.174.85	93.174.85	102.00	1.248.19	0.00	23.733.59	0.00	0.00	0.00	118.258.63
5200170070	BUGGERU	SU	14.707.40	14.707.40	4.343.16	1.157.40	0.00	13.840.89	0.00	0.00	0.00	34.048.85
5200170080	BURCEI	SU	361.268.90	361.268.90	41.624.30	1.875.57	0.00	0.00	0.00	0.00	0.00	404.768.77
5200170100	CALASETTA	SU	-358.189.84	-358.189.84	504.00	559.50	0.00	65.857.51	0.00	0.00	0.00	-291.269.03
5200170120	CARBONIA	SU	1.074.464.26	1.074.464.26	16.952.03	16.952.03	0.00	0.00	-1.412.30	0.00	0.00	2.172.816.01
5200170130	CARLOFORTE	SU	-998.360.43	-998.360.43	35.819.58	1.703.65	0.00	119.576.94	-689.12	0.00	0.00	-841.949.38
5200170131	CASTIADAS	SU	120.409.65	120.409.65	3.195.65	2.075.49	0.00	3.319.51	-751.54	0.00	0.00	128.248.76
5200170140	COLINAS	SU	132.702.56	132.702.56	23.991.00	238.74	0.00	0.00	0.00	0.00	0.00	156.932.30
5200170160	DEGIMOPUTZU	SU	272.317.38	272.317.38	73.554.91	1.050.85	0.00	0.00	-387.44	0.00	0.00	346.535.70
5200170170	DOLIANOVA	SU	96.131.07	96.131.07	2.848.20	3.756.04	0.00	0.00	0.00	0.00	0.00	327.430.48
5200170180	DOMUS DE MARIA	SU	-128.231.20	-128.231.20	2.647.09	2.729.73	0.00	40.577.06	-851.98	0.00	0.00	-83.129.30
5200170190	DONUSNOVAS	SU	303.834.73	303.834.73	187.069.61	3.349.13	0.00	0.00	-2.411.17	0.00	0.00	481.842.30
5200170200	DOMORI	SU	233.057.19	233.057.19	39.332.67	1.609.45	0.00	0.00	-102.35	0.00	0.00	273.896.96
5200530180	ESCALAPIANO	SU	351.416.07	351.416.07	46.589.76	1.913.10	0.00	0.00	-125.82	0.00	0.00	399.793.12
5200530190	ESCOLCA	SU	144.220.86	144.220.86	276.00	713.66	0.00	15.155.52	0.00	0.00	0.00	160.366.04
5200530200	ESTERZILI	SU	184.434.74	184.434.74	169.00	237.37	0.00	7.139.77	0.00	0.00	0.00	191.980.88
5200170210	FLUMINARGIORE	SU	190.859.04	190.859.04	77.915.04	1.907.65	0.00	0.00	0.00	0.00	0.00	270.681.73
5200170220	FURTEI	SU	184.669.97	184.669.97	27.120.53	605.49	0.00	4.452.41	-31.50	0.00	0.00	216.816.90
5200530230	GENONI	SU	235.823.44	235.823.44	7.512.17	436.49	0.00	13.227.33	0.00	0.00	0.00	256.999.43
5200170230	GENURI	SU	116.732.91	116.732.91	181.00	1.78.83	0.00	6.180.29	0.00	0.00	0.00	123.273.03
5200530280	GERGEI	SU	256.750.95	256.750.95	20.038.90	258.49	0.00	9.010.53	0.00	0.00	0.00	286.058.87
5200170240	GESICO	SU	157.686.66	157.686.66	6.795.06	570.98	0.00	5.314.02	0.00	0.00	0.00	170.366.72
5200170250	GESTURI	SU	226.297.19	226.297.19	3.00	207.37	0.00	15.201.01	0.00	0.00	0.00	241.708.57
5200170260	GIBA	SU	185.995.92	185.995.92	35.657.83	444.27	0.00	571.12	0.00	0.00	0.00	222.669.14
5200170270	GONI	SU	110.032.14	110.032.14	1.089.79	123.30	0.00	5.775.13	0.00	0.00	0.00	117.020.36
5200170280	GONNESA	SU	37.361.82	37.361.82	91.120.64	867.73	0.00	19.403.51	-13.59	0.00	0.00	148.740.12
5200170290	GONNOSFANADIGA	SU	49.243.64	49.243.64	263.923.29	997.14	0.00	0.00	0.00	0.00	0.00	314.164.07
5200170300	GUAMAGGIORE	SU	156.250.59	156.250.59	21.175.71	1.668.24	0.00	0.00	0.00	0.00	0.00	179.094.54
5200170310	GUASILA	SU	354.617.29	354.617.29	50.903.39	1.197.74	0.00	1.159.72	0.00	0.00	0.00	407.878.14
5200170320	GUSPINI	SU	483.504.62	483.504.62	244.447.77	4.168.15	0.00	3.830.80	-1.521.53	0.00	0.00	734.429.80
5200170330	GULENAS	SU	1.232.683.03	1.232.683.03	596.738.31	12.889.01	0.00	0.00	0.00	0.00	0.00	1.842.310.95
5200530320	ISILI	SU	305.722.84	305.722.84	101.084.13	3.817.49	0.00	0.00	-909.03	0.00	0.00	409.715.43
5200170340	LAS PIASSAS	SU	60.323.83	60.323.83	659.73	125.72	0.00	2.602.26	0.00	0.00	0.00	63.711.54
5200170350	LUNAMATRONA	SU	229.602.27	229.602.27	775.00	925.46	0.00	33.434.52	0.00	0.00	0.00	264.737.25
5200170360	MANDAS	SU	329.342.38	329.342.38	18.402.77	922.95	0.00	27.835.95	0.00	0.00	0.00	376.504.05
5200170371	MASANNAS	SU	267.104.01	267.104.01	57.00	421.62	0.00	14.327.11	0.00	0.00	0.00	281.909.74
5200170380	MONASTIR	SU	416.902.04	416.902.04	85.562.42	1.178.68	0.00	3.739.76	-470.55	0.00	0.00	519.502.01
5200170390	MURAVERA	SU	-848.911.78	-848.911.78	940.00	1.212.40	0.00	122.450.74	0.00	0.00	0.00	-724.308.64
5200170400	MUSEI	SU	214.229.73	214.229.73	27.413.15	1.147.42	0.00	0.00	-111.33	0.00	0.00	242.678.97
5200170410	NARCAO	SU	169.736.58	169.736.58	59.813.88	2.262.01	0.00	688.33	-82.19	0.00	0.00	232.418.61
5200530500	NURAGUS	SU	159.641.11	159.641.11	10.799.36	34.82	0.00	11.234.37	-34.82	0.00	0.00	181.674.84
5200530510	NURALLAO	SU	173.834.76	173.834.76	13.561.44	329.36	0.00	13.332.22	0.00	0.00	0.00	201.057.78
5200170420	NURAMINIS	SU	206.038.99	206.038.99	38.056.70	2.301.17	0.00	17.306.54	-52.14	0.00	0.00	273.073.44
5200530520	NURRI	SU	309.802.92	309.802.92	488.00	1.100.75	0.00	45.082.57	0.00	0.00	0.00	356.474.24
5200170430	NUSSIS	SU	233.139.54	233.139.54	1.536.00	1.180.11	0.00	30.118.02	-72.86	0.00	0.00	265.900.81
5200530630	ORROLI	SU	404.079.46	404.079.46	49.165.85	665.72	0.00	0.00	-128.54	0.00	0.00	453.782.49



5200170440	ORTACESUS	99.654,52	700,77	214,53	0,00	22.642,54	7.405,06	0,00	0,00	107.974,88
5200170450	PABILONIS	281.916,06	52.132,08	2.512,58	0,00	-302,24	0,00	0,00	0,00	358.901,02
5200170460	PAULI ARBAREI	99.051,08	357,00	0,00	0,00	0,00	6.531,97	0,00	0,00	105.940,05
5200170470	PERDAXIUS	222.967,41	34,00	267,92	0,00	0,00	17.926,17	0,00	0,00	241.195,50
5200170480	PIMENTEL	127.692,76	20.767,26	1.936,59	0,00	0,00	122,32	-38,39	0,00	150.480,55
5200170490	PISCINAS	165.525,62	165.525,62	719,52	0,00	0,00	12.949,39	0,00	0,00	179.714,53
5200170490	PORTOCCUSO	1.446.054,03	269,00	794,58	0,00	0,00	94.228,09	0,00	0,00	1.541.345,70
5200530720	SADALI	91.061,84	442,40	122,19	0,00	0,00	20.803,16	0,00	0,00	112.429,59
5200170520	SAMASSI	98.008,86	144.914,08	2.671,71	0,00	33.002,87	0,00	-386,69	0,00	278.210,82
5200170530	SAMATZAI	169.399,22	2.738,79	1.457,13	0,00	0,00	25.937,72	0,00	0,00	199.511,70
5200170540	SAN BASILIO	235.303,69	22.663,35	482,83	0,00	0,00	0,00	0,00	0,00	258.450,87
5200170550	SAN GAVINIO MONREALE	440.043,06	271.865,17	3.339,29	0,00	32.966,19	0,00	-2.006,90	0,00	746.206,81
5200170560	SAN GIOVANNI SUERGIU	226.062,13	108.922,38	879,80	0,00	0,00	0,00	0,00	0,00	335.850,73
5200170580	SAN NICOLIO GERREI	125.094,36	8.035,13	12,09	0,00	0,00	6.147,54	0,00	0,00	139.289,12
5200170590	SAN SPERATE	348.924,73	164.367,91	2.728,53	0,00	34.768,28	0,00	-818,03	0,00	549.971,43
5200170640	SAN VITO	251.851,74	72.803,49	1.963,45	0,00	0,00	0,00	-358,65	0,00	326.250,03
5200170570	SANLURI	142.884,86	161.824,81	3.047,16	0,00	42.922,00	7.152,26	-1.571,66	0,00	356.259,43
5200170600	SANTADI	393.005,34	2.066,12	560,98	0,00	0,00	54.766,64	0,00	0,00	450.399,08
5200170610	SANT'ANDREA FRIUS	232.698,05	24.972,29	2.159,99	0,00	337,34	5.989,07	-12,26	0,00	266.104,48
5200170620	SANT'ANNA ARRESI	-1.617,64	52.048,35	2.947,10	0,00	0,00	0,00	-22,80	0,00	53.355,01
5200170630	SANT'ANTIOCO	-412.412,92	263.520,21	3.120,38	0,00	0,00	4.909,30	-1.035,73	0,00	-141.898,77
5200170650	SARDARA	303.606,38	129.004,09	1.634,67	0,00	0,00	0,00	0,00	0,00	434.245,14
5200170670	SEGARIU	127.777,74	520,04	220,67	0,00	4.668,14	19.292,99	0,00	0,00	152.479,58
5200170680	SELEGAS	160.317,23	160.317,23	134,25	0,00	0,00	0,00	-13,35	0,00	181.491,63
5200170700	SENORBI	94.238,44	89.425,54	1.576,35	0,00	0,00	7.051,70	-929,01	0,00	191.365,02
5200170710	SE RDIANA	294.165,77	382,00	1.805,26	0,00	0,00	50.705,71	0,00	0,00	151.939,41
5200170720	SERRAMANNA	302.549,04	243.990,99	78.847,85	0,00	0,00	0,00	-659,88	0,00	627.126,29
5200170730	SERRENTIS	84.268,85	109.476,59	1.335,52	0,00	16.106,80	0,00	-190,45	0,00	210.995,31
5200530770	SERRI	194.762,06	887,00	612,72	0,00	0,00	12.769,74	0,00	0,00	209.011,52
5200170760	SETZU	97.156,09	283,00	278,65	0,00	0,00	2.885,33	0,00	0,00	100.603,07
5200530780	SE UI	126.832,22	24.972,43	203,63	0,00	0,00	0,00	-68,87	0,00	151.939,41
5200530790	SEUIO	143.123,09	186,00	539,91	0,00	0,00	12.272,73	0,00	0,00	161.121,73
5200170770	SIDDI	163.905,59	912,49	685,60	0,00	0,00	12.017,95	-9,76	0,00	167.511,87
5200170790	SILIUS	393.671,30	64.655,17	2.865,85	0,00	782,05	0,00	-279,73	0,00	461.694,64
5200170790	SILIUS	206.391,04	16.897,46	241,06	0,00	112,16	0,00	-9,83	0,00	223.631,89
5200170810	SURGUS DONGALA	220.551,28	1.356,48	520,32	0,00	0,00	31.734,53	-118,48	0,00	254.044,14
5200170820	SOLEMINIS	210.259,98	481,84	282,92	0,00	0,00	28.555,39	0,00	0,00	239.580,13
5200170830	SUELLI	96.745,58	18.690,45	819,29	0,00	0,00	0,00	-95,08	0,00	116.160,24
5200170840	TEULADA	324.486,77	66.086,01	2.801,98	0,00	0,00	4.142,79	-25,38	0,00	397.492,17
5200170850	TRATALIAS	106.003,17	786,00	215,30	0,00	0,00	13.763,94	0,00	0,00	120.768,41
5200170860	TULI	203.857,72	3.152,08	707,54	0,00	0,00	18.007,97	0,00	0,00	225.725,31
5200170870	TURRI	81.768,23	2.369,00	1.083,27	0,00	0,00	7.909,54	0,00	0,00	93.130,04
5200170880	USSANA	279.326,16	279.326,16	2.469,40	0,00	19.158,77	3.553,14	-11,25	0,00	372.348,40
5200170890	USSARAMANNA	138.343,04	67.852,18	119,73	0,00	0,00	0,00	0,00	0,00	150.197,76
5200170910	VALLERMOSA	292.590,37	36.275,23	1.407,88	0,00	0,00	0,00	-95,65	0,00	330.177,83
5200170920	VALLERDORO	1.488.448,24	294.024,07	4.608,72	0,00	1.086,24	0,00	-1.807,72	0,00	1.786.359,55
5200170930	VILLACIDRO	424.606,82	751,00	761,57	0,00	0,00	49.989,96	-94,84	0,00	476.014,51
5200170940	VILLAMASSARGIA	216.841,66	78.798,44	476,94	0,00	0,00	0,00	0,00	0,00	296.117,04
5200530990	VILLANOVA TULO	137.671,34	222,00	735,65	0,00	0,00	24.956,01	0,00	0,00	163.583,00
5200170950	VILLANOVAFORRU	216.938,77	309,40	309,40	0,00	0,00	13.368,05	0,00	0,00	230.904,20
5200170960	VILLANOVAFRANCA	185.679,20	24.780,25	847,11	0,00	0,00	0,00	0,00	0,00	211.306,56
5200170961	VILLAPERUCIO	50.273,70	124,00	363,00	0,00	0,00	14.284,60	0,00	0,00	65.004,30
5200170970	VILLAPIZZU	16.199,23	42.795,99	682,39	0,00	0,00	34.546,46	0,00	0,00	94.224,07
5200170980	VILLASALTO	147.957,21	9.755,17	519,86	0,00	0,00	11.758,34	-51,55	0,00	169.939,03
5200171000	VILLASTIUS	-468.990,60	53.740,47	1.795,62	0,00	0,00	29.886,51	-597,79	0,00	-384.100,80
5200171010	VILLASSOR	-183.457,81	70.768,80	2.295,59	0,00	67.383,29	60.180,43	-1.503,17	0,00	15.667,13
5200171020	VILLASPECIOSA	197.007,81	197.007,81	3.442,63	0,00	0,00	0,00	-621,20	0,00	269.443,79

